

# КАРТА-ПЛАН ТЕРРИТОРИИ

## Пояснительная записка

**1. Сведения о территории выполнения комплексных кадастровых работ:** 16:16:050201, Республика Татарстан, Высокогорский муниципальный район, Бирюлинское сельское поселение, с Бимери

(наименование субъекта Российской Федерации, муниципального образования, населенного пункта, уникальные учетные номера кадастровых кварталов, иные сведения, позволяющие определить местоположение территории, на которой выполняются комплексные кадастровые работы, например, наименование садоводческого или огороднического некоммерческого товарищества, гаражного кооператива, элемента планировочной структуры)

**2. Основания выполнения комплексных кадастровых работ:**

Наименование, дата и номер документа, на основании которого выполняются комплексные кадастровые работы: Соглашение о предоставлении субсидии ППК Роскадастр на выполнение комплексных кадастровых работ, "30" января 2025 г. , 321-20-2025-002

**3. Дата подготовки карты-плана территории:** "22" мая 2025 г.

**4. Сведения о заказчике(ах) комплексных кадастровых работ:**

В отношении юридического лица, органа местного самоуправления муниципального района, муниципального округа или городского округа либо уполномоченного исполнительного органа государственной власти субъекта Российской Федерации:

полное или сокращенное (в случае, если имеется) наименование: Управление Росреестра по РТ  
основной государственный регистрационный номер: 1091690058107  
идентификационный номер налогоплательщика: 1659097613

В отношении физического лица или представителя физических или юридических лиц:

фамилия, имя, отчество (последнее - при наличии): -  
страховой номер индивидуального лицевого счета в системе обязательного пенсионного страхования Российской Федерации (СНИЛС): -

Наименование и реквизиты документа, подтверждающие полномочия представителя заказчика(ов) комплексных кадастровых работ: -

Адрес электронной почты (для направления уведомления о результатах внесения сведений в Единый государственный реестр недвижимости): -

**5. Сведения об исполнителе комплексных кадастровых работ:**

Полное или сокращенное (в случае, если имеется) наименование и адрес юридического лица, с которым заключен государственный или муниципальный контракт либо договор подряда на выполнение комплексных кадастровых работ: -

Фамилия, имя, отчество кадастрового инженера (последнее - при наличии): Валеева Альбина Рафаиловна и основной государственный регистрационный номер кадастрового инженера индивидуального предпринимателя (ОГРНИП): -

Страховой номер индивидуального лицевого счета в системе обязательного пенсионного страхования Российской Федерации (СНИЛС) кадастрового инженера: 039-584-164 91

Уникальный реестровый номер кадастрового инженера в реестре саморегулируемой организации кадастровых инженеров и дата внесения сведений о физическом лице в такой реестр: 1669, 2019-03-01

Полное или (в случае, если имеется) сокращенное наименование саморегулируемой организации кадастровых инженеров, членом которой является кадастровый инженер: СРО "АКИ Поволжья"

Контактный телефон: -

Почтовый адрес и адрес электронной почты, по которым осуществляется связь с кадастровым инженером: РТ, г. Казань, ул. Владимира Кулагина, д.1 filial@16.kadastr.ru

6. Перечень документов, использованных при подготовке карты-плана территории					
№ п/п	Реквизиты документа				
	Вид	Дата	Номер	Наименование	Иные сведения
1	2	3	4	5	6
1	Кадастровый план территории	14.03.2025	КУВИ-001/2025-68056762	Кадастровый план территории кадастрового квартала 16:16:050201	-
7. Пояснения к карте-плану территории					
1. Пояснительная записка					

Сведения о пунктах геодезической сети и средствах измерений								
1. Сведения о пунктах геодезической сети:								
№ п/п	Вид геодезической сети	Название пункта геодезической сети и тип знака	Система координат пункта геодезической сети	Координаты пункта, м		Дата обследования "17" марта 2025 г.		
						Сведения о состоянии		
				X	Y	наружного знака пункта	центра пункта	марки центра пункта
1	2	3	4	5	6	7	8	9
1	ГГС-2 класса, 2	Опушка, сигнальный	МСК-16, зона 1	468282.91	1313076.34	Утрачен	Сохранился	Сохранился
2	ГГС-1 класса, 1	Самосырово, сигнальный	МСК-16, зона 1	476426.91	1319634.29	Утрачен	Сохранился	Сохранился
3	ГГС-2 класса, 2	Сухая Река, сигнальный	МСК-16, зона 1	488510.58	1302350.73	Утрачен	Сохранился	Сохранился
2. Сведения об использованных средствах измерений								
№ п/п	Наименование и обозначение типа средства измерений - прибора (инструмента, аппаратуры)		Заводской или серийный номер средства измерений		Реквизиты свидетельства о поверке прибора (инструмента, аппаратуры) и (или) срок действия поверки			
1	2		3		4			
1	Аппаратура геодезическая спутниковая Hiper V		1143-11091		№С-ГСХ/26-06-2024/349791901			

## Сведения об уточняемых земельных участках, необходимые для исправления реестровых ошибок в сведениях о местоположении их границ

**1. Сведения о характерных точках границ уточняемого земельного участка  
с кадастровым номером 16:16:050201:338 :**

**Система координат МСК-16, Зона 1**

**Зона № 1**

Обозначение характерных точек границ	Координаты, м				Метод определения координат	Формулы, примененные для расчета средней квадратической погрешности определения координат характерных точек границ (Mt), с подставленными в такие формулы значениями и итоговые (вычисленные) значения Mt, м	Описание закрепле ния точки
	содержатся в Едином государственном реестре недвижимости		определены в результате выполнения комплексных кадастровых работ				
	X	Y	X	Y			
1	2	3	4	5	6	7	8
						-	
1	497773.28	1320976.98	497773.28	1320976.98	-	0.2	Закрепление отсутствует
2	497774.61	1320978.21	497774.61	1320978.21	-	0.2	Закрепление отсутствует
3	497773.26	1320979.08	497773.26	1320979.08	-	0.2	Закрепление отсутствует
4	497772.01	1320977.99	497772.01	1320977.99	-	0.2	Закрепление отсутствует
1	497773.28	1320976.98	497773.28	1320976.98	-	0.2	Закрепление отсутствует

**2. Сведения о частях границ уточняемого земельного участка  
с кадастровым номером 16:16:050201:338 :**

Обозначение части границ		Горизонтальное проложение (S), м	Описание прохождения части границ	Сведения о согласовании местоположения границ (согласовано/спорное)
от т.	до т.			
1	2	3	4	5
1	2	1.81	-	-
2	3	1.61	-	-
3	4	1.66	-	-
4	1	1.62	-	-

**3. Сведения о характеристиках уточняемого земельного участка  
с кадастровым номером 16:16:050201:338 :**

№ п/п	Наименование характеристики	Значение характеристики
1	2	3
1.	Адрес земельного участка	-
1.1.	Сведения о местоположении земельного участка (при отсутствии адреса) в структурированном в соответствии с федеральной информационной адресной системой виде	-
1.2.	Дополнительные сведения о местоположении земельного участка	-
2.	Площадь земельного участка ± величина погрешности определения (вычисления) площади ( $P \pm \Delta P$ ), м <sup>2</sup>	$3 \pm 1$
3.	Формула, примененная для расчета предельной допустимой погрешности определения площади земельного участка, с подставленными значениями и итоговые (вычисленные) значения ( $\Delta P$ ), м <sup>2</sup>	$\Delta P = 3.5 * M_t * \sqrt{P} = 3.5 * 0,1 * \sqrt{3} = 1$



3. Сведения о характеристиках уточняемого земельного участка с кадастровым номером 16:16:050201:338 :		
№ п/п	Наименование характеристики	Значение характеристики
1	2	3
4.	Площадь земельного участка согласно сведениям Единого государственного реестра недвижимости (Ркад), м2	3
5.	Оценка расхождения Р и Ркад (Р - Ркад), м2	-
6.	Предельные минимальный и максимальный размеры земельного участка (Рмин и Рмакс), м2	- -
7.	Кадастровый номер или иной государственный учетный номер (инвентарный) объекта недвижимости, расположенного на земельном участке	-
8.	Вид (виды) разрешенного использования	Для эксплуатации надземной задвижки
8.1.	Дополнительные сведения об использовании земельного участка	-
9.	Сведения о земельных участках (землях общего пользования, территории общего пользования), посредством которых обеспечивается доступ	Земли общего пользования
10.	Иные сведения	-
4. Пояснения к сведениям об уточняемом земельном участке с кадастровым номером 16:16:050201:338 :		
1.	-	

## Сведения об уточняемых земельных участках, необходимые для исправления реестровых ошибок в сведениях о местоположении их границ

**1. Сведения о характерных точках границ уточняемого земельного участка  
с кадастровым номером 16:16:050201:36 :**

**Система координат МСК-16, Зона 1**

**Зона № 1**

Обозначение характерных точек границ	Координаты, м				Метод определения координат	Формулы, примененные для расчета средней квадратической погрешности определения координат характерных точек границ (Mt), с подставленными в такие формулы значениями и итоговые (вычисленные) значения Mt, м	Описание закрепле ния точки
	содержатся в Едином государственном реестре недвижимости		определены в результате выполнения комплексных кадастровых работ				
	X	Y	X	Y			
1	2	3	4	5	6	7	8
						-	
5	497828.23	1320914.84	497828.23	1320914.84	-	0.2	Долговремен ный межевой знак
6	497833.35	1320961.92	497833.35	1320961.92	-	0.2	Долговремен ный межевой знак
7	497820.36	1320962.66	497820.36	1320962.66	-	0.2	Долговремен ный межевой знак
8	497820.32	1320960.37	497820.32	1320960.37	-	0.2	Долговремен ный межевой знак
9	497808.01	1320961.64	497808.01	1320961.64	-	0.2	Долговремен ный межевой знак
10	497806.56	1320908.46	497806.56	1320908.46	-	0.2	Долговремен ный межевой знак
11	497819.84	1320912.59	497819.84	1320912.59	-	0.2	Долговремен ный межевой знак
5	497828.23	1320914.84	497828.23	1320914.84	-	0.2	Долговремен ный межевой знак

**2. Сведения о частях границ уточняемого земельного участка  
с кадастровым номером 16:16:050201:36 :**

Обозначение части границ		Горизонтальное проложение (S), м	Описание прохождения части границ	Сведения о согласовании местоположения границ (согласовано/спорное)
от т.	до т.			
1	2	3	4	5
5	6	47.36	-	-
6	7	13.01	-	-
7	8	2.29	-	-

<b>2. Сведения о частях границ уточняемого земельного участка с кадастровым номером 16:16:050201:36 :</b>				
Обозначение части границ		Горизонтальное проложение (S), м	Описание прохождения части границ	Сведения о согласовании местоположения границ (согласовано/спорное)
от т.	до т.			
1	2	3	4	5
8	9	12.38	-	-
9	10	53.20	-	-
10	11	13.91	-	-
11	5	8.69	-	-
<b>3. Сведения о характеристиках уточняемого земельного участка с кадастровым номером 16:16:050201:36 :</b>				
№ п/п	Наименование характеристики		Значение характеристики	
1	2		3	
1.	Адрес земельного участка		-	
1.1.	Сведения о местоположении земельного участка (при отсутствии адреса) в структурированном в соответствии с федеральной информационной адресной системой виде		Российская Федерация, 422737, Республика Татарстан (Татарстан), район Высокогорский, село Бимери, улица Кирова, дом 22	
1.2.	Дополнительные сведения о местоположении земельного участка		-	
2.	Площадь земельного участка ± величина погрешности определения (вычисления) площади ( $P \pm \Delta P$ ), м <sup>2</sup>		1162 ± 12	
3.	Формула, примененная для расчета предельной допустимой погрешности определения площади земельного участка, с подставленными значениями и итоговые (вычисленные) значения ( $\Delta P$ ), м <sup>2</sup>		$\Delta P = 3.5 * M_t * \sqrt{P} = 3.5 * 0,1 * \sqrt{1162} = 12$	
4.	Площадь земельного участка согласно сведениям Единого государственного реестра недвижимости (Ркад), м <sup>2</sup>		1162	
5.	Оценка расхождения Р и Ркад ( $P - P_{кад}$ ), м <sup>2</sup>		-	
6.	Предельные минимальный и максимальный размеры земельного участка ( $R_{мин}$ и $R_{макс}$ ), м <sup>2</sup>		- -	
7.	Кадастровый номер или иной государственный учетный номер (инвентарный) объекта недвижимости, расположенного на земельном участке		-	
8.	Вид (виды) разрешенного использования		Для ведения личного подсобного хозяйства	
8.1.	Дополнительные сведения об использовании земельного участка		-	
9.	Сведения о земельных участках (землях общего пользования, территории общего пользования), посредством которых обеспечивается доступ		Земли общего пользования	
10.	Иные сведения		-	
<b>4. Пояснения к сведениям об уточняемом земельном участке с кадастровым номером 16:16:050201:36 :</b>				
1.	-			

# Сведения об уточняемых земельных участках, необходимые для исправления реестровых ошибок в сведениях о местоположении их границ

**1. Сведения о характерных точках границ уточняемого земельного участка  
с кадастровым номером 16:16:050201:38 :**

**Система координат МСК-16, Зона 1**

**Зона № 1**

Обозначение характерных точек границ	Координаты, м				Метод определения координат	Формулы, примененные для расчета средней квадратической погрешности определения координат характерных точек границ (Mt), с подставленными в такие формулы значениями и итоговые (вычисленные) значения Mt, м	Описание закрепле ния точки
	содержатся в Едином государственном реестре недвижимости		определены в результате выполнения комплексных кадастровых работ				
	X	Y	X	Y			
1	2	3	4	5	6	7	8
						-	
12	497772.52	1320908.60	497772.52	1320908.60	-	0.1	-
13	497776.16	1320933.58	497776.16	1320933.58	-	0.1	-
14	497776.54	1320934.70	497776.54	1320934.70	-	0.1	-
15	497778.82	1320966.47	497778.82	1320966.47	-	0.1	-
16	497770.17	1320966.66	497770.17	1320966.66	-	0.1	-
17	497770.17	1320965.17	497770.17	1320965.17	-	0.1	-
18	497757.57	1320965.63	497757.57	1320965.63	-	0.1	-
19	497756.82	1320951.02	497756.82	1320951.02	-	0.1	-
20	497754.54	1320949.48	497754.54	1320949.48	-	0.1	-
21	497753.58	1320946.26	497753.58	1320946.26	-	0.1	-
22	497753.44	1320941.42	497753.44	1320941.42	-	0.1	-
23	497753.61	1320935.45	497753.61	1320935.45	-	0.1	-
24	497752.61	1320908.22	497752.61	1320908.22	-	0.1	-
25	497757.60	1320905.32	497757.60	1320905.32	-	0.1	-
26	497765.51	1320904.48	497765.51	1320904.48	-	0.1	-
12	497772.52	1320908.60	497772.52	1320908.60	-	0.1	-

**2. Сведения о частях границ уточняемого земельного участка  
с кадастровым номером 16:16:050201:38 :**

Обозначение части границ		Горизонтальное проложение (S), м	Описание прохождения части границ	Сведения о согласовании местоположения границ (согласовано/спорное)
от т.	до т.			
1	2	3	4	5
12	13	25.24	-	-
13	14	1.18	-	-
14	15	31.85	-	-
15	16	8.65	-	-
16	17	1.49	-	-
17	18	12.61	-	-
18	19	14.63	-	-
19	20	2.75	-	-

<b>2. Сведения о частях границ уточняемого земельного участка с кадастровым номером 16:16:050201:38 :</b>				
Обозначение части границ		Горизонтальное проложение (S), м	Описание прохождения части границ	Сведения о согласовании местоположения границ (согласовано/спорное)
от т.	до т.			
<b>1</b>	<b>2</b>	<b>3</b>	<b>4</b>	<b>5</b>
20	21	3.36	-	-
21	22	4.84	-	-
22	23	5.97	-	-
23	24	27.25	-	-
24	25	5.77	-	-
25	26	7.95	-	-
26	12	8.13	-	-
<b>3. Сведения о характеристиках уточняемого земельного участка с кадастровым номером 16:16:050201:38 :</b>				
№ п/п	Наименование характеристики		Значение характеристики	
<b>1</b>	<b>2</b>		<b>3</b>	
1.	Адрес земельного участка		-	
1.1.	Сведения о местоположении земельного участка (при отсутствии адреса) в структурированном в соответствии с федеральной информационной адресной системой виде		Российская Федерация, Республика Татарстан (Татарстан), район Высокогорский, село Бимери, улица Кирова, дом 18	
1.2.	Дополнительные сведения о местоположении земельного участка		-	
2.	Площадь земельного участка ± величина погрешности определения (вычисления) площади ( $P \pm \Delta P$ ), м <sup>2</sup>		1302 ± 13	
3.	Формула, примененная для расчета предельной допустимой погрешности определения площади земельного участка, с подставленными значениями и итоговые (вычисленные) значения ( $\Delta P$ ), м <sup>2</sup>		$\Delta P = 3.5 * M_t * \sqrt{P} = 3.5 * 0,1 * \sqrt{1302} = 13$	
4.	Площадь земельного участка согласно сведениям Единого государственного реестра недвижимости (Р <sub>кад</sub> ), м <sup>2</sup>		1302	
5.	Оценка расхождения Р и Р <sub>кад</sub> (Р - Р <sub>кад</sub> ), м <sup>2</sup>		-	
6.	Предельные минимальный и максимальный размеры земельного участка (Р <sub>мин</sub> и Р <sub>макс</sub> ), м <sup>2</sup>		- -	
7.	Кадастровый номер или иной государственный учетный номер (инвентарный) объекта недвижимости, расположенного на земельном участке		-	
8.	Вид (виды) разрешенного использования		Для ведения личного подсобного хозяйства	
8.1.	Дополнительные сведения об использовании земельного участка		-	
9.	Сведения о земельных участках (землях общего пользования, территории общего пользования), посредством которых обеспечивается доступ		Земли общего пользования	
10.	Иные сведения		-	
<b>4. Пояснения к сведениям об уточняемом земельном участке с кадастровым номером 16:16:050201:38 :</b>				
1.	-			

## Сведения об уточняемых земельных участках, необходимые для исправления реестровых ошибок в сведениях о местоположении их границ

**1. Сведения о характерных точках границ уточняемого земельного участка  
с кадастровым номером 16:16:050201:4 :**

**Система координат МСК-16, Зона 1**

**Зона № 1**

Обозначение характерных точек границ	Координаты, м				Метод определения координат	Формулы, примененные для расчета средней квадратической погрешности определения координат характерных точек границ (Mt), с подставленными в такие формулы значениями и итоговые (вычисленные) значения Mt, м	Описание закрепле ния точки
	содержатся в Едином государственном реестре недвижимости		определены в результате выполнения комплексных кадастровых работ				
	X	Y	X	Y			
1	2	3	4	5	6	7	8
						-	
27	498544.17	1320850.13	498544.17	1320850.13	-	0.1	-
28	498519.85	1320787.92	498519.85	1320787.92	-	0.1	-
29	498541.02	1320788.32	498541.02	1320788.32	-	0.1	-
30	498555.00	1320818.90	498555.00	1320818.90	-	0.1	-
31	498565.67	1320842.07	498565.67	1320842.07	-	0.1	-
27	498544.17	1320850.13	498544.17	1320850.13	-	0.1	-

**2. Сведения о частях границ уточняемого земельного участка  
с кадастровым номером 16:16:050201:4 :**

Обозначение части границ		Горизонтальное проложение (S), м	Описание прохождения части границ	Сведения о согласовании местоположения границ (согласовано/спорное)
от т.	до т.			
1	2	3	4	5
27	28	66.79	-	-
28	29	21.17	-	-
29	30	33.62	-	-
30	31	25.51	-	-
31	27	22.96	-	-

**3. Сведения о характеристиках уточняемого земельного участка  
с кадастровым номером 16:16:050201:4 :**

№ п/п	Наименование характеристики	Значение характеристики
1	2	3
1.	Адрес земельного участка	-
1.1.	Сведения о местоположении земельного участка (при отсутствии адреса) в структурированном в соответствии с федеральной информационной адресной системой виде	Российская Федерация, Республика Татарстан (Татарстан), район Высокогорский, село Бимери, улица Кирова, дом 76
1.2.	Дополнительные сведения о местоположении земельного участка	-
2.	Площадь земельного участка ± величина погрешности определения (вычисления) площади ( $P \pm \Delta P$ ), м <sup>2</sup>	$1330 \pm 13$
3.	Формула, примененная для расчета предельной допустимой погрешности определения площади земельного участка, с подставленными значениями и итоговые (вычисленные) значения ( $\Delta P$ ), м <sup>2</sup>	$\Delta P = 3.5 * Mt * \sqrt{P} = 3.5 * 0,1 * \sqrt{1330} = 13$

3. Сведения о характеристиках уточняемого земельного участка с кадастровым номером 16:16:050201:4 :		
№ п/п	Наименование характеристики	Значение характеристики
1	2	3
4.	Площадь земельного участка согласно сведениям Единого государственного реестра недвижимости (Ркад), м2	1400
5.	Оценка расхождения Р и Ркад (Р - Ркад), м2	70
6.	Предельные минимальный и максимальный размеры земельного участка (Рмин и Рмакс), м2	- -
7.	Кадастровый номер или иной государственный учетный номер (инвентарный) объекта недвижимости, расположенного на земельном участке	-
8.	Вид (виды) разрешенного использования	Для ведения личного подсобного хозяйства
8.1.	Дополнительные сведения об использовании земельного участка	-
9.	Сведения о земельных участках (землях общего пользования, территории общего пользования), посредством которых обеспечивается доступ	Земли общего пользования
10.	Иные сведения	-
4. Пояснения к сведениям об уточняемом земельном участке с кадастровым номером 16:16:050201:4 :		
1.	-	

## Сведения об уточняемых земельных участках, необходимые для исправления реестровых ошибок в сведениях о местоположении их границ

**1. Сведения о характерных точках границ уточняемого земельного участка  
с кадастровым номером 16:16:050201:40 :**

**Система координат МСК-16, Зона 1**

**Зона № 1**

Обозначение характерных точек границ	Координаты, м				Метод определения координат	Формулы, примененные для расчета средней квадратической погрешности определения координат характерных точек границ (Mt), с подставленными в такие формулы значениями и итоговые (вычисленные) значения Mt, м	Описание закрепле ния точки
	содержатся в Едином государственном реестре недвижимости		определены в результате выполнения комплексных кадастровых работ				
	X	Y	X	Y			
1	2	3	4	5	6	7	8
						-	
32	497730.97	1320895.09	497730.97	1320895.09	-	0.1	-
33	497731.51	1320906.77	497731.51	1320906.77	-	0.1	-
34	497731.11	1320940.65	497731.11	1320940.65	-	0.1	-
35	497730.82	1320946.84	497730.82	1320946.84	-	0.1	-
36	497731.23	1320953.93	497731.23	1320953.93	-	0.1	-
37	497732.72	1320966.70	497732.72	1320966.70	-	0.1	-
38	497723.97	1320967.51	497723.97	1320967.51	-	0.1	-
39	497708.13	1320967.91	497708.13	1320967.91	-	0.1	-
40	497707.70	1320959.64	497707.70	1320959.64	-	0.1	-
41	497707.29	1320952.87	497707.29	1320952.87	-	0.1	-
42	497707.00	1320944.75	497707.00	1320944.75	-	0.1	-
43	497706.93	1320940.01	497706.93	1320940.01	-	0.1	-
44	497706.59	1320917.71	497706.59	1320917.71	-	0.1	-
45	497705.93	1320894.86	497705.93	1320894.86	-	0.1	-
46	497715.02	1320895.16	497715.02	1320895.16	-	0.1	-
47	497720.89	1320895.25	497720.89	1320895.25	-	0.1	-
48	497729.01	1320895.01	497729.01	1320895.01	-	0.1	-
32	497730.97	1320895.09	497730.97	1320895.09	-	0.1	-

**2. Сведения о частях границ уточняемого земельного участка  
с кадастровым номером 16:16:050201:40 :**

Обозначение части границ		Горизонтальное проложение (S), м	Описание прохождения части границ	Сведения о согласовании местоположения границ (согласовано/спорное)
от т.	до т.			
1	2	3	4	5
32	33	11.69	-	-
33	34	33.88	-	-
34	35	6.20	-	-
35	36	7.10	-	-
36	37	12.86	-	-
37	38	8.79	-	-



2. Сведения о частях границ уточняемого земельного участка с кадастровым номером 16:16:050201:40 :				
Обозначение части границ		Горизонтальное проложение (S), м	Описание прохождения части границ	Сведения о согласовании местоположения границ (согласовано/спорное)
от т.	до т.			
1	2	3	4	5
38	39	15.85	-	-
39	40	8.28	-	-
40	41	6.78	-	-
41	42	8.13	-	-
42	43	4.74	-	-
43	44	22.30	-	-
44	45	22.86	-	-
45	46	9.09	-	-
46	47	5.87	-	-
47	48	8.12	-	-
48	32	1.96	-	-
3. Сведения о характеристиках уточняемого земельного участка с кадастровым номером 16:16:050201:40 :				
№ п/п	Наименование характеристики		Значение характеристики	
1	2		3	
1.	Адрес земельного участка		-	
1.1.	Сведения о местоположении земельного участка (при отсутствии адреса) в структурированном в соответствии с федеральной информационной адресной системой виде		Российская Федерация, Республика Татарстан (Татарстан), район Высокогорский, село Бимери, улица Кирова, дом 14	
1.2.	Дополнительные сведения о местоположении земельного участка		-	
2.	Площадь земельного участка ± величина погрешности определения (вычисления) площади (Р ± ΔР), м2		1775 ± 15	
3.	Формула, примененная для расчета предельной допустимой погрешности определения площади земельного участка, с подставленными значениями и итоговые (вычисленные) значения (ΔР), м2		ΔР=3.5*Мt*√Р=3.5*0,1*√1775=15	
4.	Площадь земельного участка согласно сведениям Единого государственного реестра недвижимости (Ркад), м2		1775	
5.	Оценка расхождения Р и Ркад (Р - Ркад), м2		-	
6.	Предельные минимальный и максимальный размеры земельного участка (Рмин и Рмакс), м2		- -	
7.	Кадастровый номер или иной государственный учетный номер (инвентарный) объекта недвижимости, расположенного на земельном участке		-	
8.	Вид (виды) разрешенного использования		Для ведения личного подсобного хозяйства	
8.1.	Дополнительные сведения об использовании земельного участка		-	
9.	Сведения о земельных участках (землях общего пользования, территории общего пользования), посредством которых обеспечивается доступ		Земли общего пользования	
10.	Иные сведения		-	
4. Пояснения к сведениям об уточняемом земельном участке с кадастровым номером 16:16:050201:40 :				
1.	-			

# Сведения об уточняемых земельных участках, необходимые для исправления реестровых ошибок в сведениях о местоположении их границ

**1. Сведения о характерных точках границ уточняемого земельного участка  
с кадастровым номером 16:16:050201:41 :**

**Система координат МСК-16, Зона 1**

**Зона № 1**

Обозначение характерных точек границ	Координаты, м				Метод определения координат	Формулы, примененные для расчета средней квадратической погрешности определения координат характерных точек границ (Mt), с подставленными в такие формулы значениями и итоговые (вычисленные) значения Mt, м	Описание закрепле ния точки
	содержатся в Едином государственном реестре недвижимости		определены в результате выполнения комплексных кадастровых работ				
	X	Y	X	Y			
1	2	3	4	5	6	7	8
						-	
49	497703.26	1320898.59	497703.26	1320898.59	-	0.2	Закрепление отсутствует
50	497703.40	1320901.90	497703.40	1320901.90	-	0.2	Закрепление отсутствует
51	497706.80	1320944.90	497706.80	1320944.90	-	0.2	Закрепление отсутствует
52	497707.64	1320959.27	497707.64	1320959.27	-	0.2	Закрепление отсутствует
53	497708.07	1320966.80	497708.07	1320966.80	-	0.2	Закрепление отсутствует
54	497697.69	1320966.13	497697.69	1320966.13	-	0.2	Закрепление отсутствует
55	497697.56	1320969.02	497697.56	1320969.02	-	0.2	Закрепление отсутствует
56	497692.13	1320968.62	497692.13	1320968.62	-	0.2	Закрепление отсутствует
57	497692.27	1320965.97	497692.27	1320965.97	-	0.2	Закрепление отсутствует
58	497680.73	1320965.82	497680.73	1320965.82	-	0.2	Закрепление отсутствует
59	497679.70	1320950.06	497679.70	1320950.06	-	0.2	Закрепление отсутствует
60	497680.27	1320939.06	497680.27	1320939.06	-	0.2	Закрепление отсутствует
61	497680.90	1320898.43	497680.90	1320898.43	-	0.2	Закрепление отсутствует
49	497703.26	1320898.59	497703.26	1320898.59	-	0.2	Закрепление отсутствует

**2. Сведения о частях границ уточняемого земельного участка  
с кадастровым номером 16:16:050201:41 :**

Обозначение части границ		Горизонтальное проложение (S), м	Описание прохождения части границ	Сведения о согласовании местоположения границ (согласовано/спорное)
от т.	до т.			
1	2	3	4	5
49	50	3.31	-	-
50	51	43.13	-	-
51	52	14.39	-	-
52	53	7.54	-	-
53	54	10.40	-	-

2. Сведения о частях границ уточняемого земельного участка с кадастровым номером 16:16:050201:41 :				
Обозначение части границ		Горизонтальное проложение (S), м	Описание прохождения части границ	Сведения о согласовании местоположения границ (согласовано/спорное)
от т.	до т.			
1	2	3	4	5
54	55	2.89	-	-
55	56	5.44	-	-
56	57	2.65	-	-
57	58	11.54	-	-
58	59	15.79	-	-
59	60	11.01	-	-
60	61	40.63	-	-
61	49	22.36	-	-
3. Сведения о характеристиках уточняемого земельного участка с кадастровым номером 16:16:050201:41 :				
№ п/п	Наименование характеристики			Значение характеристики
1	2			3
1.	Адрес земельного участка			-
1.1.	Сведения о местоположении земельного участка (при отсутствии адреса) в структурированном в соответствии с федеральной информационной адресной системой виде			Российская Федерация, Республика Татарстан (Татарстан), район Высокогорский, участок 12
1.2.	Дополнительные сведения о местоположении земельного участка			-
2.	Площадь земельного участка ± величина погрешности определения (вычисления) площади (P ± ΔP), м2			1729 ± 15
3.	Формула, примененная для расчета предельной допустимой погрешности определения площади земельного участка, с подставленными значениями и итоговые (вычисленные) значения (ΔP), м2			ΔP=3.5*Mt*√P=3.5*0,1*√1729=15
4.	Площадь земельного участка согласно сведениям Единого государственного реестра недвижимости (Ркад), м2			1729
5.	Оценка расхождения P и Ркад (P - Ркад), м2			-
6.	Предельные минимальный и максимальный размеры земельного участка (Рмин и Рмакс), м2			- -
7.	Кадастровый номер или иной государственный учетный номер (инвентарный) объекта недвижимости, расположенного на земельном участке			-
8.	Вид (виды) разрешенного использования			Для ведения личного подсобного хозяйства
8.1.	Дополнительные сведения об использовании земельного участка			-
9.	Сведения о земельных участках (землях общего пользования, территории общего пользования), посредством которых обеспечивается доступ			Земли общего пользования
10.	Иные сведения			-
4. Пояснения к сведениям об уточняемом земельном участке с кадастровым номером 16:16:050201:41 :				
1.	-			

## Сведения об уточняемых земельных участках, необходимые для исправления реестровых ошибок в сведениях о местоположении их границ

**1. Сведения о характерных точках границ уточняемого земельного участка  
с кадастровым номером 16:16:050201:42 :**

**Система координат МСК-16, Зона 1**

**Зона № 1**

Обозначение характерных точек границ	Координаты, м				Метод определения координат	Формулы, примененные для расчета средней квадратической погрешности определения координат характерных точек границ (Mt), с подставленными в такие формулы значениями и итоговые (вычисленные) значения Mt, м	Описание закрепле ния точки
	содержатся в Едином государственном реестре недвижимости		определены в результате выполнения комплексных кадастровых работ				
	X	Y	X	Y			
1	2	3	4	5	6	7	8
						-	
62	497680.90	1320898.30	497680.90	1320898.30	-	-	-
63	497679.60	1320948.00	497679.60	1320948.00	-	-	-
64	497680.40	1320966.20	497680.40	1320966.20	-	-	-
65	497675.60	1320966.20	497675.60	1320966.20	-	-	-
66	497675.60	1320969.00	497675.60	1320969.00	-	-	-
67	497668.90	1320969.40	497668.90	1320969.40	-	-	-
68	497668.50	1320966.30	497668.50	1320966.30	-	-	-
69	497662.80	1320966.30	497662.80	1320966.30	-	-	-
70	497662.70	1320967.60	497662.70	1320967.60	-	-	-
71	497653.60	1320967.70	497653.60	1320967.70	-	-	-
72	497652.80	1320944.50	497652.80	1320944.50	-	-	-
73	497654.20	1320941.70	497654.20	1320941.70	-	-	-
74	497655.30	1320895.10	497655.30	1320895.10	-	-	-
62	497680.90	1320898.30	497680.90	1320898.30	-	-	-

**2. Сведения о частях границ уточняемого земельного участка  
с кадастровым номером 16:16:050201:42 :**

Обозначение части границ		Горизонтальное проложение (S), м	Описание прохождения части границ	Сведения о согласовании местоположения границ (согласовано/спорное)
от т.	до т.			
1	2	3	4	5
62	63	49.72	-	-
63	64	18.22	-	-
64	65	4.80	-	-
65	66	2.80	-	-
66	67	6.71	-	-
67	68	3.13	-	-
68	69	5.70	-	-
69	70	1.30	-	-
70	71	9.10	-	-
71	72	23.21	-	-

<b>2. Сведения о частях границ уточняемого земельного участка с кадастровым номером 16:16:050201:42 :</b>				
Обозначение части границ		Горизонтальное проложение (S), м	Описание прохождения части границ	Сведения о согласовании местоположения границ (согласовано/спорное)
от т.	до т.			
<b>1</b>	<b>2</b>	<b>3</b>	<b>4</b>	<b>5</b>
72	73	3.13	-	-
73	74	46.61	-	-
74	62	25.80	-	-
<b>3. Сведения о характеристиках уточняемого земельного участка с кадастровым номером 16:16:050201:42 :</b>				
№ п/п	Наименование характеристики		Значение характеристики	
<b>1</b>	<b>2</b>		<b>3</b>	
1.	Адрес земельного участка		-	
1.1.	Сведения о местоположении земельного участка (при отсутствии адреса) в структурированном в соответствии с федеральной информационной адресной системой виде		Российская Федерация, 422737, Республика Татарстан (Татарстан), район Высокогорский, сельское поселение Бирюлинское, село Бимери, улица Кирова, участок 10	
1.2.	Дополнительные сведения о местоположении земельного участка		-	
2.	Площадь земельного участка ± величина погрешности определения (вычисления) площади ( $P \pm \Delta P$ ), м2		1842 ± 15	
3.	Формула, примененная для расчета предельной допустимой погрешности определения площади земельного участка, с подставленными значениями и итоговые (вычисленные) значения ( $\Delta P$ ), м2		$\Delta P = 3.5 * M_t * \sqrt{P} = 3.5 * 0,1 * \sqrt{1842} = 15$	
4.	Площадь земельного участка согласно сведениям Единого государственного реестра недвижимости (Ркад), м2		1842	
5.	Оценка расхождения Р и Ркад ( $P - P_{кад}$ ), м2		-	
6.	Предельные минимальный и максимальный размеры земельного участка ( $R_{мин}$ и $R_{макс}$ ), м2		- -	
7.	Кадастровый номер или иной государственный учетный номер (инвентарный) объекта недвижимости, расположенного на земельном участке		-	
8.	Вид (виды) разрешенного использования		Для ведения личного подсобного хозяйства	
8.1.	Дополнительные сведения об использовании земельного участка		-	
9.	Сведения о земельных участках (землях общего пользования, территории общего пользования), посредством которых обеспечивается доступ		Земли общего пользования	
10.	Иные сведения		-	
<b>4. Пояснения к сведениям об уточняемом земельном участке с кадастровым номером 16:16:050201:42 :</b>				
1.	-			

# Сведения об уточняемых земельных участках, необходимые для исправления реестровых ошибок в сведениях о местоположении их границ

**1. Сведения о характерных точках границ уточняемого земельного участка  
с кадастровым номером 16:16:050201:47 :**

**Система координат МСК-16, Зона 1**

**Зона № 1**

Обозначение характерных точек границ	Координаты, м				Метод определения координат	Формулы, примененные для расчета средней квадратической погрешности определения координат характерных точек границ (Mt), с подставленными в такие формулы значениями и итоговые (вычисленные) значения Mt, м	Описание закрепле ния точек
	содержатся в Едином государственном реестре недвижимости		определены в результате выполнения комплексных кадастровых работ				
	X	Y	X	Y			
1	2	3	4	5	6	7	8
						-	
75	497534.20	1320976.30	497534.20	1320976.30	-	0.1	-
76	497534.10	1320984.31	497534.10	1320984.31	-	0.1	-
77	497511.53	1320984.82	497511.53	1320984.82	-	0.1	-
78	497504.08	1320983.68	497504.08	1320983.68	-	0.1	-
79	497498.57	1320980.66	497498.57	1320980.66	-	0.1	-
80	497500.40	1320977.30	497500.40	1320977.30	-	0.1	-
81	497502.30	1320970.30	497502.30	1320970.30	-	0.1	-
82	497508.00	1320957.50	497508.00	1320957.50	-	0.1	-
83	497521.90	1320930.10	497521.90	1320930.10	-	0.1	-
84	497521.63	1320928.49	497521.63	1320928.49	-	0.1	-
85	497521.20	1320926.60	497521.20	1320926.60	-	0.1	-
86	497531.00	1320908.40	497531.00	1320908.40	-	0.1	-
87	497541.80	1320912.50	497541.80	1320912.50	-	0.1	-
88	497540.10	1320920.00	497540.10	1320920.00	-	0.1	-
89	497538.90	1320926.00	497538.90	1320926.00	-	0.1	-
90	497534.40	1320950.50	497534.40	1320950.50	-	0.1	-
75	497534.20	1320976.30	497534.20	1320976.30	-	0.1	-

**2. Сведения о частях границ уточняемого земельного участка  
с кадастровым номером 16:16:050201:47 :**

Обозначение части границ		Горизонтальное проложение (S), м	Описание прохождения части границ	Сведения о согласовании местоположения границ (согласовано/спорное)
от т.	до т.			
1	2	3	4	5
75	76	8.01	-	-
76	77	22.58	-	-
77	78	7.54	-	-
78	79	6.28	-	-
79	80	3.83	-	-
80	81	7.25	-	-
81	82	14.01	-	-

2. Сведения о частях границ уточняемого земельного участка с кадастровым номером 16:16:050201:47 :				
Обозначение части границ		Горизонтальное проложение (S), м	Описание прохождения части границ	Сведения о согласовании местоположения границ (согласовано/спорное)
от т.	до т.			
1	2	3	4	5
82	83	30.72	-	-
83	84	1.63	-	-
84	85	1.94	-	-
85	86	20.67	-	-
86	87	11.55	-	-
87	88	7.69	-	-
88	89	6.12	-	-
89	90	24.91	-	-
90	75	25.80	-	-
3. Сведения о характеристиках уточняемого земельного участка с кадастровым номером 16:16:050201:47 :				
№ п/п	Наименование характеристики		Значение характеристики	
1	2		3	
1.	Адрес земельного участка		-	
1.1.	Сведения о местоположении земельного участка (при отсутствии адреса) в структурированном в соответствии с федеральной информационной адресной системой виде		-	
1.2.	Дополнительные сведения о местоположении земельного участка		-	
2.	Площадь земельного участка ± величина погрешности определения (вычисления) площади (Р ± ΔР), м2		1715 ± 14	
3.	Формула, примененная для расчета предельной допустимой погрешности определения площади земельного участка, с подставленными значениями и итоговые (вычисленные) значения (ΔР), м2		ΔР=3.5*Mt*√P=3.5*0,1*√1715=14	
4.	Площадь земельного участка согласно сведениям Единого государственного реестра недвижимости (Ркад), м2		1715	
5.	Оценка расхождения Р и Ркад (Р - Ркад), м2		-	
6.	Предельные минимальный и максимальный размеры земельного участка (Рмин и Рмакс), м2		- -	
7.	Кадастровый номер или иной государственный учетный номер (инвентарный) объекта недвижимости, расположенного на земельном участке		-	
8.	Вид (виды) разрешенного использования		для ведения личного подсобного хозяйства, магазины, общественное питание	
8.1.	Дополнительные сведения об использовании земельного участка		-	
9.	Сведения о земельных участках (землях общего пользования, территории общего пользования), посредством которых обеспечивается доступ		Земли общего пользования	
10.	Иные сведения		-	
4. Пояснения к сведениям об уточняемом земельном участке с кадастровым номером 16:16:050201:47 :				
1.	-			

## Сведения об уточняемых земельных участках, необходимые для исправления реестровых ошибок в сведениях о местоположении их границ

### 1. Сведения о характерных точках границ уточняемого земельного участка с кадастровым номером 16:16:050201:48 :

Система координат МСК-16, Зона 1

Зона № 1

Обозначение характерных точек границ	Координаты, м				Метод определения координат	Формулы, примененные для расчета средней квадратической погрешности определения координат характерных точек границ (Mt), с подставленными в такие формулы значениями и итоговые (вычисленные) значения Mt, м	Описание закрепле ния точки
	содержатся в Едином государственном реестре недвижимости		определены в результате выполнения комплексных кадастровых работ				
	X	Y	X	Y			
1	2	3	4	5	6	7	8
						-	
91	497575.40	1320987.00	497575.40	1320987.00	-	0.3	-
92	497577.80	1321014.70	497577.80	1321014.70	-	0.3	-
93	497581.00	1321043.00	497581.00	1321043.00	-	0.3	-
94	497557.20	1321043.50	497557.20	1321043.50	-	0.3	-
95	497554.60	1321016.90	497554.60	1321016.90	-	0.3	-
96	497540.10	1321012.30	497540.10	1321012.30	-	0.3	-
97	497539.30	1320993.60	497539.30	1320993.60	-	0.3	-
98	497553.10	1320990.70	497553.10	1320990.70	-	0.3	-
91	497575.40	1320987.00	497575.40	1320987.00	-	0.3	-

### 2. Сведения о частях границ уточняемого земельного участка с кадастровым номером 16:16:050201:48 :

Обозначение части границ		Горизонтальное проложение (S), м	Описание прохождения части границ	Сведения о согласовании местоположения границ (согласовано/спорное)
от т.	до т.			
1	2	3	4	5
91	92	27.80	-	-
92	93	28.48	-	-
93	94	23.81	-	-
94	95	26.73	-	-
95	96	15.21	-	-
96	97	18.72	-	-
97	98	14.10	-	-
98	91	22.60	-	-

### 3. Сведения о характеристиках уточняемого земельного участка с кадастровым номером 16:16:050201:48 :

№ п/п	Наименование характеристики	Значение характеристики
1	2	3
1.	Адрес земельного участка	-



<b>3. Сведения о характеристиках уточняемого земельного участка с кадастровым номером 16:16:050201:48 :</b>		
<b>№ п/п</b>	<b>Наименование характеристики</b>	<b>Значение характеристики</b>
<b>1</b>	<b>2</b>	<b>3</b>
1.1.	Сведения о местоположении земельного участка (при отсутствии адреса) в структурированном в соответствии с федеральной информационной адресной системой виде	Российская Федерация, Республика Татарстан (Татарстан), район Высокогорский, сельское поселение Бирюлинское, село Бимери, улица Кирова, участок 1
1.2.	Дополнительные сведения о местоположении земельного участка	-
2.	Площадь земельного участка $\pm$ величина погрешности определения (вычисления) площади ( $P \pm \Delta P$ ), м2	$1585 \pm 14$
3.	Формула, примененная для расчета предельной допустимой погрешности определения площади земельного участка, с подставленными значениями и итоговые (вычисленные) значения ( $\Delta P$ ), м2	$\Delta P = 3.5 * M_t * \sqrt{P} = 3.5 * 0,1 * \sqrt{1585} = 14$
4.	Площадь земельного участка согласно сведениям Единого государственного реестра недвижимости ( $P_{\text{кад}}$ ), м2	1591
5.	Оценка расхождения $P$ и $P_{\text{кад}}$ ( $P - P_{\text{кад}}$ ), м2	6
6.	Предельные минимальный и максимальный размеры земельного участка ( $P_{\text{мин}}$ и $P_{\text{макс}}$ ), м2	- -
7.	Кадастровый номер или иной государственный учетный номер (инвентарный) объекта недвижимости, расположенного на земельном участке	-
8.	Вид (виды) разрешенного использования	Ведение личного подсобного хозяйства
8.1.	Дополнительные сведения об использовании земельного участка	-
9.	Сведения о земельных участках (землях общего пользования, территории общего пользования), посредством которых обеспечивается доступ	Земли общего пользования
10.	Иные сведения	-
<b>4. Пояснения к сведениям об уточняемом земельном участке с кадастровым номером 16:16:050201:48 :</b>		
1.	-	

# Сведения об уточняемых земельных участках, необходимые для исправления реестровых ошибок в сведениях о местоположении их границ

**1. Сведения о характерных точках границ уточняемого земельного участка  
с кадастровым номером 16:16:050201:49 :**

**Система координат МСК-16, Зона 1**

**Зона № 1**

Обозначение характерных точек границ	Координаты, м				Метод определения координат	Формулы, примененные для расчета средней квадратической погрешности определения координат характерных точек границ (Mt), с подставленными в такие формулы значениями и итоговые (вычисленные) значения Mt, м	Описание закрепле ния точки
	содержатся в Едином государственном реестре недвижимости		определены в результате выполнения комплексных кадастровых работ				
	X	Y	X	Y			
1	2	3	4	5	6	7	8
						-	
99	497603.14	1320983.58	497603.14	1320983.58	-	0.1	объект искусственн ого происхожде ния
100	497603.46	1320991.68	497603.46	1320991.68	-	0.1	объект искусственн ого происхожде ния
101	497603.94	1320991.60	497603.94	1320991.60	-	0.1	объект искусственн ого происхожде ния
102	497606.12	1321009.29	497606.12	1321009.29	-	0.1	объект искусственн ого происхожде ния
103	497607.00	1321040.62	497607.00	1321040.62	-	0.1	объект искусственн ого происхожде ния
104	497581.02	1321043.20	497581.02	1321043.20	-	0.1	объект искусственн ого происхожде ния
105	497578.26	1321014.59	497578.26	1321014.59	-	0.1	объект искусственн ого происхожде ния
106	497577.44	1321009.23	497577.44	1321009.23	-	0.1	объект искусственн ого происхожде ния
107	497577.08	1320993.51	497577.08	1320993.51	-	0.1	объект искусственн ого происхожде ния

1. Сведения о характерных точках границ уточняемого земельного участка с кадастровым номером 16:16:050201:49 :							
Система координат МСК-16, Зона 1						Зона № 1	
Обозначение характерных точек границ	Координаты, м				Метод определения координат	Формулы, примененные для расчета средней квадратической погрешности определения координат характерных точек границ (Mt), с подставленными в такие формулы значениями и итоговые (вычисленные) значения Mt, м	Описание закрепления точки
	содержатся в Едином государственном реестре недвижимости		определены в результате выполнения комплексных кадастровых работ				
	X	Y	X	Y			
1	2	3	4	5	6	7	8
108	497575.78	1320986.55	497575.78	1320986.55	-	0.1	объект искусственного происхождения
99	497603.14	1320983.58	497603.14	1320983.58	-	0.1	объект искусственного происхождения

2. Сведения о частях границ уточняемого земельного участка с кадастровым номером 16:16:050201:49 :				
Обозначение части границ		Горизонтальное проложение (S), м	Описание прохождения части границ	Сведения о согласовании местоположения границ (согласовано/спорное)
от т.	до т.			
1	2	3	4	5
99	100	8.11	-	-
100	101	0.49	-	-
101	102	17.82	-	-
102	103	31.34	-	-
103	104	26.11	-	-
104	105	28.74	-	-
105	106	5.42	-	-
106	107	15.72	-	-
107	108	7.08	-	-
108	99	27.52	-	-

3. Сведения о характеристиках уточняемого земельного участка с кадастровым номером 16:16:050201:49 :		
№ п/п	Наименование характеристики	Значение характеристики
1	2	3
1.	Адрес земельного участка	-
1.1.	Сведения о местоположении земельного участка (при отсутствии адреса) в структурированном в соответствии с федеральной информационной адресной системой виде	Российская Федерация, Республика Татарстан (Татарстан), район Высокогорский, сельское поселение Бирюлинское, село Бимери, улица Кирова, дом 3
1.2.	Дополнительные сведения о местоположении земельного участка	-
2.	Площадь земельного участка ± величина погрешности определения (вычисления) площади (P ± ΔP), м2	1560 ± 14

<b>3. Сведения о характеристиках уточняемого земельного участка с кадастровым номером 16:16:050201:49 :</b>		
<b>№ п/п</b>	<b>Наименование характеристики</b>	<b>Значение характеристики</b>
<b>1</b>	<b>2</b>	<b>3</b>
3.	Формула, примененная для расчета предельной допустимой погрешности определения площади земельного участка, с подставленными значениями и итоговые (вычисленные) значения ( $\Delta P$ ), м2	$\Delta P = 3.5 * M_t * \sqrt{P} = 3.5 * 0,1 * \sqrt{1560} = 14$
4.	Площадь земельного участка согласно сведениям Единого государственного реестра недвижимости (Ркад), м2	1560
5.	Оценка расхождения Р и Ркад (Р - Ркад), м2	-
6.	Предельные минимальный и максимальный размеры земельного участка (Рмин и Рмакс), м2	- -
7.	Кадастровый номер или иной государственный учетный номер (инвентарный) объекта недвижимости, расположенного на земельном участке	-
8.	Вид (виды) разрешенного использования	Для ведения личного подсобного хозяйства
8.1.	Дополнительные сведения об использовании земельного участка	-
9.	Сведения о земельных участках (землях общего пользования, территории общего пользования), посредством которых обеспечивается доступ	Земли общего пользования
10.	Иные сведения	-
<b>4. Пояснения к сведениям об уточняемом земельном участке с кадастровым номером 16:16:050201:49 :</b>		
1.	-	

## Сведения об уточняемых земельных участках, необходимые для исправления реестровых ошибок в сведениях о местоположении их границ

**1. Сведения о характерных точках границ уточняемого земельного участка  
с кадастровым номером 16:16:050201:337 :**

**Система координат МСК-16, Зона 1**

**Зона № 1**

Обозначение характерных точек границ	Координаты, м				Метод определения координат	Формулы, примененные для расчета средней квадратической погрешности определения координат характерных точек границ (Mt), с подставленными в такие формулы значениями и итоговые (вычисленные) значения Mt, м	Описание закрепле ния точки
	содержатся в Едином государственном реестре недвижимости		определены в результате выполнения комплексных кадастровых работ				
	X	Y	X	Y			
1	2	3	4	5	6	7	8
						-	
109	497877.02	1321082.01	497877.02	1321082.01	-	0.2	Закрепление отсутствует
110	497877.13	1321083.86	497877.13	1321083.86	-	0.2	Закрепление отсутствует
111	497874.01	1321084.10	497874.01	1321084.10	-	0.2	Закрепление отсутствует
112	497873.94	1321082.34	497873.94	1321082.34	-	0.2	Закрепление отсутствует
109	497877.02	1321082.01	497877.02	1321082.01	-	0.2	Закрепление отсутствует

**2. Сведения о частях границ уточняемого земельного участка  
с кадастровым номером 16:16:050201:337 :**

Обозначение части границ		Горизонтальное проложение (S), м	Описание прохождения части границ	Сведения о согласовании местоположения границ (согласовано/спорное)
от т.	до т.			
1	2	3	4	5
109	110	1.85	-	-
110	111	3.13	-	-
111	112	1.76	-	-
112	109	3.10	-	-

**3. Сведения о характеристиках уточняемого земельного участка  
с кадастровым номером 16:16:050201:337 :**

№ п/п	Наименование характеристики	Значение характеристики
1	2	3
1.	Адрес земельного участка	-
1.1.	Сведения о местоположении земельного участка (при отсутствии адреса) в структурированном в соответствии с федеральной информационной адресной системой виде	-
1.2.	Дополнительные сведения о местоположении земельного участка	-
2.	Площадь земельного участка ± величина погрешности определения (вычисления) площади ( $P \pm \Delta P$ ), м <sup>2</sup>	$6 \pm 1$
3.	Формула, примененная для расчета предельной допустимой погрешности определения площади земельного участка, с подставленными значениями и итоговые (вычисленные) значения ( $\Delta P$ ), м <sup>2</sup>	$\Delta P = 3.5 * Mt * \sqrt{P} = 3.5 * 0,1 * \sqrt{6} = 1$

<b>3. Сведения о характеристиках уточняемого земельного участка с кадастровым номером 16:16:050201:337 :</b>		
<b>№ п/п</b>	<b>Наименование характеристики</b>	<b>Значение характеристики</b>
<b>1</b>	<b>2</b>	<b>3</b>
4.	Площадь земельного участка согласно сведениям Единого государственного реестра недвижимости (Ркад), м2	6
5.	Оценка расхождения Р и Ркад (Р - Ркад), м2	-
6.	Предельные минимальный и максимальный размеры земельного участка (Рмин и Рмакс), м2	- -
7.	Кадастровый номер или иной государственный учетный номер (инвентарный) объекта недвижимости, расположенного на земельном участке	-
8.	Вид (виды) разрешенного использования	Для эксплуатации надземной задвижки
8.1.	Дополнительные сведения об использовании земельного участка	-
9.	Сведения о земельных участках (землях общего пользования, территории общего пользования), посредством которых обеспечивается доступ	Земли общего пользования
10.	Иные сведения	-
<b>4. Пояснения к сведениям об уточняемом земельном участке с кадастровым номером 16:16:050201:337 :</b>		
1.	-	

# Сведения об уточняемых земельных участках, необходимые для исправления реестровых ошибок в сведениях о местоположении их границ

**1. Сведения о характерных точках границ уточняемого земельного участка  
с кадастровым номером 16:16:050201:5 :**

**Система координат МСК-16, Зона 1**

**Зона № 1**

Обозначение характерных точек границ	Координаты, м				Метод определения координат	Формулы, примененные для расчета средней квадратической погрешности определения координат характерных точек границ (Mt), с подставленными в такие формулы значениями и итоговые (вычисленные) значения Mt, м	Описание закрепле ния точки
	содержатся в Едином государственном реестре недвижимости		определены в результате выполнения комплексных кадастровых работ				
	X	Y	X	Y			
1	2	3	4	5	6	7	8
						-	
113	498488.17	1320775.08	498488.17	1320775.08	-	0.1	-
114	498512.70	1320769.63	498512.70	1320769.63	-	0.1	-
28	498519.85	1320787.92	498519.85	1320787.92	-	0.1	-
27	498544.17	1320850.13	498544.17	1320850.13	-	0.1	-
115	498546.00	1320854.80	498546.00	1320854.80	-	0.1	-
116	498537.42	1320859.54	498537.42	1320859.54	-	0.1	-
117	498536.26	1320857.38	498536.26	1320857.38	-	0.1	-
118	498533.37	1320860.02	498533.37	1320860.02	-	0.1	-
119	498520.68	1320866.69	498520.68	1320866.69	-	0.1	-
120	498508.48	1320843.32	498508.48	1320843.32	-	0.1	-
121	498509.96	1320843.04	498509.96	1320843.04	-	0.1	-
122	498509.28	1320840.63	498509.28	1320840.63	-	0.1	-
123	498516.78	1320837.52	498516.78	1320837.52	-	0.1	-
113	498488.17	1320775.08	498488.17	1320775.08	-	0.1	-

**2. Сведения о частях границ уточняемого земельного участка  
с кадастровым номером 16:16:050201:5 :**

Обозначение части границ		Горизонтальное проложение (S), м	Описание прохождения части границ	Сведения о согласовании местоположения границ (согласовано/спорное)
от т.	до т.			
1	2	3	4	5
113	114	25.13	-	-
114	28	19.64	-	-
28	27	66.79	-	-
27	115	5.02	-	-
115	116	9.80	-	-
116	117	2.45	-	-
117	118	3.91	-	-
118	119	14.34	-	-
119	120	26.36	-	-
120	121	1.51	-	-

<b>2. Сведения о частях границ уточняемого земельного участка с кадастровым номером 16:16:050201:5 :</b>				
Обозначение части границ		Горизонтальное проложение (S), м	Описание прохождения части границ	Сведения о согласовании местоположения границ (согласовано/спорное)
от т.	до т.			
1	2	3	4	5
121	122	2.50	-	-
122	123	8.12	-	-
123	113	68.68	-	-
<b>3. Сведения о характеристиках уточняемого земельного участка с кадастровым номером 16:16:050201:5 :</b>				
№ п/п	Наименование характеристики		Значение характеристики	
1	2		3	
1.	Адрес земельного участка		-	
1.1.	Сведения о местоположении земельного участка (при отсутствии адреса) в структурированном в соответствии с федеральной информационной адресной системой виде		Российская Федерация, Республика Татарстан (Татарстан), район Высокогорский, дом 74	
1.2.	Дополнительные сведения о местоположении земельного участка		-	
2.	Площадь земельного участка ± величина погрешности определения (вычисления) площади ( $P \pm \Delta P$ ), м2		2326 ± 17	
3.	Формула, примененная для расчета предельной допустимой погрешности определения площади земельного участка, с подставленными значениями и итоговые (вычисленные) значения ( $\Delta P$ ), м2		$\Delta P = 3.5 * M_t * \sqrt{P} = 3.5 * 0,1 * \sqrt{2326} = 17$	
4.	Площадь земельного участка согласно сведениям Единого государственного реестра недвижимости (Ркад), м2		2326	
5.	Оценка расхождения Р и Ркад ( $P - P_{кад}$ ), м2		-	
6.	Предельные минимальный и максимальный размеры земельного участка ( $R_{мин}$ и $R_{макс}$ ), м2		- -	
7.	Кадастровый номер или иной государственный учетный номер (инвентарный) объекта недвижимости, расположенного на земельном участке		-	
8.	Вид (виды) разрешенного использования		Для ведения личного подсобного хозяйства	
8.1.	Дополнительные сведения об использовании земельного участка		-	
9.	Сведения о земельных участках (землях общего пользования, территории общего пользования), посредством которых обеспечивается доступ		Земли общего пользования	
10.	Иные сведения		-	
<b>4. Пояснения к сведениям об уточняемом земельном участке с кадастровым номером 16:16:050201:5 :</b>				
1.	-			



## Сведения об уточняемых земельных участках, необходимые для исправления реестровых ошибок в сведениях о местоположении их границ

**1. Сведения о характерных точках границ уточняемого земельного участка  
с кадастровым номером 16:16:050201:52 :**

**Система координат МСК-16, Зона 1**

**Зона № 1**

Обозначение характерных точек границ	Координаты, м				Метод определения координат	Формулы, примененные для расчета средней квадратической погрешности определения координат характерных точек границ (Mt), с подставленными в такие формулы значениями и итоговые (вычисленные) значения Mt, м	Описание закрепле ния точки
	содержатся в Едином государственном реестре недвижимости		определены в результате выполнения комплексных кадастровых работ				
	X	Y	X	Y			
1	2	3	4	5	6	7	8
						-	
124	497711.68	1320982.41	497711.68	1320982.41	-	0.1	-
125	497711.91	1320984.98	497711.91	1320984.98	-	0.1	-
126	497713.93	1321007.06	497713.93	1321007.06	-	0.1	-
127	497715.90	1321037.10	497715.90	1321037.10	-	0.1	-
128	497688.32	1321038.20	497688.32	1321038.20	-	0.1	-
129	497684.21	1321005.80	497684.21	1321005.80	-	0.1	-
130	497684.17	1320982.61	497684.17	1320982.61	-	0.1	-
124	497711.68	1320982.41	497711.68	1320982.41	-	0.1	-

**2. Сведения о частях границ уточняемого земельного участка  
с кадастровым номером 16:16:050201:52 :**

Обозначение части границ		Горизонтальное проложение (S), м	Описание прохождения части границ	Сведения о согласовании местоположения границ (согласовано/спорное)
от т.	до т.			
1	2	3	4	5
124	125	2.58	-	-
125	126	22.17	-	-
126	127	30.10	-	-
127	128	27.60	-	-
128	129	32.66	-	-
129	130	23.19	-	-
130	124	27.51	-	-

**3. Сведения о характеристиках уточняемого земельного участка  
с кадастровым номером 16:16:050201:52 :**

№ п/п	Наименование характеристики	Значение характеристики
1	2	3
1.	Адрес земельного участка	-
1.1.	Сведения о местоположении земельного участка (при отсутствии адреса) в структурированном в соответствии с федеральной информационной адресной системой виде	Российская Федерация, Республика Татарстан (Татарстан), район Высокогорский, сельское поселение Бирюлинское, село Бимери, улица Кирова, дом 9

<b>3. Сведения о характеристиках уточняемого земельного участка с кадастровым номером 16:16:050201:52 :</b>		
<b>№ п/п</b>	<b>Наименование характеристики</b>	<b>Значение характеристики</b>
<b>1</b>	<b>2</b>	<b>3</b>
1.2.	Дополнительные сведения о местоположении земельного участка	-
2.	Площадь земельного участка $\pm$ величина погрешности определения (вычисления) площади ( $P \pm \Delta P$ ), м <sup>2</sup>	$1578 \pm 14$
3.	Формула, примененная для расчета предельной допустимой погрешности определения площади земельного участка, с подставленными значениями и итоговые (вычисленные) значения ( $\Delta P$ ), м <sup>2</sup>	$\Delta P = 3.5 * M_t * \sqrt{P} = 3.5 * 0,1 * \sqrt{1578} = 14$
4.	Площадь земельного участка согласно сведениям Единого государственного реестра недвижимости ( $P_{\text{кад}}$ ), м <sup>2</sup>	1578
5.	Оценка расхождения $P$ и $P_{\text{кад}}$ ( $P - P_{\text{кад}}$ ), м <sup>2</sup>	-
6.	Предельные минимальный и максимальный размеры земельного участка ( $P_{\text{мин}}$ и $P_{\text{макс}}$ ), м <sup>2</sup>	- -
7.	Кадастровый номер или иной государственный учетный номер (инвентарный) объекта недвижимости, расположенного на земельном участке	-
8.	Вид (виды) разрешенного использования	Для ведения личного подсобного хозяйства
8.1.	Дополнительные сведения об использовании земельного участка	-
9.	Сведения о земельных участках (землях общего пользования, территории общего пользования), посредством которых обеспечивается доступ	Земли общего пользования
10.	Иные сведения	-
<b>4. Пояснения к сведениям об уточняемом земельном участке с кадастровым номером 16:16:050201:52 :</b>		
1.	-	

## Сведения об уточняемых земельных участках, необходимые для исправления реестровых ошибок в сведениях о местоположении их границ

**1. Сведения о характерных точках границ уточняемого земельного участка  
с кадастровым номером 16:16:050201:54 :**

**Система координат МСК-16, Зона 1**

**Зона № 1**

Обозначение характерных точек границ	Координаты, м				Метод определения координат	Формулы, примененные для расчета средней квадратической погрешности определения координат характерных точек границ (Mt), с подставленными в такие формулы значениями и итоговые (вычисленные) значения Mt, м	Описание закрепле ния точки
	содержатся в Едином государственном реестре недвижимости		определены в результате выполнения комплексных кадастровых работ				
	X	Y	X	Y			
1	2	3	4	5	6	7	8
						-	
131	497736.06	1320984.16	497736.06	1320984.16	-	-	-
132	497745.20	1320983.66	497745.20	1320983.66	-	-	-
133	497745.39	1320980.93	497745.39	1320980.93	-	-	-
134	497750.79	1320980.85	497750.79	1320980.85	-	-	-
135	497750.81	1320983.50	497750.81	1320983.50	-	-	-
136	497762.60	1320983.10	497762.60	1320983.10	-	-	-
137	497764.30	1321033.10	497764.30	1321033.10	-	-	-
138	497738.85	1321034.23	497738.85	1321034.23	-	-	-
131	497736.06	1320984.16	497736.06	1320984.16	-	-	-

**2. Сведения о частях границ уточняемого земельного участка  
с кадастровым номером 16:16:050201:54 :**

Обозначение части границ		Горизонтальное проложение (S), м	Описание прохождения части границ	Сведения о согласовании местоположения границ (согласовано/спорное)
от т.	до т.			
1	2	3	4	5
131	132	9.15	-	-
132	133	2.74	-	-
133	134	5.40	-	-
134	135	2.65	-	-
135	136	11.80	-	-
136	137	50.03	-	-
137	138	25.48	-	-
138	131	50.15	-	-

**3. Сведения о характеристиках уточняемого земельного участка  
с кадастровым номером 16:16:050201:54 :**

№ п/п	Наименование характеристики	Значение характеристики
1	2	3
1.	Адрес земельного участка	-

<b>3. Сведения о характеристиках уточняемого земельного участка с кадастровым номером 16:16:050201:54 :</b>		
<b>№ п/п</b>	<b>Наименование характеристики</b>	<b>Значение характеристики</b>
<b>1</b>	<b>2</b>	<b>3</b>
1.1.	Сведения о местоположении земельного участка (при отсутствии адреса) в структурированном в соответствии с федеральной информационной адресной системой виде	Российская Федерация, Республика Татарстан (Татарстан), район Высокогорский, сельское поселение Бирюлинское, участок 13
1.2.	Дополнительные сведения о местоположении земельного участка	-
2.	Площадь земельного участка $\pm$ величина погрешности определения (вычисления) площади ( $P \pm \Delta P$ ), м <sup>2</sup>	$1320 \pm 13$
3.	Формула, примененная для расчета предельной допустимой погрешности определения площади земельного участка, с подставленными значениями и итоговые (вычисленные) значения ( $\Delta P$ ), м <sup>2</sup>	$\Delta P = 3.5 * M_t * \sqrt{P} = 3.5 * 0,1 * \sqrt{1320} = 13$
4.	Площадь земельного участка согласно сведениям Единого государственного реестра недвижимости ( $P_{\text{кад}}$ ), м <sup>2</sup>	1320
5.	Оценка расхождения $P$ и $P_{\text{кад}}$ ( $P - P_{\text{кад}}$ ), м <sup>2</sup>	-
6.	Предельные минимальный и максимальный размеры земельного участка ( $P_{\text{мин}}$ и $P_{\text{макс}}$ ), м <sup>2</sup>	- -
7.	Кадастровый номер или иной государственный учетный номер (инвентарный) объекта недвижимости, расположенного на земельном участке	-
8.	Вид (виды) разрешенного использования	Ведение личного подсобного хозяйства
8.1.	Дополнительные сведения об использовании земельного участка	-
9.	Сведения о земельных участках (землях общего пользования, территории общего пользования), посредством которых обеспечивается доступ	Земли общего пользования
10.	Иные сведения	-
<b>4. Пояснения к сведениям об уточняемом земельном участке с кадастровым номером 16:16:050201:54 :</b>		
1.	-	

Сведения об уточняемых земельных участках, необходимые для исправления реестровых ошибок в сведениях о местоположении их границ							
1. Сведения о характерных точках границ уточняемого земельного участка с кадастровым номером 16:16:050201:55 :							
Система координат МСК-16, Зона 1						Зона № 1	
Обозначение характерных точек границ	Координаты, м				Метод определения координат	Формулы, примененные для расчета средней квадратической погрешности определения координат характерных точек границ (Mt), с подставленными в такие формулы значениями и итоговые (вычисленные) значения Mt, м	Описание закрепле ния точки
	содержатся в Едином государственном реестре недвижимости		определены в результате выполнения комплексных кадастровых работ				
	X	Y	X	Y			
1	2	3	4	5	6	7	8
						-	
139	497762.57	1320982.23	497762.57	1320982.23	-	0.1	Долговремен ный межевой знак
140	497785.81	1320982.01	497785.81	1320982.01	-	0.1	Долговремен ный межевой знак
141	497788.45	1321031.86	497788.45	1321031.86	-	0.1	Долговремен ный межевой знак
142	497764.33	1321032.76	497764.33	1321032.76	-	0.1	Долговремен ный межевой знак
139	497762.57	1320982.23	497762.57	1320982.23	-	0.1	Долговремен ный межевой знак
2. Сведения о частях границ уточняемого земельного участка с кадастровым номером 16:16:050201:55 :							
Обозначение части границ		Горизонтальное проложение (S), м	Описание прохождения части границ	Сведения о согласовании местоположения границ (согласовано/спорное)			
от т.	до т.						
1	2	3	4	5			
139	140	23.24	-	-			
140	141	49.92	-	-			
141	142	24.14	-	-			
142	139	50.56	-	-			
3. Сведения о характеристиках уточняемого земельного участка с кадастровым номером 16:16:050201:55 :							
№ п/п	Наименование характеристики			Значение характеристики			
1	2			3			
1.	Адрес земельного участка			-			

<b>3. Сведения о характеристиках уточняемого земельного участка с кадастровым номером 16:16:050201:55 :</b>		
<b>№ п/п</b>	<b>Наименование характеристики</b>	<b>Значение характеристики</b>
<b>1</b>	<b>2</b>	<b>3</b>
1.1.	Сведения о местоположении земельного участка (при отсутствии адреса) в структурированном в соответствии с федеральной информационной адресной системой виде	Российская Федерация, 422737, Республика Татарстан (Татарстан), район Высокогорский, сельское поселение Бирюлинское, село Бимери, улица Кирова, дом 15
1.2.	Дополнительные сведения о местоположении земельного участка	-
2.	Площадь земельного участка $\pm$ величина погрешности определения (вычисления) площади ( $P \pm \Delta P$ ), м <sup>2</sup>	$1190 \pm 12$
3.	Формула, примененная для расчета предельной допустимой погрешности определения площади земельного участка, с подставленными значениями и итоговые (вычисленные) значения ( $\Delta P$ ), м <sup>2</sup>	$\Delta P = 3.5 * M_t * \sqrt{P} = 3.5 * 0,1 * \sqrt{1190} = 12$
4.	Площадь земельного участка согласно сведениям Единого государственного реестра недвижимости ( $P_{\text{кад}}$ ), м <sup>2</sup>	1190
5.	Оценка расхождения $P$ и $P_{\text{кад}}$ ( $P - P_{\text{кад}}$ ), м <sup>2</sup>	-
6.	Предельные минимальный и максимальный размеры земельного участка ( $P_{\text{мин}}$ и $P_{\text{макс}}$ ), м <sup>2</sup>	- -
7.	Кадастровый номер или иной государственный учетный номер (инвентарный) объекта недвижимости, расположенного на земельном участке	-
8.	Вид (виды) разрешенного использования	Ведение личного подсобного хозяйства
8.1.	Дополнительные сведения об использовании земельного участка	-
9.	Сведения о земельных участках (землях общего пользования, территории общего пользования), посредством которых обеспечивается доступ	Земли общего пользования
10.	Иные сведения	-
<b>4. Пояснения к сведениям об уточняемом земельном участке с кадастровым номером 16:16:050201:55 :</b>		
1.	-	

# Сведения об уточняемых земельных участках, необходимые для исправления реестровых ошибок в сведениях о местоположении их границ

1. Сведения о характерных точках границ уточняемого земельного участка  
с кадастровым номером 16:16:050201:58 :

Система координат МСК-16, Зона 1

Зона № 1

Обозначение характерных точек границ	Координаты, м				Метод определения координат	Формулы, примененные для расчета средней квадратической погрешности определения координат характерных точек границ (Mt), с подставленными в такие формулы значениями и итоговые (вычисленные) значения Mt, м	Описание закрепле ния точки
	содержатся в Едином государственном реестре недвижимости		определены в результате выполнения комплексных кадастровых работ				
	X	Y	X	Y			
1	2	3	4	5	6	7	8
						-	
143	497863.99	1320980.00	497863.99	1320980.00	-	0.1	Долговремен ный межевой знак
144	497864.32	1320987.24	497864.32	1320987.24	-	0.1	Долговремен ный межевой знак
145	497866.09	1321009.26	497866.09	1321009.26	-	0.1	Долговремен ный межевой знак
146	497868.02	1321025.92	497868.02	1321025.92	-	0.1	Долговремен ный межевой знак
147	497839.10	1321028.70	497839.10	1321028.70	-	0.1	Долговремен ный межевой знак
148	497838.90	1321028.29	497838.90	1321028.29	-	0.1	Долговремен ный межевой знак
149	497837.35	1321002.85	497837.35	1321002.85	-	0.1	Долговремен ный межевой знак
150	497837.78	1320981.86	497837.78	1320981.86	-	0.1	Долговремен ный межевой знак
151	497854.28	1320981.02	497854.28	1320981.02	-	0.1	Долговремен ный межевой знак
143	497863.99	1320980.00	497863.99	1320980.00	-	0.1	Долговремен ный межевой знак

2. Сведения о частях границ уточняемого земельного участка с кадастровым номером 16:16:050201:58 :				
Обозначение части границ		Горизонтальное проложение (S), м	Описание прохождения части границ	Сведения о согласовании местоположения границ (согласовано/спорное)
от т.	до т.			
1	2	3	4	5
143	144	7.25	-	-
144	145	22.09	-	-
145	146	16.77	-	-
146	147	29.05	-	-
147	148	0.46	-	-
148	149	25.49	-	-
149	150	20.99	-	-
150	151	16.52	-	-
151	143	9.76	-	-
3. Сведения о характеристиках уточняемого земельного участка с кадастровым номером 16:16:050201:58 :				
№ п/п	Наименование характеристики		Значение характеристики	
1	2		3	
1.	Адрес земельного участка		-	
1.1.	Сведения о местоположении земельного участка (при отсутствии адреса) в структурированном в соответствии с федеральной информационной адресной системой виде		Российская Федерация, Республика Татарстан (Татарстан), район Высокогорский, сельское поселение Бирюлинское, село Бимери, улица Кирова, участок 19	
1.2.	Дополнительные сведения о местоположении земельного участка		-	
2.	Площадь земельного участка ± величина погрешности определения (вычисления) площади (P ± ΔP), м2		1293 ± 13	
3.	Формула, примененная для расчета предельной допустимой погрешности определения площади земельного участка, с подставленными значениями и итоговые (вычисленные) значения (ΔP), м2		ΔP=3.5*Мi*√P=3.5*0,1*√1293=13	
4.	Площадь земельного участка согласно сведениям Единого государственного реестра недвижимости (Ркад), м2		1293	
5.	Оценка расхождения Р и Ркад (Р - Ркад), м2		-	
6.	Предельные минимальный и максимальный размеры земельного участка (Рмин и Рмакс), м2		- -	
7.	Кадастровый номер или иной государственный учетный номер (инвентарный) объекта недвижимости, расположенного на земельном участке		-	
8.	Вид (виды) разрешенного использования		Для ведения личного подсобного хозяйства	
8.1.	Дополнительные сведения об использовании земельного участка		-	
9.	Сведения о земельных участках (землях общего пользования, территории общего пользования), посредством которых обеспечивается доступ		Земли общего пользования	
10.	Иные сведения		-	
4. Пояснения к сведениям об уточняемом земельном участке с кадастровым номером 16:16:050201:58 :				
1.	-			



# Сведения об уточняемых земельных участках, необходимые для исправления реестровых ошибок в сведениях о местоположении их границ

1. Сведения о характерных точках границ уточняемого земельного участка с кадастровым номером 16:16:050201:59 :

Система координат МСК-16, Зона 1

Зона № 1

Обозначение характерных точек границ	Координаты, м				Метод определения координат	Формулы, примененные для расчета средней квадратической погрешности определения координат характерных точек границ (Mt), с подставленными в такие формулы значениями и итоговые (вычисленные) значения Mt, м	Описание закрепле ния точки
	содержатся в Едином государственном реестре недвижимости		определены в результате выполнения комплексных кадастровых работ				
	X	Y	X	Y			
1	2	3	4	5	6	7	8
						-	
152	497888.34	1320981.64	497888.34	1320981.64	-	0.1	Долговремен ный межевой знак
153	497888.86	1320983.71	497888.86	1320983.71	-	0.1	Долговремен ный межевой знак
154	497893.81	1321022.97	497893.81	1321022.97	-	0.1	Долговремен ный межевой знак
155	497868.85	1321025.67	497868.85	1321025.67	-	0.1	Долговремен ный межевой знак
156	497866.78	1321008.94	497866.78	1321008.94	-	0.1	Долговремен ный межевой знак
157	497864.98	1320987.19	497864.98	1320987.19	-	0.1	Долговремен ный межевой знак
158	497864.71	1320987.18	497864.71	1320987.18	-	0.1	Долговремен ный межевой знак
159	497864.28	1320979.85	497864.28	1320979.85	-	0.1	Долговремен ный межевой знак
160	497882.27	1320978.75	497882.27	1320978.75	-	0.1	Долговремен ный межевой знак
152	497888.34	1320981.64	497888.34	1320981.64	-	0.1	Долговремен ный межевой знак

2. Сведения о частях границ уточняемого земельного участка с кадастровым номером 16:16:050201:59 :				
Обозначение части границ		Горизонтальное проложение (S), м	Описание прохождения части границ	Сведения о согласовании местоположения границ (согласовано/спорное)
от т.	до т.			
1	2	3	4	5
152	153	2.13	-	-
153	154	39.57	-	-
154	155	25.11	-	-
155	156	16.86	-	-
156	157	21.82	-	-
157	158	0.27	-	-
158	159	7.34	-	-
159	160	18.02	-	-
160	152	6.72	-	-
3. Сведения о характеристиках уточняемого земельного участка с кадастровым номером 16:16:050201:59 :				
№ п/п	Наименование характеристики		Значение характеристики	
1	2		3	
1.	Адрес земельного участка		-	
1.1.	Сведения о местоположении земельного участка (при отсутствии адреса) в структурированном в соответствии с федеральной информационной адресной системой виде		Российская Федерация, Республика Татарстан (Татарстан), район Высокогорский, сельское поселение Бирюлинское, село Бимери, улица Кирова, дом 21	
1.2.	Дополнительные сведения о местоположении земельного участка		-	
2.	Площадь земельного участка ± величина погрешности определения (вычисления) площади (P ± ΔP), м2		1114 ± 12	
3.	Формула, примененная для расчета предельной допустимой погрешности определения площади земельного участка, с подставленными значениями и итоговые (вычисленные) значения (ΔP), м2		ΔP=3.5*Мi*√P=3.5*0,1*√1114=12	
4.	Площадь земельного участка согласно сведениям Единого государственного реестра недвижимости (Ркад), м2		1114	
5.	Оценка расхождения P и Ркад (P - Ркад), м2		-	
6.	Предельные минимальный и максимальный размеры земельного участка (Рмин и Рмакс), м2		- -	
7.	Кадастровый номер или иной государственный учетный номер (инвентарный) объекта недвижимости, расположенного на земельном участке		-	
8.	Вид (виды) разрешенного использования		Для ведения личного подсобного хозяйства	
8.1.	Дополнительные сведения об использовании земельного участка		-	
9.	Сведения о земельных участках (землях общего пользования, территории общего пользования), посредством которых обеспечивается доступ		Земли общего пользования	
10.	Иные сведения		-	
4. Пояснения к сведениям об уточняемом земельном участке с кадастровым номером 16:16:050201:59 :				
1.	-			

## Сведения об уточняемых земельных участках, необходимые для исправления реестровых ошибок в сведениях о местоположении их границ

**1. Сведения о характерных точках границ уточняемого земельного участка  
с кадастровым номером 16:16:050201:6 :**

**Система координат МСК-16, Зона 1**

**Зона № 1**

Обозначение характерных точек границ	Координаты, м				Метод определения координат	Формулы, примененные для расчета средней квадратической погрешности определения координат характерных точек границ (Mt), с подставленными в такие формулы значениями и итоговые (вычисленные) значения Mt, м	Описание закрепле ния точки
	содержатся в Едином государственном реестре недвижимости		определены в результате выполнения комплексных кадастровых работ				
	X	Y	X	Y			
1	2	3	4	5	6	7	8
						-	
161	498504.49	1320878.08	498504.49	1320878.08	-	0.1	-
162	498503.43	1320875.59	498503.43	1320875.59	-	0.1	-
163	498485.52	1320824.96	498485.52	1320824.96	-	0.1	-
164	498469.76	1320779.99	498469.76	1320779.99	-	0.1	-
113	498488.17	1320775.08	498488.17	1320775.08	-	0.1	-
123	498516.78	1320837.52	498516.78	1320837.52	-	0.1	-
122	498509.28	1320840.63	498509.28	1320840.63	-	0.1	-
121	498509.96	1320843.04	498509.96	1320843.04	-	0.1	-
120	498508.48	1320843.32	498508.48	1320843.32	-	0.1	-
119	498520.68	1320866.69	498520.68	1320866.69	-	0.1	-
165	498521.96	1320869.79	498521.96	1320869.79	-	0.1	-
161	498504.49	1320878.08	498504.49	1320878.08	-	0.1	-

**2. Сведения о частях границ уточняемого земельного участка  
с кадастровым номером 16:16:050201:6 :**

Обозначение части границ		Горизонтальное проложение (S), м	Описание прохождения части границ	Сведения о согласовании местоположения границ (согласовано/спорное)
от т.	до т.			
1	2	3	4	5
161	162	2.71	-	-
162	163	53.70	-	-
163	164	47.65	-	-
164	113	19.05	-	-
113	123	68.68	-	-
123	122	8.12	-	-
122	121	2.50	-	-
121	120	1.51	-	-
120	119	26.36	-	-
119	165	3.35	-	-
165	161	19.34	-	-

3. Сведения о характеристиках уточняемого земельного участка с кадастровым номером 16:16:050201:6 :		
№ п/п	Наименование характеристики	Значение характеристики
1	2	3
1.	Адрес земельного участка	-
1.1.	Сведения о местоположении земельного участка (при отсутствии адреса) в структурированном в соответствии с федеральной информационной адресной системой виде	Российская Федерация, Республика Татарстан (Татарстан), район Высокогорский, сельское поселение Бирюлинское, село Бимери, улица Кирова, участок 72
1.2.	Дополнительные сведения о местоположении земельного участка	-
2.	Площадь земельного участка $\pm$ величина погрешности определения (вычисления) площади ( $P \pm \Delta P$ ), м2	2116 $\pm$ 16
3.	Формула, примененная для расчета предельной допустимой погрешности определения площади земельного участка, с подставленными значениями и итоговые (вычисленные) значения ( $\Delta P$ ), м2	$\Delta P = 3.5 * M_t * \sqrt{P} = 3.5 * 0,1 * \sqrt{2116} = 16$
4.	Площадь земельного участка согласно сведениям Единого государственного реестра недвижимости ( $P_{\text{кад}}$ ), м2	2116
5.	Оценка расхождения $P$ и $P_{\text{кад}}$ ( $P - P_{\text{кад}}$ ), м2	-
6.	Предельные минимальный и максимальный размеры земельного участка ( $P_{\text{мин}}$ и $P_{\text{макс}}$ ), м2	- -
7.	Кадастровый номер или иной государственный учетный номер (инвентарный) объекта недвижимости, расположенного на земельном участке	-
8.	Вид (виды) разрешенного использования	Для ведения личного подсобного хозяйства
8.1.	Дополнительные сведения об использовании земельного участка	-
9.	Сведения о земельных участках (землях общего пользования, территории общего пользования), посредством которых обеспечивается доступ	Земли общего пользования
10.	Иные сведения	-
4. Пояснения к сведениям об уточняемом земельном участке с кадастровым номером 16:16:050201:6 :		
1.	-	

## Сведения об уточняемых земельных участках, необходимые для исправления реестровых ошибок в сведениях о местоположении их границ

**1. Сведения о характерных точках границ уточняемого земельного участка  
с кадастровым номером 16:16:050201:60 :**

**Система координат МСК-16, Зона 1**

**Зона № 1**

Обозначение характерных точек границ	Координаты, м				Метод определения координат	Формулы, примененные для расчета средней квадратической погрешности определения координат характерных точек границ (Mt), с подставленными в такие формулы значениями и итоговые (вычисленные) значения Mt, м	Описание закрепле ния точки
	содержатся в Едином государственном реестре недвижимости		определены в результате выполнения комплексных кадастровых работ				
	X	Y	X	Y			
1	2	3	4	5	6	7	8
						-	
166	497900.60	1321044.20	497900.60	1321044.20	-	0.3	-
167	497898.10	1321005.90	497898.10	1321005.90	-	0.3	-
168	497899.80	1321004.60	497899.80	1321004.60	-	0.3	-
169	497898.60	1320981.90	497898.60	1320981.90	-	0.3	-
170	497903.50	1320980.30	497903.50	1320980.30	-	0.3	-
171	497903.30	1320977.90	497903.30	1320977.90	-	0.3	-
172	497908.20	1320977.20	497908.20	1320977.20	-	0.3	-
173	497908.70	1320978.50	497908.70	1320978.50	-	0.3	-
174	497917.00	1320976.80	497917.00	1320976.80	-	0.3	-
175	497920.70	1321042.10	497920.70	1321042.10	-	0.3	-
166	497900.60	1321044.20	497900.60	1321044.20	-	0.3	-

**2. Сведения о частях границ уточняемого земельного участка  
с кадастровым номером 16:16:050201:60 :**

Обозначение части границ		Горизонтальное проложение (S), м	Описание прохождения части границ	Сведения о согласовании местоположения границ (согласовано/спорное)
от т.	до т.			
1	2	3	4	5
166	167	38.38	-	-
167	168	2.14	-	-
168	169	22.73	-	-
169	170	5.15	-	-
170	171	2.41	-	-
171	172	4.95	-	-
172	173	1.39	-	-
173	174	8.47	-	-
174	175	65.40	-	-
175	166	20.21	-	-

3. Сведения о характеристиках уточняемого земельного участка с кадастровым номером 16:16:050201:60 :		
№ п/п	Наименование характеристики	Значение характеристики
1	2	3
1.	Адрес земельного участка	-
1.1.	Сведения о местоположении земельного участка (при отсутствии адреса) в структурированном в соответствии с федеральной информационной адресной системой виде	Российская Федерация, Республика Татарстан (Татарстан), район Высокогорский, сельское поселение Бирюлинское, село Бимери, улица Кирова, участок 23
1.2.	Дополнительные сведения о местоположении земельного участка	-
2.	Площадь земельного участка $\pm$ величина погрешности определения (вычисления) площади ( $P \pm \Delta P$ ), м2	$1273 \pm 12$
3.	Формула, примененная для расчета предельной допустимой погрешности определения площади земельного участка, с подставленными значениями и итоговые (вычисленные) значения ( $\Delta P$ ), м2	$\Delta P = 3.5 * M_t * \sqrt{P} = 3.5 * 0,1 * \sqrt{1273} = 12$
4.	Площадь земельного участка согласно сведениям Единого государственного реестра недвижимости ( $P_{\text{кад}}$ ), м2	1277
5.	Оценка расхождения $P$ и $P_{\text{кад}}$ ( $P - P_{\text{кад}}$ ), м2	4
6.	Предельные минимальный и максимальный размеры земельного участка ( $P_{\text{мин}}$ и $P_{\text{макс}}$ ), м2	- -
7.	Кадастровый номер или иной государственный учетный номер (инвентарный) объекта недвижимости, расположенного на земельном участке	-
8.	Вид (виды) разрешенного использования	Для ведения личного подсобного хозяйства
8.1.	Дополнительные сведения об использовании земельного участка	-
9.	Сведения о земельных участках (землях общего пользования, территории общего пользования), посредством которых обеспечивается доступ	Земли общего пользования
10.	Иные сведения	-
4. Пояснения к сведениям об уточняемом земельном участке с кадастровым номером 16:16:050201:60 :		
1.	-	

# Сведения об уточняемых земельных участках, необходимые для исправления реестровых ошибок в сведениях о местоположении их границ

**1. Сведения о характерных точках границ уточняемого земельного участка  
с кадастровым номером 16:16:050201:61 :**

**Система координат МСК-16, Зона 1**

**Зона № 1**

Обозначение характерных точек границ	Координаты, м				Метод определения координат	Формулы, примененные для расчета средней квадратической погрешности определения координат характерных точек границ (Mt), с подставленными в такие формулы значениями и итоговые (вычисленные) значения Mt, м	Описание закрепле ния точки
	содержатся в Едином государственном реестре недвижимости		определены в результате выполнения комплексных кадастровых работ				
	X	Y	X	Y			
1	2	3	4	5	6	7	8
						-	
176	497942.73	1320969.23	497942.73	1320969.23	-	0.2	Долговремен ный межевой знак
177	497943.20	1320975.40	497943.20	1320975.40	-	0.2	Долговремен ный межевой знак
178	497944.20	1320985.80	497944.20	1320985.80	-	0.2	Долговремен ный межевой знак
179	497945.56	1321019.55	497945.56	1321019.55	-	0.2	Долговремен ный межевой знак
180	497919.65	1321021.82	497919.65	1321021.82	-	0.2	Долговремен ный межевой знак
181	497917.03	1320975.63	497917.03	1320975.63	-	0.2	Долговремен ный межевой знак
182	497916.53	1320971.53	497916.53	1320971.53	-	0.2	Долговремен ный межевой знак
176	497942.73	1320969.23	497942.73	1320969.23	-	0.2	Долговремен ный межевой знак

**2. Сведения о частях границ уточняемого земельного участка  
с кадастровым номером 16:16:050201:61 :**

Обозначение части границ		Горизонтальное проложение (S), м	Описание прохождения части границ	Сведения о согласовании местоположения границ (согласовано/спорное)
от т.	до т.			
1	2	3	4	5
176	177	6.19	-	-
177	178	10.45	-	-
178	179	33.78	-	-

<b>2. Сведения о частях границ уточняемого земельного участка с кадастровым номером 16:16:050201:61 :</b>				
<b>Обозначение части границ</b>		<b>Горизонтальное проложение (S), м</b>	<b>Описание прохождения части границ</b>	<b>Сведения о согласовании местоположения границ (согласовано/спорное)</b>
<b>от т.</b>	<b>до т.</b>			
<b>1</b>	<b>2</b>	<b>3</b>	<b>4</b>	<b>5</b>
179	180	26.01	-	-
180	181	46.26	-	-
181	182	4.13	-	-
182	176	26.30	-	-
<b>3. Сведения о характеристиках уточняемого земельного участка с кадастровым номером 16:16:050201:61 :</b>				
<b>№ п/п</b>	<b>Наименование характеристики</b>		<b>Значение характеристики</b>	
<b>1</b>	<b>2</b>		<b>3</b>	
1.	Адрес земельного участка		-	
1.1.	Сведения о местоположении земельного участка (при отсутствии адреса) в структурированном в соответствии с федеральной информационной адресной системой виде		Российская Федерация, Республика Татарстан (Татарстан), район Высокогорский, село Бимери, улица Кирова, дом 25	
1.2.	Дополнительные сведения о местоположении земельного участка		-	
2.	Площадь земельного участка ± величина погрешности определения (вычисления) площади ( $P \pm \Delta P$ ), м <sup>2</sup>		1324 ± 13	
3.	Формула, примененная для расчета предельной допустимой погрешности определения площади земельного участка, с подставленными значениями и итоговые (вычисленные) значения ( $\Delta P$ ), м <sup>2</sup>		$\Delta P = 3.5 * M_t * \sqrt{P} = 3.5 * 0,1 * \sqrt{1324} = 13$	
4.	Площадь земельного участка согласно сведениям Единого государственного реестра недвижимости (Р <sub>кад</sub> ), м <sup>2</sup>		1324	
5.	Оценка расхождения Р и Р <sub>кад</sub> ( $P - P_{кад}$ ), м <sup>2</sup>		-	
6.	Предельные минимальный и максимальный размеры земельного участка (Р <sub>мин</sub> и Р <sub>макс</sub> ), м <sup>2</sup>		- -	
7.	Кадастровый номер или иной государственный учетный номер (инвентарный) объекта недвижимости, расположенного на земельном участке		-	
8.	Вид (виды) разрешенного использования		Ведение личного подсобного хозяйства	
8.1.	Дополнительные сведения об использовании земельного участка		-	
9.	Сведения о земельных участках (землях общего пользования, территории общего пользования), посредством которых обеспечивается доступ		Земли общего пользования	
10.	Иные сведения		-	
<b>4. Пояснения к сведениям об уточняемом земельном участке с кадастровым номером 16:16:050201:61 :</b>				
1.	-			



## Сведения об уточняемых земельных участках, необходимые для исправления реестровых ошибок в сведениях о местоположении их границ

**1. Сведения о характерных точках границ уточняемого земельного участка  
с кадастровым номером 16:16:050201:617 :**

**Система координат МСК-16, Зона 1**

**Зона № 1**

Обозначение характерных точек границ	Координаты, м				Метод определения координат	Формулы, примененные для расчета средней квадратической погрешности определения координат характерных точек границ (Mt), с подставленными в такие формулы значениями и итоговые (вычисленные) значения Mt, м	Описание закрепле ния точки
	содержатся в Едином государственном реестре недвижимости		определены в результате выполнения комплексных кадастровых работ				
	X	Y	X	Y			
1	2	3	4	5	6	7	8
						-	
183	497769.81	1320898.43	497769.81	1320898.43	-	0.2	Закрепление отсутствует
184	497771.77	1320901.20	497771.77	1320901.20	-	0.2	Закрепление отсутствует
185	497770.32	1320902.25	497770.32	1320902.25	-	0.2	Закрепление отсутствует
186	497768.43	1320899.46	497768.43	1320899.46	-	0.2	Закрепление отсутствует
183	497769.81	1320898.43	497769.81	1320898.43	-	0.2	Закрепление отсутствует

**2. Сведения о частях границ уточняемого земельного участка  
с кадастровым номером 16:16:050201:617 :**

Обозначение части границ		Горизонтальное проложение (S), м	Описание прохождения части границ	Сведения о согласовании местоположения границ (согласовано/спорное)
от т.	до т.			
1	2	3	4	5
183	184	3.39	-	-
184	185	1.79	-	-
185	186	3.37	-	-
186	183	1.72	-	-

**3. Сведения о характеристиках уточняемого земельного участка  
с кадастровым номером 16:16:050201:617 :**

№ п/п	Наименование характеристики	Значение характеристики
1	2	3
1.	Адрес земельного участка	-
1.1.	Сведения о местоположении земельного участка (при отсутствии адреса) в структурированном в соответствии с федеральной информационной адресной системой виде	-
1.2.	Дополнительные сведения о местоположении земельного участка	-
2.	Площадь земельного участка ± величина погрешности определения (вычисления) площади ( $P \pm \Delta P$ ), м <sup>2</sup>	$6 \pm 1$
3.	Формула, примененная для расчета предельной допустимой погрешности определения площади земельного участка, с подставленными значениями и итоговые (вычисленные) значения ( $\Delta P$ ), м <sup>2</sup>	$\Delta P = 3.5 * Mt * \sqrt{P} = 3.5 * 0,1 * \sqrt{6} = 1$

3. Сведения о характеристиках уточняемого земельного участка с кадастровым номером 16:16:050201:617 :		
№ п/п	Наименование характеристики	Значение характеристики
1	2	3
4.	Площадь земельного участка согласно сведениям Единого государственного реестра недвижимости (Ркад), м2	6
5.	Оценка расхождения Р и Ркад (Р - Ркад), м2	-
6.	Предельные минимальный и максимальный размеры земельного участка (Рмин и Рмакс), м2	- -
7.	Кадастровый номер или иной государственный учетный номер (инвентарный) объекта недвижимости, расположенного на земельном участке	-
8.	Вид (виды) разрешенного использования	Для эксплуатации надземной задвижки
8.1.	Дополнительные сведения об использовании земельного участка	-
9.	Сведения о земельных участках (землях общего пользования, территории общего пользования), посредством которых обеспечивается доступ	Земли общего пользования
10.	Иные сведения	-
4. Пояснения к сведениям об уточняемом земельном участке с кадастровым номером 16:16:050201:617 :		
1.	-	

# Сведения об уточняемых земельных участках, необходимые для исправления реестровых ошибок в сведениях о местоположении их границ

**1. Сведения о характерных точках границ уточняемого земельного участка  
с кадастровым номером 16:16:050201:62 :**

**Система координат МСК-16, Зона 1**

**Зона № 1**

Обозначение характерных точек границ	Координаты, м				Метод определения координат	Формулы, примененные для расчета средней квадратической погрешности определения координат характерных точек границ (Mt), с подставленными в такие формулы значениями и итоговые (вычисленные) значения Mt, м	Описание закрепле ния точки
	содержатся в Едином государственном реестре недвижимости		определены в результате выполнения комплексных кадастровых работ				
	X	Y	X	Y			
1	2	3	4	5	6	7	8
						-	
187	497971.40	1320987.00	497971.40	1320987.00	-	0.3	-
188	497973.60	1321021.00	497973.60	1321021.00	-	0.3	-
189	497945.70	1321022.90	497945.70	1321022.90	-	0.3	-
178	497944.20	1320985.80	497944.20	1320985.80	-	0.3	-
177	497943.20	1320975.40	497943.20	1320975.40	-	0.3	-
190	497952.30	1320974.30	497952.30	1320974.30	-	0.3	-
191	497952.10	1320970.90	497952.10	1320970.90	-	0.3	-
192	497956.50	1320970.70	497956.50	1320970.70	-	0.3	-
193	497966.50	1320970.60	497966.50	1320970.60	-	0.3	-
187	497971.40	1320987.00	497971.40	1320987.00	-	0.3	-

**2. Сведения о частях границ уточняемого земельного участка  
с кадастровым номером 16:16:050201:62 :**

Обозначение части границ		Горизонтальное проложение (S), м	Описание прохождения части границ	Сведения о согласовании местоположения границ (согласовано/спорное)
от т.	до т.			
1	2	3	4	5
187	188	34.07	-	-
188	189	27.96	-	-
189	178	37.13	-	-
178	177	10.45	-	-
177	190	9.17	-	-
190	191	3.41	-	-
191	192	4.40	-	-
192	193	10.00	-	-
193	187	17.12	-	-

**3. Сведения о характеристиках уточняемого земельного участка  
с кадастровым номером 16:16:050201:62 :**

№ п/п	Наименование характеристики	Значение характеристики
1	2	3
1.	Адрес земельного участка	-

<b>3. Сведения о характеристиках уточняемого земельного участка с кадастровым номером 16:16:050201:62 :</b>		
<b>№ п/п</b>	<b>Наименование характеристики</b>	<b>Значение характеристики</b>
<b>1</b>	<b>2</b>	<b>3</b>
1.1.	Сведения о местоположении земельного участка (при отсутствии адреса) в структурированном в соответствии с федеральной информационной адресной системой виде	Российская Федерация, 422737, Республика Татарстан (Татарстан), район Высокогорский, сельское поселение Бирюлинское, село Бимери, улица Кирова, участок 27
1.2.	Дополнительные сведения о местоположении земельного участка	-
2.	Площадь земельного участка $\pm$ величина погрешности определения (вычисления) площади ( $P \pm \Delta P$ ), м2	$1340 \pm 13$
3.	Формула, примененная для расчета предельной допустимой погрешности определения площади земельного участка, с подставленными значениями и итоговые (вычисленные) значения ( $\Delta P$ ), м2	$\Delta P = 3.5 * M_t * \sqrt{P} = 3.5 * 0,1 * \sqrt{1340} = 13$
4.	Площадь земельного участка согласно сведениям Единого государственного реестра недвижимости ( $P_{\text{кад}}$ ), м2	1342
5.	Оценка расхождения $P$ и $P_{\text{кад}}$ ( $P - P_{\text{кад}}$ ), м2	2
6.	Предельные минимальный и максимальный размеры земельного участка ( $P_{\text{мин}}$ и $P_{\text{макс}}$ ), м2	- -
7.	Кадастровый номер или иной государственный учетный номер (инвентарный) объекта недвижимости, расположенного на земельном участке	-
8.	Вид (виды) разрешенного использования	Для ведения личного подсобного хозяйства
8.1.	Дополнительные сведения об использовании земельного участка	-
9.	Сведения о земельных участках (землях общего пользования, территории общего пользования), посредством которых обеспечивается доступ	Земли общего пользования
10.	Иные сведения	-
<b>4. Пояснения к сведениям об уточняемом земельном участке с кадастровым номером 16:16:050201:62 :</b>		
1.	-	

## Сведения об уточняемых земельных участках, необходимые для исправления реестровых ошибок в сведениях о местоположении их границ

**1. Сведения о характерных точках границ уточняемого земельного участка  
с кадастровым номером 16:16:050201:50 :**

**Система координат МСК-16, Зона 1**

**Зона № 1**

Обозначение характерных точек границ	Координаты, м				Метод определения координат	Формулы, примененные для расчета средней квадратической погрешности определения координат характерных точек границ (Mt), с подставленными в такие формулы значениями и итоговые (вычисленные) значения Mt, м	Описание закрепле ния точки
	содержатся в Едином государственном реестре недвижимости		определены в результате выполнения комплексных кадастровых работ				
	X	Y	X	Y			
1	2	3	4	5	6	7	8
						-	
194	497627.76	1320983.04	497627.76	1320983.04	-	0.1	Закрепление отсутствует
195	497631.67	1321039.45	497631.67	1321039.45	-	0.1	Закрепление отсутствует
103	497607.00	1321040.62	497607.00	1321040.62	-	0.1	Закрепление отсутствует
102	497606.12	1321009.29	497606.12	1321009.29	-	0.1	Закрепление отсутствует
101	497603.94	1320991.60	497603.94	1320991.60	-	0.1	Закрепление отсутствует
100	497603.46	1320991.68	497603.46	1320991.68	-	0.1	Закрепление отсутствует
99	497603.14	1320983.58	497603.14	1320983.58	-	0.1	Закрепление отсутствует
194	497627.76	1320983.04	497627.76	1320983.04	-	0.1	Закрепление отсутствует

**2. Сведения о частях границ уточняемого земельного участка  
с кадастровым номером 16:16:050201:50 :**

Обозначение части границ		Горизонтальное проложение (S), м	Описание прохождения части границ	Сведения о согласовании местоположения границ (согласовано/спорное)
от т.	до т.			
1	2	3	4	5
194	195	56.55	-	-
195	103	24.70	-	-
103	102	31.34	-	-
102	101	17.82	-	-
101	100	0.49	-	-
100	99	8.11	-	-
99	194	24.63	-	-

**3. Сведения о характеристиках уточняемого земельного участка  
с кадастровым номером 16:16:050201:50 :**

№ п/п	Наименование характеристики	Значение характеристики
1	2	3
1.	Адрес земельного участка	-

<b>3. Сведения о характеристиках уточняемого земельного участка с кадастровым номером 16:16:050201:50 :</b>		
<b>№ п/п</b>	<b>Наименование характеристики</b>	<b>Значение характеристики</b>
<b>1</b>	<b>2</b>	<b>3</b>
1.1.	Сведения о местоположении земельного участка (при отсутствии адреса) в структурированном в соответствии с федеральной информационной адресной системой виде	Российская Федерация, Республика Татарстан (Татарстан), район Высокогорский, сельское поселение Бирюлинское, село Бимери, улица Кирова, дом 5
1.2.	Дополнительные сведения о местоположении земельного участка	-
2.	Площадь земельного участка $\pm$ величина погрешности определения (вычисления) площади ( $P \pm \Delta P$ ), м2	$1370 \pm 13$
3.	Формула, примененная для расчета предельной допустимой погрешности определения площади земельного участка, с подставленными значениями и итоговые (вычисленные) значения ( $\Delta P$ ), м2	$\Delta P = 3.5 * M_t * \sqrt{P} = 3.5 * 0,1 * \sqrt{1370} = 13$
4.	Площадь земельного участка согласно сведениям Единого государственного реестра недвижимости ( $P_{\text{кад}}$ ), м2	1370
5.	Оценка расхождения $P$ и $P_{\text{кад}}$ ( $P - P_{\text{кад}}$ ), м2	-
6.	Предельные минимальный и максимальный размеры земельного участка ( $P_{\text{мин}}$ и $P_{\text{макс}}$ ), м2	- -
7.	Кадастровый номер или иной государственный учетный номер (инвентарный) объекта недвижимости, расположенного на земельном участке	-
8.	Вид (виды) разрешенного использования	Для ведения личного подсобного хозяйства
8.1.	Дополнительные сведения об использовании земельного участка	-
9.	Сведения о земельных участках (землях общего пользования, территории общего пользования), посредством которых обеспечивается доступ	Земли общего пользования
10.	Иные сведения	-
<b>4. Пояснения к сведениям об уточняемом земельном участке с кадастровым номером 16:16:050201:50 :</b>		
1.	-	

# Сведения об уточняемых земельных участках, необходимые для исправления реестровых ошибок в сведениях о местоположении их границ

**1. Сведения о характерных точках границ уточняемого земельного участка  
с кадастровым номером 16:16:050201:626 :**

**Система координат МСК-16, Зона 1**

**Зона № 1**

Обозначение характерных точек границ	Координаты, м				Метод определения координат	Формулы, примененные для расчета средней квадратической погрешности определения координат характерных точек границ (Mt), с подставленными в такие формулы значениями и итоговые (вычисленные) значения Mt, м	Описание закрепле ния точки
	содержатся в Едином государственном реестре недвижимости		определены в результате выполнения комплексных кадастровых работ				
	X	Y	X	Y			
1	2	3	4	5	6	7	8
						-	
196	498637.89	1320744.24	498637.89	1320744.24	-	0.2	Долговремен ный межевой знак
197	498657.60	1320785.47	498657.60	1320785.47	-	0.2	Долговремен ный межевой знак
198	498639.79	1320794.47	498639.79	1320794.47	-	0.2	Долговремен ный межевой знак
199	498621.85	1320756.77	498621.85	1320756.77	-	0.2	Долговремен ный межевой знак
200	498621.90	1320756.50	498621.90	1320756.50	-	0.2	Долговремен ный межевой знак
201	498624.00	1320753.10	498624.00	1320753.10	-	0.2	Долговремен ный межевой знак
202	498637.64	1320744.37	498637.64	1320744.37	-	0.2	Долговремен ный межевой знак
196	498637.89	1320744.24	498637.89	1320744.24	-	0.2	Долговремен ный межевой знак

**2. Сведения о частях границ уточняемого земельного участка  
с кадастровым номером 16:16:050201:626 :**

Обозначение части границ		Горизонтальное проложение (S), м	Описание прохождения части границ	Сведения о согласовании местоположения границ (согласовано/спорное)
от т.	до т.			
1	2	3	4	5
196	197	45.70	-	-
197	198	19.95	-	-
198	199	41.75	-	-

<b>2. Сведения о частях границ уточняемого земельного участка с кадастровым номером 16:16:050201:626 :</b>				
Обозначение части границ		Горизонтальное проложение (S), м	Описание прохождения части границ	Сведения о согласовании местоположения границ (согласовано/спорное)
от т.	до т.			
1	2	3	4	5
199	200	0.27	-	-
200	201	4.00	-	-
201	202	16.19	-	-
202	196	0.28	-	-
<b>3. Сведения о характеристиках уточняемого земельного участка с кадастровым номером 16:16:050201:626 :</b>				
№ п/п	Наименование характеристики		Значение характеристики	
1	2		3	
1.	Адрес земельного участка		-	
1.1.	Сведения о местоположении земельного участка (при отсутствии адреса) в структурированном в соответствии с федеральной информационной адресной системой виде		Российская Федерация, Республика Татарстан (Татарстан), район Высокогорский, село Бимери, улица Кирова, дом 80Б	
1.2.	Дополнительные сведения о местоположении земельного участка		-	
2.	Площадь земельного участка ± величина погрешности определения (вычисления) площади ( $P \pm \Delta P$ ), м <sup>2</sup>		887 ± 10	
3.	Формула, примененная для расчета предельной допустимой погрешности определения площади земельного участка, с подставленными значениями и итоговые (вычисленные) значения ( $\Delta P$ ), м <sup>2</sup>		$\Delta P = 3.5 * M_t * \sqrt{P} = 3.5 * 0,1 * \sqrt{887} = 10$	
4.	Площадь земельного участка согласно сведениям Единого государственного реестра недвижимости (Ркад), м <sup>2</sup>		887	
5.	Оценка расхождения Р и Ркад ( $P - P_{кад}$ ), м <sup>2</sup>		-	
6.	Предельные минимальный и максимальный размеры земельного участка ( $R_{мин}$ и $R_{макс}$ ), м <sup>2</sup>		- -	
7.	Кадастровый номер или иной государственный учетный номер (инвентарный) объекта недвижимости, расположенного на земельном участке		-	
8.	Вид (виды) разрешенного использования		Для ведения личного подсобного хозяйства	
8.1.	Дополнительные сведения об использовании земельного участка		-	
9.	Сведения о земельных участках (землях общего пользования, территории общего пользования), посредством которых обеспечивается доступ		Земли общего пользования	
10.	Иные сведения		-	
<b>4. Пояснения к сведениям об уточняемом земельном участке с кадастровым номером 16:16:050201:626 :</b>				
1.	-			



# Сведения об уточняемых земельных участках, необходимые для исправления реестровых ошибок в сведениях о местоположении их границ

1. Сведения о характерных точках границ уточняемого земельного участка с кадастровым номером 16:16:050201:336 :

Система координат МСК-16, Зона 1

Зона № 1

Обозначение характерных точек границ	Координаты, м				Метод определения координат	Формулы, примененные для расчета средней квадратической погрешности определения координат характерных точек границ (Mt), с подставленными в такие формулы значениями и итоговые (вычисленные) значения Mt, м	Описание закрепле ния точки
	содержатся в Едином государственном реестре недвижимости		определены в результате выполнения комплексных кадастровых работ				
	X	Y	X	Y			
1	2	3	4	5	6	7	8
						-	
203	498580.47	1320928.90	498580.47	1320928.90	-	0.2	Долговремен ный межевой знак
204	498588.24	1320943.87	498588.24	1320943.87	-	0.2	Долговремен ный межевой знак
205	498596.18	1320959.19	498596.18	1320959.19	-	0.2	Долговремен ный межевой знак
206	498592.57	1320961.19	498592.57	1320961.19	-	0.2	Долговремен ный межевой знак
207	498594.49	1320964.72	498594.49	1320964.72	-	0.2	Долговремен ный межевой знак
208	498588.33	1320968.40	498588.33	1320968.40	-	0.2	Долговремен ный межевой знак
209	498580.39	1320951.59	498580.39	1320951.59	-	0.2	Долговремен ный межевой знак
210	498571.33	1320931.66	498571.33	1320931.66	-	0.2	Долговремен ный межевой знак
211	498572.96	1320930.75	498572.96	1320930.75	-	0.2	Долговремен ный межевой знак
212	498575.01	1320929.63	498575.01	1320929.63	-	0.2	Долговремен ный межевой знак
213	498575.01	1320929.62	498575.01	1320929.62	-	0.2	Долговремен ный межевой знак

1. Сведения о характерных точках границ уточняемого земельного участка с кадастровым номером 16:16:050201:336 :							
Система координат МСК-16, Зона 1						Зона № 1	
Обозначение характерных точек границ	Координаты, м				Метод определения координат	Формулы, примененные для расчета средней квадратической погрешности определения координат характерных точек границ (Mt), с подставленными в такие формулы значениями и итоговые (вычисленные) значения Mt, м	Описание закрепле ния точки
	содержатся в Едином государственном реестре недвижимости		определены в результате выполнения комплексных кадастровых работ				
	X	Y	X	Y			
1	2	3	4	5	6	7	8
214	498579.71	1320927.42	498579.71	1320927.42	-	0.2	Долговремен ный межевой знак
203	498580.47	1320928.90	498580.47	1320928.90	-	0.2	Долговремен ный межевой знак
2. Сведения о частях границ уточняемого земельного участка с кадастровым номером 16:16:050201:336 :							
Обозначение части границ		Горизонтальное проложение (S), м	Описание прохождения части границ	Сведения о согласовании местоположения границ (согласовано/спорное)			
от т.	до т.						
1	2	3	4	5			
203	204	16.87	-	-			
204	205	17.26	-	-			
205	206	4.13	-	-			
206	207	4.02	-	-			
207	208	7.18	-	-			
208	209	18.59	-	-			
209	210	21.89	-	-			
210	211	1.87	-	-			
211	212	2.34	-	-			
212	213	0.01	-	-			
213	214	5.19	-	-			
214	203	1.66	-	-			
3. Сведения о характеристиках уточняемого земельного участка с кадастровым номером 16:16:050201:336 :							
№ п/п	Наименование характеристики			Значение характеристики			
1	2			3			
1.	Адрес земельного участка			-			
1.1.	Сведения о местоположении земельного участка (при отсутствии адреса) в структурированном в соответствии с федеральной информационной адресной системой виде			Российская Федерация, 422737, Республика Татарстан (Татарстан), район Высокогорский, сельское поселение Бирюлинское, село Бимери, улица Б.Красная, участок 92 А			
1.2.	Дополнительные сведения о местоположении земельного участка			-			

3. Сведения о характеристиках уточняемого земельного участка с кадастровым номером 16:16:050201:336 :		
№ п/п	Наименование характеристики	Значение характеристики
1	2	3
2.	Площадь земельного участка ± величина погрешности определения (вычисления) площади ( $P \pm \Delta P$ ), м2	$400 \pm 7$
3.	Формула, примененная для расчета предельной допустимой погрешности определения площади земельного участка, с подставленными значениями и итоговые (вычисленные) значения ( $\Delta P$ ), м2	$\Delta P = 3.5 * M_t * \sqrt{P} = 3.5 * 0,1 * \sqrt{400} = 7$
4.	Площадь земельного участка согласно сведениям Единого государственного реестра недвижимости ( $P_{\text{кад}}$ ), м2	400
5.	Оценка расхождения $P$ и $P_{\text{кад}}$ ( $P - P_{\text{кад}}$ ), м2	-
6.	Предельные минимальный и максимальный размеры земельного участка ( $P_{\text{мин}}$ и $P_{\text{макс}}$ ), м2	- -
7.	Кадастровый номер или иной государственный учетный номер (инвентарный) объекта недвижимости, расположенного на земельном участке	-
8.	Вид (виды) разрешенного использования	Для ведения личного подсобного хозяйства
8.1.	Дополнительные сведения об использовании земельного участка	-
9.	Сведения о земельных участках (землях общего пользования, территории общего пользования), посредством которых обеспечивается доступ	Земли общего пользования
10.	Иные сведения	-
4. Пояснения к сведениям об уточняемом земельном участке с кадастровым номером 16:16:050201:336 :		
1.	-	

## Сведения об уточняемых земельных участках, необходимые для исправления реестровых ошибок в сведениях о местоположении их границ

**1. Сведения о характерных точках границ уточняемого земельного участка  
с кадастровым номером 16:16:050201:24 :**

**Система координат МСК-16, Зона 1**

**Зона № 1**

Обозначение характерных точек границ	Координаты, м				Метод определения координат	Формулы, примененные для расчета средней квадратической погрешности определения координат характерных точек границ (Mt), с подставленными в такие формулы значениями и итоговые (вычисленные) значения Mt, м	Описание закрепле ния точки
	содержатся в Едином государственном реестре недвижимости		определены в результате выполнения комплексных кадастровых работ				
	X	Y	X	Y			
1	2	3	4	5	6	7	8
						-	
215	498086.40	1320915.90	498086.40	1320915.90	-	0.3	-
216	498085.90	1320946.20	498085.90	1320946.20	-	0.3	-
217	498074.20	1320945.50	498074.20	1320945.50	-	0.3	-
218	498073.90	1320949.10	498073.90	1320949.10	-	0.3	-
219	498064.90	1320948.90	498064.90	1320948.90	-	0.3	-
220	498064.90	1320938.00	498064.90	1320938.00	-	0.3	-
221	498063.10	1320938.00	498063.10	1320938.00	-	0.3	-
222	498060.20	1320915.60	498060.20	1320915.60	-	0.3	-
223	498055.80	1320856.60	498055.80	1320856.60	-	0.3	-
224	498081.80	1320854.00	498081.80	1320854.00	-	0.3	-
215	498086.40	1320915.90	498086.40	1320915.90	-	0.3	-

**2. Сведения о частях границ уточняемого земельного участка  
с кадастровым номером 16:16:050201:24 :**

Обозначение части границ		Горизонтальное проложение (S), м	Описание прохождения части границ	Сведения о согласовании местоположения границ (согласовано/спорное)
от т.	до т.			
1	2	3	4	5
215	216	30.30	-	-
216	217	11.72	-	-
217	218	3.61	-	-
218	219	9.00	-	-
219	220	10.90	-	-
220	221	1.80	-	-
221	222	22.59	-	-
222	223	59.16	-	-
223	224	26.13	-	-
224	215	62.07	-	-

<b>3. Сведения о характеристиках уточняемого земельного участка с кадастровым номером 16:16:050201:24 :</b>		
<b>№ п/п</b>	<b>Наименование характеристики</b>	<b>Значение характеристики</b>
<b>1</b>	<b>2</b>	<b>3</b>
1.	Адрес земельного участка	-
1.1.	Сведения о местоположении земельного участка (при отсутствии адреса) в структурированном в соответствии с федеральной информационной адресной системой виде	Российская Федерация, Республика Татарстан (Татарстан), район Высокогорский, село Бимери, улица Кирова, дом 38
1.2.	Дополнительные сведения о местоположении земельного участка	-
2.	Площадь земельного участка $\pm$ величина погрешности определения (вычисления) площади ( $P \pm \Delta P$ ), м2	$2324 \pm 17$
3.	Формула, примененная для расчета предельной допустимой погрешности определения площади земельного участка, с подставленными значениями и итоговые (вычисленные) значения ( $\Delta P$ ), м2	$\Delta P = 3.5 * M_t * \sqrt{P} = 3.5 * 0,1 * \sqrt{2324} = 17$
4.	Площадь земельного участка согласно сведениям Единого государственного реестра недвижимости ( $P_{\text{кад}}$ ), м2	2322
5.	Оценка расхождения $P$ и $P_{\text{кад}}$ ( $P - P_{\text{кад}}$ ), м2	2
6.	Предельные минимальный и максимальный размеры земельного участка ( $P_{\text{мин}}$ и $P_{\text{макс}}$ ), м2	- -
7.	Кадастровый номер или иной государственный учетный номер (инвентарный) объекта недвижимости, расположенного на земельном участке	-
8.	Вид (виды) разрешенного использования	Для ведения личного подсобного хозяйства
8.1.	Дополнительные сведения об использовании земельного участка	-
9.	Сведения о земельных участках (землях общего пользования, территории общего пользования), посредством которых обеспечивается доступ	Земли общего пользования
10.	Иные сведения	-
<b>4. Пояснения к сведениям об уточняемом земельном участке с кадастровым номером 16:16:050201:24 :</b>		
1.	-	

# Сведения об уточняемых земельных участках, необходимые для исправления реестровых ошибок в сведениях о местоположении их границ

**1. Сведения о характерных точках границ уточняемого земельного участка  
с кадастровым номером 16:16:050201:248 :**

**Система координат МСК-16, Зона 1**

**Зона № 1**

Обозначение характерных точек границ	Координаты, м				Метод определения координат	Формулы, примененные для расчета средней квадратической погрешности определения координат характерных точек границ (Mt), с подставленными в такие формулы значениями и итоговые (вычисленные) значения Mt, м	Описание закрепле ния точки
	содержатся в Едином государственном реестре недвижимости		определены в результате выполнения комплексных кадастровых работ				
	X	Y	X	Y			
1	2	3	4	5	6	7	8
						-	
225	497652.94	1320779.81	497652.94	1320779.81	-	0.1	-
226	497652.02	1320791.65	497652.02	1320791.65	-	0.1	-
227	497649.69	1320802.01	497649.69	1320802.01	-	0.1	-
228	497643.10	1320800.45	497643.10	1320800.45	-	0.1	-
229	497641.22	1320805.44	497641.22	1320805.44	-	0.1	-
230	497629.29	1320801.17	497629.29	1320801.17	-	0.1	-
231	497632.01	1320795.89	497632.01	1320795.89	-	0.1	-
232	497621.03	1320792.69	497621.03	1320792.69	-	0.1	-
233	497622.79	1320783.04	497622.79	1320783.04	-	0.1	-
234	497631.86	1320785.57	497631.86	1320785.57	-	0.1	-
235	497638.48	1320782.60	497638.48	1320782.60	-	0.1	-
236	497641.56	1320776.38	497641.56	1320776.38	-	0.1	-
225	497652.94	1320779.81	497652.94	1320779.81	-	0.1	-

**2. Сведения о частях границ уточняемого земельного участка  
с кадастровым номером 16:16:050201:248 :**

Обозначение части границ		Горизонтальное проложение (S), м	Описание прохождения части границ	Сведения о согласовании местоположения границ (согласовано/спорное)
от т.	до т.			
1	2	3	4	5
225	226	11.88	-	-
226	227	10.62	-	-
227	228	6.77	-	-
228	229	5.33	-	-
229	230	12.67	-	-
230	231	5.94	-	-
231	232	11.44	-	-
232	233	9.81	-	-
233	234	9.42	-	-
234	235	7.26	-	-
235	236	6.94	-	-

<b>2. Сведения о частях границ уточняемого земельного участка с кадастровым номером 16:16:050201:248 :</b>				
<b>Обозначение части границ</b>		<b>Горизонтальное проложение (S), м</b>	<b>Описание прохождения части границ</b>	<b>Сведения о согласовании местоположения границ (согласовано/спорное)</b>
<b>от т.</b>	<b>до т.</b>			
<b>1</b>	<b>2</b>	<b>3</b>	<b>4</b>	<b>5</b>
236	225	11.89	-	-
<b>3. Сведения о характеристиках уточняемого земельного участка с кадастровым номером 16:16:050201:248 :</b>				
<b>№ п/п</b>	<b>Наименование характеристики</b>		<b>Значение характеристики</b>	
<b>1</b>	<b>2</b>		<b>3</b>	
1.	Адрес земельного участка		-	
1.1.	Сведения о местоположении земельного участка (при отсутствии адреса) в структурированном в соответствии с федеральной информационной адресной системой виде		Российская Федерация, Республика Татарстан (Татарстан), район Высокогорский, село Бимери, улица Песочная, участок 8	
1.2.	Дополнительные сведения о местоположении земельного участка		-	
2.	Площадь земельного участка ± величина погрешности определения (вычисления) площади ( $P \pm \Delta P$ ), м <sup>2</sup>		555 ± 8	
3.	Формула, примененная для расчета предельной допустимой погрешности определения площади земельного участка, с подставленными значениями и итоговые (вычисленные) значения ( $\Delta P$ ), м <sup>2</sup>		$\Delta P = 3.5 * M_t * \sqrt{P} = 3.5 * 0,1 * \sqrt{555} = 8$	
4.	Площадь земельного участка согласно сведениям Единого государственного реестра недвижимости (Р <sub>кад</sub> ), м <sup>2</sup>		555	
5.	Оценка расхождения Р и Р <sub>кад</sub> (Р - Р <sub>кад</sub> ), м <sup>2</sup>		-	
6.	Предельные минимальный и максимальный размеры земельного участка (Р <sub>мин</sub> и Р <sub>макс</sub> ), м <sup>2</sup>		- -	
7.	Кадастровый номер или иной государственный учетный номер (инвентарный) объекта недвижимости, расположенного на земельном участке		-	
8.	Вид (виды) разрешенного использования		Для ведения личного подсобного хозяйства	
8.1.	Дополнительные сведения об использовании земельного участка		-	
9.	Сведения о земельных участках (землях общего пользования, территории общего пользования), посредством которых обеспечивается доступ		Земли общего пользования	
10.	Иные сведения		-	
<b>4. Пояснения к сведениям об уточняемом земельном участке с кадастровым номером 16:16:050201:248 :</b>				
1.	-			

## Сведения об уточняемых земельных участках, необходимые для исправления реестровых ошибок в сведениях о местоположении их границ

### 1. Сведения о характерных точках границ уточняемого земельного участка с кадастровым номером 16:16:050201:256 :

Система координат МСК-16, Зона 1

Зона № 1

Обозначение характерных точек границ	Координаты, м				Метод определения координат	Формулы, примененные для расчета средней квадратической погрешности определения координат характерных точек границ (Mt), с подставленными в такие формулы значениями и итоговые (вычисленные) значения Mt, м	Описание закрепле ния точки
	содержатся в Едином государственном реестре недвижимости		определены в результате выполнения комплексных кадастровых работ				
	X	Y	X	Y			
1	2	3	4	5	6	7	8
						-	
237	497684.08	1320788.30	497684.08	1320788.30	-	0.1	-
238	497680.00	1320788.51	497680.00	1320788.51	-	0.1	-
239	497679.38	1320793.65	497679.38	1320793.65	-	0.1	-
240	497670.81	1320793.58	497670.81	1320793.58	-	0.1	-
241	497670.81	1320793.20	497670.81	1320793.20	-	0.1	-
242	497673.48	1320777.56	497673.48	1320777.56	-	0.1	-
243	497683.43	1320777.21	497683.43	1320777.21	-	0.1	-
244	497683.82	1320780.78	497683.82	1320780.78	-	0.1	-
237	497684.08	1320788.30	497684.08	1320788.30	-	0.1	-

### 2. Сведения о частях границ уточняемого земельного участка с кадастровым номером 16:16:050201:256 :

Обозначение части границ		Горизонтальное проложение (S), м	Описание прохождения части границ	Сведения о согласовании местоположения границ (согласовано/спорное)
от т.	до т.			
1	2	3	4	5
237	238	4.09	-	-
238	239	5.18	-	-
239	240	8.57	-	-
240	241	0.38	-	-
241	242	15.87	-	-
242	243	9.96	-	-
243	244	3.59	-	-
244	237	7.52	-	-

### 3. Сведения о характеристиках уточняемого земельного участка с кадастровым номером 16:16:050201:256 :

№ п/п	Наименование характеристики	Значение характеристики
1	2	3
1.	Адрес земельного участка	-



<b>3. Сведения о характеристиках уточняемого земельного участка с кадастровым номером 16:16:050201:256 :</b>		
<b>№ п/п</b>	<b>Наименование характеристики</b>	<b>Значение характеристики</b>
<b>1</b>	<b>2</b>	<b>3</b>
1.1.	Сведения о местоположении земельного участка (при отсутствии адреса) в структурированном в соответствии с федеральной информационной адресной системой виде	Российская Федерация, Республика Татарстан (Татарстан), район Высокогорский, село Бимери, улица Песочная, участок 39
1.2.	Дополнительные сведения о местоположении земельного участка	-
2.	Площадь земельного участка $\pm$ величина погрешности определения (вычисления) площади ( $P \pm \Delta P$ ), м2	$169 \pm 5$
3.	Формула, примененная для расчета предельной допустимой погрешности определения площади земельного участка, с подставленными значениями и итоговые (вычисленные) значения ( $\Delta P$ ), м2	$\Delta P = 3.5 * M_t * \sqrt{P} = 3.5 * 0,1 * \sqrt{169} = 5$
4.	Площадь земельного участка согласно сведениям Единого государственного реестра недвижимости ( $P_{\text{кад}}$ ), м2	168
5.	Оценка расхождения $P$ и $P_{\text{кад}}$ ( $P - P_{\text{кад}}$ ), м2	1
6.	Предельные минимальный и максимальный размеры земельного участка ( $P_{\text{мин}}$ и $P_{\text{макс}}$ ), м2	- -
7.	Кадастровый номер или иной государственный учетный номер (инвентарный) объекта недвижимости, расположенного на земельном участке	-
8.	Вид (виды) разрешенного использования	Для ведения личного подсобного хозяйства
8.1.	Дополнительные сведения об использовании земельного участка	-
9.	Сведения о земельных участках (землях общего пользования, территории общего пользования), посредством которых обеспечивается доступ	Земли общего пользования
10.	Иные сведения	-
<b>4. Пояснения к сведениям об уточняемом земельном участке с кадастровым номером 16:16:050201:256 :</b>		
1.	-	

## Сведения об уточняемых земельных участках, необходимые для исправления реестровых ошибок в сведениях о местоположении их границ

**1. Сведения о характерных точках границ уточняемого земельного участка  
с кадастровым номером 16:16:050201:27 :**

**Система координат МСК-16, Зона 1**

**Зона № 1**

Обозначение характерных точек границ	Координаты, м				Метод определения координат	Формулы, примененные для расчета средней квадратической погрешности определения координат характерных точек границ (Mt), с подставленными в такие формулы значениями и итоговые (вычисленные) значения Mt, м	Описание закрепле ния точки
	содержатся в Едином государственном реестре недвижимости		определены в результате выполнения комплексных кадастровых работ				
	X	Y	X	Y			
1	2	3	4	5	6	7	8
						-	
245	498046.70	1320869.50	498046.70	1320869.50	-	0.3	-
246	498052.10	1320923.90	498052.10	1320923.90	-	0.3	-
247	498052.60	1320939.20	498052.60	1320939.20	-	0.3	-
248	498053.60	1320939.20	498053.60	1320939.20	-	0.3	-
249	498053.80	1320949.90	498053.80	1320949.90	-	0.3	-
250	498044.30	1320950.30	498044.30	1320950.30	-	0.3	-
251	498044.00	1320946.10	498044.00	1320946.10	-	0.3	-
252	498032.50	1320947.00	498032.50	1320947.00	-	0.3	-
253	498026.60	1320876.70	498026.60	1320876.70	-	0.3	-
245	498046.70	1320869.50	498046.70	1320869.50	-	0.3	-

**2. Сведения о частях границ уточняемого земельного участка  
с кадастровым номером 16:16:050201:27 :**

Обозначение части границ		Горизонтальное проложение (S), м	Описание прохождения части границ	Сведения о согласовании местоположения границ (согласовано/спорное)
от т.	до т.			
1	2	3	4	5
245	246	54.67	-	-
246	247	15.31	-	-
247	248	1.00	-	-
248	249	10.70	-	-
249	250	9.51	-	-
250	251	4.21	-	-
251	252	11.54	-	-
252	253	70.55	-	-
253	245	21.35	-	-

**3. Сведения о характеристиках уточняемого земельного участка  
с кадастровым номером 16:16:050201:27 :**

№ п/п	Наименование характеристики	Значение характеристики
1	2	3
1.	Адрес земельного участка	-

3. Сведения о характеристиках уточняемого земельного участка с кадастровым номером 16:16:050201:27 :		
№ п/п	Наименование характеристики	Значение характеристики
1	2	3
1.1.	Сведения о местоположении земельного участка (при отсутствии адреса) в структурированном в соответствии с федеральной информационной адресной системой виде	Российская Федерация, Республика Татарстан (Татарстан), район Высокогорский, село Бимери, улица Кирова, дом 36
1.2.	Дополнительные сведения о местоположении земельного участка	-
2.	Площадь земельного участка $\pm$ величина погрешности определения (вычисления) площади ( $P \pm \Delta P$ ), м2	$1590 \pm 14$
3.	Формула, примененная для расчета предельной допустимой погрешности определения площади земельного участка, с подставленными значениями и итоговые (вычисленные) значения ( $\Delta P$ ), м2	$\Delta P = 3.5 * M_t * \sqrt{P} = 3.5 * 0,1 * \sqrt{1590} = 14$
4.	Площадь земельного участка согласно сведениям Единого государственного реестра недвижимости ( $P_{\text{кад}}$ ), м2	1583
5.	Оценка расхождения $P$ и $P_{\text{кад}}$ ( $P - P_{\text{кад}}$ ), м2	7
6.	Предельные минимальный и максимальный размеры земельного участка ( $P_{\text{мин}}$ и $P_{\text{макс}}$ ), м2	- -
7.	Кадастровый номер или иной государственный учетный номер (инвентарный) объекта недвижимости, расположенного на земельном участке	-
8.	Вид (виды) разрешенного использования	Для ведения личного подсобного хозяйства
8.1.	Дополнительные сведения об использовании земельного участка	-
9.	Сведения о земельных участках (землях общего пользования, территории общего пользования), посредством которых обеспечивается доступ	Земли общего пользования
10.	Иные сведения	-
4. Пояснения к сведениям об уточняемом земельном участке с кадастровым номером 16:16:050201:27 :		
1.	-	

# Сведения об уточняемых земельных участках, необходимые для исправления реестровых ошибок в сведениях о местоположении их границ

1. Сведения о характерных точках границ уточняемого земельного участка с кадастровым номером 16:16:050201:273 :

Система координат МСК-16, Зона 1

Зона № 1

Обозначение характерных точек границ	Координаты, м				Метод определения координат	Формулы, примененные для расчета средней квадратической погрешности определения координат характерных точек границ (Mt), с подставленными в такие формулы значениями и итоговые (вычисленные) значения Mt, м	Описание закрепле ния точки
	содержатся в Едином государственном реестре недвижимости		определены в результате выполнения комплексных кадастровых работ				
	X	Y	X	Y			
1	2	3	4	5	6	7	8
						-	
254	497790.16	1320788.89	497790.16	1320788.89	-	0.1	Долговремен ный межевой знак
255	497790.75	1320779.36	497790.75	1320779.36	-	0.1	Долговремен ный межевой знак
256	497791.07	1320777.13	497791.07	1320777.13	-	0.1	Долговремен ный межевой знак
257	497791.09	1320774.19	497791.09	1320774.19	-	0.1	Долговремен ный межевой знак
258	497791.19	1320771.74	497791.19	1320771.74	-	0.1	Долговремен ный межевой знак
259	497791.81	1320768.60	497791.81	1320768.60	-	0.1	Долговремен ный межевой знак
260	497794.00	1320765.11	497794.00	1320765.11	-	0.1	Долговремен ный межевой знак
261	497794.64	1320760.80	497794.64	1320760.80	-	0.1	Долговремен ный межевой знак
262	497793.47	1320759.57	497793.47	1320759.57	-	0.1	Долговремен ный межевой знак
263	497795.55	1320746.44	497795.55	1320746.44	-	0.1	Долговремен ный межевой знак
264	497798.92	1320729.82	497798.92	1320729.82	-	0.1	Долговремен ный межевой знак

1. Сведения о характерных точках границ уточняемого земельного участка с кадастровым номером 16:16:050201:273 :							
Система координат МСК-16, Зона 1						Зона № 1	
Обозначение характерных точек границ	Координаты, м				Метод определения координат	Формулы, примененные для расчета средней квадратической погрешности определения координат характерных точек границ (Mt), с подставленными в такие формулы значениями и итоговые (вычисленные) значения Mt, м	Описание закрепле ния точки
	содержатся в Едином государственном реестре недвижимости		определены в результате выполнения комплексных кадастровых работ				
	X	Y	X	Y			
1	2	3	4	5	6	7	8
265	497801.24	1320724.03	497801.24	1320724.03	-	0.1	Долговремен ный межевой знак
266	497810.08	1320730.48	497810.08	1320730.48	-	0.1	Долговремен ный межевой знак
267	497808.84	1320735.54	497808.84	1320735.54	-	0.1	Долговремен ный межевой знак
268	497806.37	1320755.58	497806.37	1320755.58	-	0.1	Долговремен ный межевой знак
269	497807.42	1320756.88	497807.42	1320756.88	-	0.1	Долговремен ный межевой знак
270	497806.24	1320768.40	497806.24	1320768.40	-	0.1	Долговремен ный межевой знак
271	497806.69	1320771.36	497806.69	1320771.36	-	0.1	Долговремен ный межевой знак
272	497802.67	1320788.84	497802.67	1320788.84	-	0.1	Долговремен ный межевой знак
273	497799.76	1320789.02	497799.76	1320789.02	-	0.1	Долговремен ный межевой знак
254	497790.16	1320788.89	497790.16	1320788.89	-	0.1	Долговремен ный межевой знак
2. Сведения о частях границ уточняемого земельного участка с кадастровым номером 16:16:050201:273 :							
Обозначение части границ		Горизонтальное проложение (S), м	Описание прохождения части границ	Сведения о согласовании местоположения границ (согласовано/спорное)			
от т.	до т.						
1	2	3	4	5			
254	255	9.55	-	-			

2. Сведения о частях границ уточняемого земельного участка с кадастровым номером 16:16:050201:273 :				
Обозначение части границ		Горизонтальное проложение (S), м	Описание прохождения части границ	Сведения о согласовании местоположения границ (согласовано/спорное)
от т.	до т.			
1	2	3	4	5
255	256	2.25	-	-
256	257	2.94	-	-
257	258	2.45	-	-
258	259	3.20	-	-
259	260	4.12	-	-
260	261	4.36	-	-
261	262	1.70	-	-
262	263	13.29	-	-
263	264	16.96	-	-
264	265	6.24	-	-
265	266	10.94	-	-
266	267	5.21	-	-
267	268	20.19	-	-
268	269	1.67	-	-
269	270	11.58	-	-
270	271	2.99	-	-
271	272	17.94	-	-
272	273	2.92	-	-
273	254	9.60	-	-
3. Сведения о характеристиках уточняемого земельного участка с кадастровым номером 16:16:050201:273 :				
№ п/п	Наименование характеристики		Значение характеристики	
1	2		3	
1.	Адрес земельного участка		-	
1.1.	Сведения о местоположении земельного участка (при отсутствии адреса) в структурированном в соответствии с федеральной информационной адресной системой виде		Российская Федерация, Республика Татарстан (Татарстан), район Высокогорский, село Бимери, улица Песочная, участок 20	
1.2.	Дополнительные сведения о местоположении земельного участка		-	
2.	Площадь земельного участка ± величина погрешности определения (вычисления) площади ( $P \pm \Delta P$ ), м <sup>2</sup>		786 ± 10	
3.	Формула, примененная для расчета предельной допустимой погрешности определения площади земельного участка, с подставленными значениями и итоговые (вычисленные) значения ( $\Delta P$ ), м <sup>2</sup>		$\Delta P = 3.5 * M_t * \sqrt{P} = 3.5 * 0,1 * \sqrt{786} = 10$	
4.	Площадь земельного участка согласно сведениям Единого государственного реестра недвижимости (Р <sub>кад</sub> ), м <sup>2</sup>		786	
5.	Оценка расхождения Р и Р <sub>кад</sub> (Р - Р <sub>кад</sub> ), м <sup>2</sup>		-	
6.	Предельные минимальный и максимальный размеры земельного участка (Р <sub>мин</sub> и Р <sub>макс</sub> ), м <sup>2</sup>		-	
7.	Кадастровый номер или иной государственный учетный номер (инвентарный) объекта недвижимости, расположенного на земельном участке		-	

3. Сведения о характеристиках уточняемого земельного участка с кадастровым номером 16:16:050201:273 :		
№ п/п	Наименование характеристики	Значение характеристики
1	2	3
8.	Вид (виды) разрешенного использования	Для ведения личного подсобного хозяйства
8.1.	Дополнительные сведения об использовании земельного участка	-
9.	Сведения о земельных участках (землях общего пользования, территории общего пользования), посредством которых обеспечивается доступ	Земли общего пользования
10.	Иные сведения	-
4. Пояснения к сведениям об уточняемом земельном участке с кадастровым номером 16:16:050201:273 :		
1.	-	

## Сведения об уточняемых земельных участках, необходимые для исправления реестровых ошибок в сведениях о местоположении их границ

**1. Сведения о характерных точках границ уточняемого земельного участка  
с кадастровым номером 16:16:050201:28 :**

**Система координат МСК-16, Зона 1**

**Зона № 1**

Обозначение характерных точек границ	Координаты, м				Метод определения координат	Формулы, примененные для расчета средней квадратической погрешности определения координат характерных точек границ (Mt), с подставленными в такие формулы значениями и итоговые (вычисленные) значения Mt, м	Описание закрепле ния точки
	содержатся в Едином государственном реестре недвижимости		определены в результате выполнения комплексных кадастровых работ				
	X	Y	X	Y			
1	2	3	4	5	6	7	8
						-	
253	498026.60	1320876.70	498026.60	1320876.70	-	0.2	-
274	498029.58	1320912.21	498029.58	1320912.21	-	0.2	-
275	498032.40	1320946.00	498032.40	1320946.00	-	0.2	-
276	498022.94	1320946.28	498022.94	1320946.28	-	0.2	-
277	498022.93	1320949.16	498022.93	1320949.16	-	0.2	-
278	498015.86	1320949.62	498015.86	1320949.62	-	0.2	-
279	498015.65	1320946.38	498015.65	1320946.38	-	0.2	-
280	498004.08	1320946.50	498004.08	1320946.50	-	0.2	-
281	497999.71	1320883.09	497999.71	1320883.09	-	0.2	-
282	498012.26	1320878.99	498012.26	1320878.99	-	0.2	-
253	498026.60	1320876.70	498026.60	1320876.70	-	0.2	-

**2. Сведения о частях границ уточняемого земельного участка  
с кадастровым номером 16:16:050201:28 :**

Обозначение части границ		Горизонтальное проложение (S), м	Описание прохождения части границ	Сведения о согласовании местоположения границ (согласовано/спорное)
от т.	до т.			
1	2	3	4	5
253	274	35.63	-	-
274	275	33.91	-	-
275	276	9.46	-	-
276	277	2.88	-	-
277	278	7.08	-	-
278	279	3.25	-	-
279	280	11.57	-	-
280	281	63.56	-	-
281	282	13.20	-	-
282	253	14.52	-	-



<b>3. Сведения о характеристиках уточняемого земельного участка с кадастровым номером 16:16:050201:28 :</b>		
<b>№ п/п</b>	<b>Наименование характеристики</b>	<b>Значение характеристики</b>
<b>1</b>	<b>2</b>	<b>3</b>
1.	Адрес земельного участка	-
1.1.	Сведения о местоположении земельного участка (при отсутствии адреса) в структурированном в соответствии с федеральной информационной адресной системой виде	Российская Федерация, Республика Татарстан (Татарстан), район Высокогорский, участок 34
1.2.	Дополнительные сведения о местоположении земельного участка	-
2.	Площадь земельного участка $\pm$ величина погрешности определения (вычисления) площади ( $P \pm \Delta P$ ), м2	$1888 \pm 15$
3.	Формула, примененная для расчета предельной допустимой погрешности определения площади земельного участка, с подставленными значениями и итоговые (вычисленные) значения ( $\Delta P$ ), м2	$\Delta P = 3.5 * M_t * \sqrt{P} = 3.5 * 0,1 * \sqrt{1888} = 15$
4.	Площадь земельного участка согласно сведениям Единого государственного реестра недвижимости ( $P_{\text{кад}}$ ), м2	1888
5.	Оценка расхождения $P$ и $P_{\text{кад}}$ ( $P - P_{\text{кад}}$ ), м2	-
6.	Предельные минимальный и максимальный размеры земельного участка ( $P_{\text{мин}}$ и $P_{\text{макс}}$ ), м2	- -
7.	Кадастровый номер или иной государственный учетный номер (инвентарный) объекта недвижимости, расположенного на земельном участке	-
8.	Вид (виды) разрешенного использования	Для ведения личного подсобного хозяйства
8.1.	Дополнительные сведения об использовании земельного участка	-
9.	Сведения о земельных участках (землях общего пользования, территории общего пользования), посредством которых обеспечивается доступ	Земли общего пользования
10.	Иные сведения	-
<b>4. Пояснения к сведениям об уточняемом земельном участке с кадастровым номером 16:16:050201:28 :</b>		
1.	-	

# Сведения об уточняемых земельных участках, необходимые для исправления реестровых ошибок в сведениях о местоположении их границ

**1. Сведения о характерных точках границ уточняемого земельного участка  
с кадастровым номером 16:16:050201:280 :**

**Система координат МСК-16, Зона 1**

**Зона № 1**

Обозначение характерных точек границ	Координаты, м				Метод определения координат	Формулы, примененные для расчета средней квадратической погрешности определения координат характерных точек границ (Mt), с подставленными в такие формулы значениями и итоговые (вычисленные) значения Mt, м	Описание закрепле ния точек
	содержатся в Едином государственном реестре недвижимости		определены в результате выполнения комплексных кадастровых работ				
	X	Y	X	Y			
1	2	3	4	5	6	7	8
						-	
283	497866.33	1320770.22	497866.33	1320770.22	-	0.1	-
284	497867.16	1320773.30	497867.16	1320773.30	-	0.1	-
285	497868.97	1320786.64	497868.97	1320786.64	-	0.1	-
286	497861.73	1320788.53	497861.73	1320788.53	-	0.1	-
287	497863.52	1320798.56	497863.52	1320798.56	-	0.1	-
288	497855.90	1320799.29	497855.90	1320799.29	-	0.1	-
289	497843.97	1320799.20	497843.97	1320799.20	-	0.1	-
290	497843.05	1320799.71	497843.05	1320799.71	-	0.1	-
291	497826.67	1320799.23	497826.67	1320799.23	-	0.1	-
292	497828.02	1320786.28	497828.02	1320786.28	-	0.1	-
293	497827.76	1320781.37	497827.76	1320781.37	-	0.1	-
294	497831.91	1320781.28	497831.91	1320781.28	-	0.1	-
295	497836.38	1320781.85	497836.38	1320781.85	-	0.1	-
296	497841.48	1320788.47	497841.48	1320788.47	-	0.1	-
297	497842.42	1320779.50	497842.42	1320779.50	-	0.1	-
298	497842.86	1320772.03	497842.86	1320772.03	-	0.1	-
283	497866.33	1320770.22	497866.33	1320770.22	-	0.1	-

**2. Сведения о частях границ уточняемого земельного участка  
с кадастровым номером 16:16:050201:280 :**

Обозначение части границ		Горизонтальное проложение (S), м	Описание прохождения части границ	Сведения о согласовании местоположения границ (согласовано/спорное)
от т.	до т.			
1	2	3	4	5
283	284	3.19	-	-
284	285	13.46	-	-
285	286	7.48	-	-
286	287	10.19	-	-
287	288	7.65	-	-
288	289	11.93	-	-
289	290	1.05	-	-

<b>2. Сведения о частях границ уточняемого земельного участка с кадастровым номером 16:16:050201:280 :</b>				
Обозначение части границ		Горизонтальное проложение (S), м	Описание прохождения части границ	Сведения о согласовании местоположения границ (согласовано/спорное)
от т.	до т.			
1	2	3	4	5
290	291	16.39	-	-
291	292	13.02	-	-
292	293	4.92	-	-
293	294	4.15	-	-
294	295	4.51	-	-
295	296	8.36	-	-
296	297	9.02	-	-
297	298	7.48	-	-
298	283	23.54	-	-
<b>3. Сведения о характеристиках уточняемого земельного участка с кадастровым номером 16:16:050201:280 :</b>				
№ п/п	Наименование характеристики		Значение характеристики	
1	2		3	
1.	Адрес земельного участка		-	
1.1.	Сведения о местоположении земельного участка (при отсутствии адреса) в структурированном в соответствии с федеральной информационной адресной системой виде		Российская Федерация, Республика Татарстан (Татарстан), район Высокогорский, село Бимери, улица Песочная, участок 16	
1.2.	Дополнительные сведения о местоположении земельного участка		-	
2.	Площадь земельного участка ± величина погрешности определения (вычисления) площади ( $P \pm \Delta P$ ), м <sup>2</sup>		900 ± 10	
3.	Формула, примененная для расчета предельной допустимой погрешности определения площади земельного участка, с подставленными значениями и итоговые (вычисленные) значения ( $\Delta P$ ), м <sup>2</sup>		$\Delta P = 3.5 * M_t * \sqrt{P} = 3.5 * 0,1 * \sqrt{900} = 10$	
4.	Площадь земельного участка согласно сведениям Единого государственного реестра недвижимости (Ркад), м <sup>2</sup>		900	
5.	Оценка расхождения P и Ркад ( $P - P_{кад}$ ), м <sup>2</sup>		-	
6.	Предельные минимальный и максимальный размеры земельного участка ( $P_{мин}$ и $P_{макс}$ ), м <sup>2</sup>		- -	
7.	Кадастровый номер или иной государственный учетный номер (инвентарный) объекта недвижимости, расположенного на земельном участке		-	
8.	Вид (виды) разрешенного использования		Для ведения личного подсобного хозяйства	
8.1.	Дополнительные сведения об использовании земельного участка		-	
9.	Сведения о земельных участках (землях общего пользования, территории общего пользования), посредством которых обеспечивается доступ		Земли общего пользования	
10.	Иные сведения		-	
<b>4. Пояснения к сведениям об уточняемом земельном участке с кадастровым номером 16:16:050201:280 :</b>				
1.	-			

# Сведения об уточняемых земельных участках, необходимые для исправления реестровых ошибок в сведениях о местоположении их границ

**1. Сведения о характерных точках границ уточняемого земельного участка  
с кадастровым номером 16:16:050201:283 :**

**Система координат МСК-16, Зона 1**

**Зона № 1**

Обозначение характерных точек границ	Координаты, м				Метод определения координат	Формулы, примененные для расчета средней квадратической погрешности определения координат характерных точек границ (Mt), с подставленными в такие формулы значениями и итоговые (вычисленные) значения Mt, м	Описание закрепле ния точки
	содержатся в Едином государственном реестре недвижимости		определены в результате выполнения комплексных кадастровых работ				
	X	Y	X	Y			
1	2	3	4	5	6	7	8
						-	
299	497929.70	1320765.70	497929.70	1320765.70	-	0.3	-
300	497934.90	1320783.60	497934.90	1320783.60	-	0.3	-
301	497908.90	1320792.70	497908.90	1320792.70	-	0.3	-
302	497903.00	1320785.80	497903.00	1320785.80	-	0.3	-
303	497900.80	1320782.20	497900.80	1320782.20	-	0.3	-
304	497898.40	1320776.40	497898.40	1320776.40	-	0.3	-
299	497929.70	1320765.70	497929.70	1320765.70	-	0.3	-

**2. Сведения о частях границ уточняемого земельного участка  
с кадастровым номером 16:16:050201:283 :**

Обозначение части границ		Горизонтальное проложение (S), м	Описание прохождения части границ	Сведения о согласовании местоположения границ (согласовано/спорное)
от т.	до т.			
1	2	3	4	5
299	300	18.64	-	-
300	301	27.55	-	-
301	302	9.08	-	-
302	303	4.22	-	-
303	304	6.28	-	-
304	299	33.08	-	-

**3. Сведения о характеристиках уточняемого земельного участка  
с кадастровым номером 16:16:050201:283 :**

№ п/п	Наименование характеристики	Значение характеристики
1	2	3
1.	Адрес земельного участка	-
1.1.	Сведения о местоположении земельного участка (при отсутствии адреса) в структурированном в соответствии с федеральной информационной адресной системой виде	Российская Федерация, Республика Татарстан (Татарстан), район Высокогорский, село Бимери, улица Песочная, участок 6
1.2.	Дополнительные сведения о местоположении земельного участка	-
2.	Площадь земельного участка ± величина погрешности определения (вычисления) площади ( $P \pm \Delta P$ ), м <sup>2</sup>	582 ± 8

<b>3. Сведения о характеристиках уточняемого земельного участка с кадастровым номером 16:16:050201:283 :</b>		
<b>№ п/п</b>	<b>Наименование характеристики</b>	<b>Значение характеристики</b>
<b>1</b>	<b>2</b>	<b>3</b>
3.	Формула, примененная для расчета предельной допустимой погрешности определения площади земельного участка, с подставленными значениями и итоговые (вычисленные) значения ( $\Delta P$ ), м2	$\Delta P = 3.5 * M_t * \sqrt{P} = 3.5 * 0,1 * \sqrt{582} = 8$
4.	Площадь земельного участка согласно сведениям Единого государственного реестра недвижимости (Ркад), м2	583
5.	Оценка расхождения Р и Ркад (Р - Ркад), м2	1
6.	Предельные минимальный и максимальный размеры земельного участка (Рмин и Рмакс), м2	- -
7.	Кадастровый номер или иной государственный учетный номер (инвентарный) объекта недвижимости, расположенного на земельном участке	-
8.	Вид (виды) разрешенного использования	Для ведения личного подсобного хозяйства
8.1.	Дополнительные сведения об использовании земельного участка	-
9.	Сведения о земельных участках (землях общего пользования, территории общего пользования), посредством которых обеспечивается доступ	Земли общего пользования
10.	Иные сведения	-
<b>4. Пояснения к сведениям об уточняемом земельном участке с кадастровым номером 16:16:050201:283 :</b>		
1.	-	

## Сведения об уточняемых земельных участках, необходимые для исправления реестровых ошибок в сведениях о местоположении их границ

**1. Сведения о характерных точках границ уточняемого земельного участка  
с кадастровым номером 16:16:050201:293 :**

**Система координат МСК-16, Зона 1**

**Зона № 1**

Обозначение характерных точек границ	Координаты, м				Метод определения координат	Формулы, примененные для расчета средней квадратической погрешности определения координат характерных точек границ (Mt), с подставленными в такие формулы значениями и итоговые (вычисленные) значения Mt, м	Описание закрепле ния точки
	содержатся в Едином государственном реестре недвижимости		определены в результате выполнения комплексных кадастровых работ				
	X	Y	X	Y			
1	2	3	4	5	6	7	8
						-	
305	497816.00	1320800.20	497816.00	1320800.20	-	0.3	-
306	497821.80	1320800.60	497821.80	1320800.60	-	0.3	-
307	497821.40	1320806.30	497821.40	1320806.30	-	0.3	-
308	497815.70	1320806.00	497815.70	1320806.00	-	0.3	-
305	497816.00	1320800.20	497816.00	1320800.20	-	0.3	-

**2. Сведения о частях границ уточняемого земельного участка  
с кадастровым номером 16:16:050201:293 :**

Обозначение части границ		Горизонтальное проложение (S), м	Описание прохождения части границ	Сведения о согласовании местоположения границ (согласовано/спорное)
от т.	до т.			
1	2	3	4	5
305	306	5.81	-	-
306	307	5.71	-	-
307	308	5.71	-	-
308	305	5.81	-	-

**3. Сведения о характеристиках уточняемого земельного участка  
с кадастровым номером 16:16:050201:293 :**

№ п/п	Наименование характеристики	Значение характеристики
1	2	3
1.	Адрес земельного участка	-
1.1.	Сведения о местоположении земельного участка (при отсутствии адреса) в структурированном в соответствии с федеральной информационной адресной системой виде	Российская Федерация, Республика Татарстан (Татарстан), район Высокогорский, село Бимери, улица Песочная, участок 64
1.2.	Дополнительные сведения о местоположении земельного участка	-
2.	Площадь земельного участка $\pm$ величина погрешности определения (вычисления) площади ( $P \pm \Delta P$ ), м <sup>2</sup>	$33 \pm 2$
3.	Формула, примененная для расчета предельной допустимой погрешности определения площади земельного участка, с подставленными значениями и итоговые (вычисленные) значения ( $\Delta P$ ), м <sup>2</sup>	$\Delta P = 3.5 * Mt * \sqrt{P} = 3.5 * 0,1 * \sqrt{33} = 2$
4.	Площадь земельного участка согласно сведениям Единого государственного реестра недвижимости ( $P_{\text{кад}}$ ), м <sup>2</sup>	35

<b>3. Сведения о характеристиках уточняемого земельного участка с кадастровым номером 16:16:050201:293 :</b>		
<b>№ п/п</b>	<b>Наименование характеристики</b>	<b>Значение характеристики</b>
<b>1</b>	<b>2</b>	<b>3</b>
5.	Оценка расхождения Р и Ркад (Р - Ркад), м2	2
6.	Предельные минимальный и максимальный размеры земельного участка (Рмин и Рмакс), м2	- -
7.	Кадастровый номер или иной государственный учетный номер (инвентарный) объекта недвижимости, расположенного на земельном участке	-
8.	Вид (виды) разрешенного использования	Для размещения трансформаторного пункта
8.1.	Дополнительные сведения об использовании земельного участка	-
9.	Сведения о земельных участках (землях общего пользования, территории общего пользования), посредством которых обеспечивается доступ	Земли общего пользования
10.	Иные сведения	-
<b>4. Пояснения к сведениям об уточняемом земельном участке с кадастровым номером 16:16:050201:293 :</b>		
1.	-	

## Сведения об уточняемых земельных участках, необходимые для исправления реестровых ошибок в сведениях о местоположении их границ

**1. Сведения о характерных точках границ уточняемого земельного участка  
с кадастровым номером 16:16:050201:295 :**

**Система координат МСК-16, Зона 1**

**Зона № 1**

Обозначение характерных точек границ	Координаты, м				Метод определения координат	Формулы, примененные для расчета средней квадратической погрешности определения координат характерных точек границ (Mt), с подставленными в такие формулы значениями и итоговые (вычисленные) значения Mt, м	Описание закрепле ния точки
	содержатся в Едином государственном реестре недвижимости		определены в результате выполнения комплексных кадастровых работ				
	X	Y	X	Y			
1	2	3	4	5	6	7	8
						-	
309	497635.94	1320984.18	497635.94	1320984.18	-	-	-
310	497656.54	1320983.34	497656.54	1320983.34	-	-	-
311	497661.40	1321040.50	497661.40	1321040.50	-	-	-
312	497639.24	1321040.82	497639.24	1321040.82	-	-	-
309	497635.94	1320984.18	497635.94	1320984.18	-	-	-

**2. Сведения о частях границ уточняемого земельного участка  
с кадастровым номером 16:16:050201:295 :**

Обозначение части границ		Горизонтальное проложение (S), м	Описание прохождения части границ	Сведения о согласовании местоположения границ (согласовано/спорное)
от т.	до т.			
1	2	3	4	5
309	310	20.62	-	-
310	311	57.37	-	-
311	312	22.16	-	-
312	309	56.74	-	-

**3. Сведения о характеристиках уточняемого земельного участка  
с кадастровым номером 16:16:050201:295 :**

№ п/п	Наименование характеристики	Значение характеристики
1	2	3
1.	Адрес земельного участка	-
1.1.	Сведения о местоположении земельного участка (при отсутствии адреса) в структурированном в соответствии с федеральной информационной адресной системой виде	Российская Федерация, Республика Татарстан (Татарстан), район Высокогорский, сельское поселение Бирюлинское, участок 5а
1.2.	Дополнительные сведения о местоположении земельного участка	-
2.	Площадь земельного участка ± величина погрешности определения (вычисления) площади ( $P \pm \Delta P$ ), м <sup>2</sup>	1219 ± 12
3.	Формула, примененная для расчета предельной допустимой погрешности определения площади земельного участка, с подставленными значениями и итоговые (вычисленные) значения ( $\Delta P$ ), м <sup>2</sup>	$\Delta P = 3.5 * M_t * \sqrt{P} = 3.5 * 0,1 * \sqrt{1219} = 12$
4.	Площадь земельного участка согласно сведениям Единого государственного реестра недвижимости ( $P_{\text{кад}}$ ), м <sup>2</sup>	1219



<b>3. Сведения о характеристиках уточняемого земельного участка с кадастровым номером 16:16:050201:295 :</b>		
<b>№ п/п</b>	<b>Наименование характеристики</b>	<b>Значение характеристики</b>
<b>1</b>	<b>2</b>	<b>3</b>
5.	Оценка расхождения Р и Ркад (Р - Ркад), м2	-
6.	Предельные минимальный и максимальный размеры земельного участка (Рмин и Рмакс), м2	- -
7.	Кадастровый номер или иной государственный учетный номер (инвентарный) объекта недвижимости, расположенного на земельном участке	-
8.	Вид (виды) разрешенного использования	Ведение личного подсобного хозяйства
8.1.	Дополнительные сведения об использовании земельного участка	-
9.	Сведения о земельных участках (землях общего пользования, территории общего пользования), посредством которых обеспечивается доступ	Земли общего пользования
10.	Иные сведения	-
<b>4. Пояснения к сведениям об уточняемом земельном участке с кадастровым номером 16:16:050201:295 :</b>		
1.	-	

# Сведения об уточняемых земельных участках, необходимые для исправления реестровых ошибок в сведениях о местоположении их границ

1. Сведения о характерных точках границ уточняемого земельного участка с кадастровым номером 16:16:050201:335 :

Система координат МСК-16, Зона 1

Зона № 1

Обозначение характерных точек границ	Координаты, м				Метод определения координат	Формулы, примененные для расчета средней квадратической погрешности определения координат характерных точек границ (Mt), с подставленными в такие формулы значениями и итоговые (вычисленные) значения Mt, м	Описание закрепле ния точки
	содержатся в Едином государственном реестре недвижимости		определены в результате выполнения комплексных кадастровых работ				
	X	Y	X	Y			
1	2	3	4	5	6	7	8
						-	
313	497736.93	1320821.04	497736.93	1320821.04	-	0.2	Закрепление отсутствует
314	497736.71	1320833.91	497736.71	1320833.91	-	0.2	Закрепление отсутствует
315	497686.31	1320833.77	497686.31	1320833.77	-	0.2	Закрепление отсутствует
316	497686.59	1320820.93	497686.59	1320820.93	-	0.2	Закрепление отсутствует
317	497693.46	1320820.95	497693.46	1320820.95	-	0.2	Закрепление отсутствует
318	497693.47	1320818.86	497693.47	1320818.86	-	0.2	Закрепление отсутствует
319	497697.38	1320818.88	497697.38	1320818.88	-	0.2	Закрепление отсутствует
320	497697.35	1320820.96	497697.35	1320820.96	-	0.2	Закрепление отсутствует
321	497710.51	1320820.99	497710.51	1320820.99	-	0.2	Закрепление отсутствует
322	497710.52	1320818.91	497710.52	1320818.91	-	0.2	Закрепление отсутствует
323	497714.40	1320818.92	497714.40	1320818.92	-	0.2	Закрепление отсутствует
324	497714.40	1320821.00	497714.40	1320821.00	-	0.2	Закрепление отсутствует
325	497725.65	1320821.03	497725.65	1320821.03	-	0.2	Закрепление отсутствует
326	497725.65	1320818.95	497725.65	1320818.95	-	0.2	Закрепление отсутствует
327	497729.54	1320818.96	497729.54	1320818.96	-	0.2	Закрепление отсутствует
328	497729.54	1320821.04	497729.54	1320821.04	-	0.2	Закрепление отсутствует
313	497736.93	1320821.04	497736.93	1320821.04	-	0.2	Закрепление отсутствует

2. Сведения о частях границ уточняемого земельного участка с кадастровым номером 16:16:050201:335 :

Обозначение части границ		Горизонтальное проложение (S), м	Описание прохождения части границ	Сведения о согласовании местоположения границ (согласовано/спорное)
от т.	до т.			
1	2	3	4	5
313	314	12.87	-	-

2. Сведения о частях границ уточняемого земельного участка с кадастровым номером 16:16:050201:335 :				
Обозначение части границ		Горизонтальное проложение (S), м	Описание прохождения части границ	Сведения о согласовании местоположения границ (согласовано/спорное)
от т.	до т.			
1	2	3	4	5
314	315	50.40	-	-
315	316	12.84	-	-
316	317	6.87	-	-
317	318	2.09	-	-
318	319	3.91	-	-
319	320	2.08	-	-
320	321	13.16	-	-
321	322	2.08	-	-
322	323	3.88	-	-
323	324	2.08	-	-
324	325	11.25	-	-
325	326	2.08	-	-
326	327	3.89	-	-
327	328	2.08	-	-
328	313	7.39	-	-
3. Сведения о характеристиках уточняемого земельного участка с кадастровым номером 16:16:050201:335 :				
№ п/п	Наименование характеристики	Значение характеристики		
1	2	3		
1.	Адрес земельного участка	-		
1.1.	Сведения о местоположении земельного участка (при отсутствии адреса) в структурированном в соответствии с федеральной информационной адресной системой виде	Российская Федерация, Республика Татарстан (Татарстан), район Высокогорский, село Бимери, улица Песочная, участок 1		
1.2.	Дополнительные сведения о местоположении земельного участка	-		
2.	Площадь земельного участка ± величина погрешности определения (вычисления) площади ( $P \pm \Delta P$ ), м <sup>2</sup>	$671 \pm 9$		
3.	Формула, примененная для расчета предельной допустимой погрешности определения площади земельного участка, с подставленными значениями и итоговые (вычисленные) значения ( $\Delta P$ ), м <sup>2</sup>	$\Delta P = 3.5 * M_t * \sqrt{P} = 3.5 * 0,1 * \sqrt{671} = 9$		
4.	Площадь земельного участка согласно сведениям Единого государственного реестра недвижимости (Ркад), м <sup>2</sup>	671		
5.	Оценка расхождения Р и Ркад ( $P - P_{кад}$ ), м <sup>2</sup>	-		
6.	Предельные минимальный и максимальный размеры земельного участка ( $R_{мин}$ и $R_{макс}$ ), м <sup>2</sup>	-		
7.	Кадастровый номер или иной государственный учетный номер (инвентарный) объекта недвижимости, расположенного на земельном участке	-		
8.	Вид (виды) разрешенного использования	Под размещение многоквартирного дома		
8.1.	Дополнительные сведения об использовании земельного участка	-		

3. Сведения о характеристиках уточняемого земельного участка с кадастровым номером 16:16:050201:335 :		
№ п/п	Наименование характеристики	Значение характеристики
1	2	3
9.	Сведения о земельных участках (землях общего пользования, территории общего пользования), посредством которых обеспечивается доступ	Земли общего пользования
10.	Иные сведения	-
4. Пояснения к сведениям об уточняемом земельном участке с кадастровым номером 16:16:050201:335 :		
1.	-	

# Сведения об уточняемых земельных участках, необходимые для исправления реестровых ошибок в сведениях о местоположении их границ

**1. Сведения о характерных точках границ уточняемого земельного участка  
с кадастровым номером 16:16:050201:31 :**

**Система координат МСК-16, Зона 1**

**Зона № 1**

Обозначение характерных точек границ	Координаты, м				Метод определения координат	Формулы, примененные для расчета средней квадратической погрешности определения координат характерных точек границ (Mt), с подставленными в такие формулы значениями и итоговые (вычисленные) значения Mt, м	Описание закрепле ния точки
	содержатся в Едином государственном реестре недвижимости		определены в результате выполнения комплексных кадастровых работ				
	X	Y	X	Y			
1	2	3	4	5	6	7	8
						-	
329	497989.10	1320951.60	497989.10	1320951.60	-	0.3	-
330	497966.50	1320953.10	497966.50	1320953.10	-	0.3	-
331	497960.10	1320952.80	497960.10	1320952.80	-	0.3	-
332	497959.70	1320933.10	497959.70	1320933.10	-	0.3	-
333	497944.90	1320932.10	497944.90	1320932.10	-	0.3	-
334	497944.70	1320905.90	497944.70	1320905.90	-	0.3	-
335	497945.40	1320901.80	497945.40	1320901.80	-	0.3	-
336	497947.90	1320898.50	497947.90	1320898.50	-	0.3	-
337	497951.80	1320897.40	497951.80	1320897.40	-	0.3	-
338	497966.30	1320896.80	497966.30	1320896.80	-	0.3	-
339	497972.90	1320897.80	497972.90	1320897.80	-	0.3	-
340	497981.00	1320898.60	497981.00	1320898.60	-	0.3	-
341	497987.60	1320908.60	497987.60	1320908.60	-	0.3	-
342	497991.30	1320928.90	497991.30	1320928.90	-	0.3	-
343	497991.50	1320928.90	497991.50	1320928.90	-	0.3	-
344	497992.50	1320934.60	497992.50	1320934.60	-	0.3	-
345	497992.00	1320934.70	497992.00	1320934.70	-	0.3	-
346	497993.70	1320947.90	497993.70	1320947.90	-	0.3	-
347	497989.10	1320948.10	497989.10	1320948.10	-	0.3	-
329	497989.10	1320951.60	497989.10	1320951.60	-	0.3	-

**2. Сведения о частях границ уточняемого земельного участка  
с кадастровым номером 16:16:050201:31 :**

Обозначение части границ		Горизонтальное проложение (S), м	Описание прохождения части границ	Сведения о согласовании местоположения границ (согласовано/спорное)
от т.	до т.			
1	2	3	4	5
329	330	22.65	-	-
330	331	6.41	-	-
331	332	19.70	-	-
332	333	14.83	-	-

2. Сведения о частях границ уточняемого земельного участка с кадастровым номером 16:16:050201:31 :				
Обозначение части границ		Горизонтальное проложение (S), м	Описание прохождения части границ	Сведения о согласовании местоположения границ (согласовано/спорное)
от т.	до т.			
1	2	3	4	5
333	334	26.20	-	-
334	335	4.16	-	-
335	336	4.14	-	-
336	337	4.05	-	-
337	338	14.51	-	-
338	339	6.68	-	-
339	340	8.14	-	-
340	341	11.98	-	-
341	342	20.63	-	-
342	343	0.20	-	-
343	344	5.79	-	-
344	345	0.51	-	-
345	346	13.31	-	-
346	347	4.60	-	-
347	329	3.50	-	-
3. Сведения о характеристиках уточняемого земельного участка с кадастровым номером 16:16:050201:31 :				
№ п/п	Наименование характеристики	Значение характеристики		
1	2	3		
1.	Адрес земельного участка	-		
1.1.	Сведения о местоположении земельного участка (при отсутствии адреса) в структурированном в соответствии с федеральной информационной адресной системой виде	Российская Федерация, Республика Татарстан (Татарстан), район Высокогорский, сельское поселение Бирюлинское, село Бимери, улица Кирова, участок 32		
1.2.	Дополнительные сведения о местоположении земельного участка	-		
2.	Площадь земельного участка ± величина погрешности определения (вычисления) площади ( $P \pm \Delta P$ ), м2	$2142 \pm 16$		
3.	Формула, примененная для расчета предельной допустимой погрешности определения площади земельного участка, с подставленными значениями и итоговые (вычисленные) значения ( $\Delta P$ ), м2	$\Delta P = 3.5 * M_t * \sqrt{P} = 3.5 * 0,1 * \sqrt{2142} = 16$		
4.	Площадь земельного участка согласно сведениям Единого государственного реестра недвижимости (Ркад), м2	2088		
5.	Оценка расхождения Р и Ркад ( $P - P_{кад}$ ), м2	54		
6.	Предельные минимальный и максимальный размеры земельного участка ( $R_{мин}$ и $R_{макс}$ ), м2	- -		
7.	Кадастровый номер или иной государственный учетный номер (инвентарный) объекта недвижимости, расположенного на земельном участке	-		
8.	Вид (виды) разрешенного использования	Для ведения личного подсобного хозяйства		
8.1.	Дополнительные сведения об использовании земельного участка	-		

3. Сведения о характеристиках уточняемого земельного участка с кадастровым номером 16:16:050201:31 :		
№ п/п	Наименование характеристики	Значение характеристики
1	2	3
9.	Сведения о земельных участках (землях общего пользования, территории общего пользования), посредством которых обеспечивается доступ	Земли общего пользования
10.	Иные сведения	-
4. Пояснения к сведениям об уточняемом земельном участке с кадастровым номером 16:16:050201:31 :		
1.	-	

## Сведения об уточняемых земельных участках, необходимые для исправления реестровых ошибок в сведениях о местоположении их границ

**1. Сведения о характерных точках границ уточняемого земельного участка  
с кадастровым номером 16:16:050201:310 :**

**Система координат МСК-16, Зона 1**

**Зона № 1**

Обозначение характерных точек границ	Координаты, м				Метод определения координат	Формулы, примененные для расчета средней квадратической погрешности определения координат характерных точек границ (Mt), с подставленными в такие формулы значениями и итоговые (вычисленные) значения Mt, м	Описание закрепле ния точки
	содержатся в Едином государственном реестре недвижимости		определены в результате выполнения комплексных кадастровых работ				
	X	Y	X	Y			
1	2	3	4	5	6	7	8
						-	
348	497830.55	1320828.48	497830.55	1320828.48	-	0.3	-
349	497836.48	1320828.53	497836.48	1320828.53	-	0.3	-
350	497836.35	1320834.01	497836.35	1320834.01	-	0.3	-
351	497830.55	1320833.96	497830.55	1320833.96	-	0.3	-
348	497830.55	1320828.48	497830.55	1320828.48	-	0.3	-

**2. Сведения о частях границ уточняемого земельного участка  
с кадастровым номером 16:16:050201:310 :**

Обозначение части границ		Горизонтальное проложение (S), м	Описание прохождения части границ	Сведения о согласовании местоположения границ (согласовано/спорное)
от т.	до т.			
1	2	3	4	5
348	349	5.93	-	-
349	350	5.48	-	-
350	351	5.80	-	-
351	348	5.48	-	-

**3. Сведения о характеристиках уточняемого земельного участка  
с кадастровым номером 16:16:050201:310 :**

№ п/п	Наименование характеристики	Значение характеристики
1	2	3
1.	Адрес земельного участка	-
1.1.	Сведения о местоположении земельного участка (при отсутствии адреса) в структурированном в соответствии с федеральной информационной адресной системой виде	-
1.2.	Дополнительные сведения о местоположении земельного участка	-
2.	Площадь земельного участка ± величина погрешности определения (вычисления) площади ( $P \pm \Delta P$ ), м2	$32 \pm 2$
3.	Формула, примененная для расчета предельной допустимой погрешности определения площади земельного участка, с подставленными значениями и итоговые (вычисленные) значения ( $\Delta P$ ), м2	$\Delta P = 3.5 * Mt * \sqrt{P} = 3.5 * 0.1 * \sqrt{32} = 2$
4.	Площадь земельного участка согласно сведениям Единого государственного реестра недвижимости (Ркад), м2	32
5.	Оценка расхождения Р и Ркад ( $P - P_{кад}$ ), м2	-



<b>3. Сведения о характеристиках уточняемого земельного участка с кадастровым номером 16:16:050201:310 :</b>		
<b>№ п/п</b>	<b>Наименование характеристики</b>	<b>Значение характеристики</b>
<b>1</b>	<b>2</b>	<b>3</b>
6.	Предельные минимальный и максимальный размеры земельного участка (Рмин и Рмакс), м2	- -
7.	Кадастровый номер или иной государственный учетный номер (инвентарный) объекта недвижимости, расположенного на земельном участке	-
8.	Вид (виды) разрешенного использования	Под топочной котельной № 5
8.1.	Дополнительные сведения об использовании земельного участка	-
9.	Сведения о земельных участках (землях общего пользования, территории общего пользования), посредством которых обеспечивается доступ	Земли общего пользования
10.	Иные сведения	-
<b>4. Пояснения к сведениям об уточняемом земельном участке с кадастровым номером 16:16:050201:310 :</b>		
1.	-	

## Сведения об уточняемых земельных участках, необходимые для исправления реестровых ошибок в сведениях о местоположении их границ

**1. Сведения о характерных точках границ уточняемого земельного участка  
с кадастровым номером 16:16:050201:311 :**

**Система координат МСК-16, Зона 1**

**Зона № 1**

Обозначение характерных точек границ	Координаты, м				Метод определения координат	Формулы, примененные для расчета средней квадратической погрешности определения координат характерных точек границ (Mt), с подставленными в такие формулы значениями и итоговые (вычисленные) значения Mt, м	Описание закрепле ния точки
	содержатся в Едином государственном реестре недвижимости		определены в результате выполнения комплексных кадастровых работ				
	X	Y	X	Y			
1	2	3	4	5	6	7	8
						-	
352	497779.70	1320841.90	497779.70	1320841.90	-	0.3	-
353	497785.30	1320842.00	497785.30	1320842.00	-	0.3	-
354	497785.10	1320847.50	497785.10	1320847.50	-	0.3	-
355	497779.70	1320847.30	497779.70	1320847.30	-	0.3	-
352	497779.70	1320841.90	497779.70	1320841.90	-	0.3	-

**2. Сведения о частях границ уточняемого земельного участка  
с кадастровым номером 16:16:050201:311 :**

Обозначение части границ		Горизонтальное проложение (S), м	Описание прохождения части границ	Сведения о согласовании местоположения границ (согласовано/спорное)
от т.	до т.			
1	2	3	4	5
352	353	5.60	-	-
353	354	5.50	-	-
354	355	5.40	-	-
355	352	5.40	-	-

**3. Сведения о характеристиках уточняемого земельного участка  
с кадастровым номером 16:16:050201:311 :**

№ п/п	Наименование характеристики	Значение характеристики
1	2	3
1.	Адрес земельного участка	-
1.1.	Сведения о местоположении земельного участка (при отсутствии адреса) в структурированном в соответствии с федеральной информационной адресной системой виде	Российская Федерация, Республика Татарстан (Татарстан), район Высокогорский, село Бимери, улица Песочная, участок 4А
1.2.	Дополнительные сведения о местоположении земельного участка	-
2.	Площадь земельного участка $\pm$ величина погрешности определения (вычисления) площади ( $P \pm \Delta P$ ), м <sup>2</sup>	$30 \pm 2$
3.	Формула, примененная для расчета предельной допустимой погрешности определения площади земельного участка, с подставленными значениями и итоговые (вычисленные) значения ( $\Delta P$ ), м <sup>2</sup>	$\Delta P = 3.5 * Mt * \sqrt{P} = 3.5 * 0,1 * \sqrt{30} = 2$
4.	Площадь земельного участка согласно сведениям Единого государственного реестра недвижимости ( $P_{\text{кад}}$ ), м <sup>2</sup>	30

<b>3. Сведения о характеристиках уточняемого земельного участка с кадастровым номером 16:16:050201:311 :</b>		
<b>№ п/п</b>	<b>Наименование характеристики</b>	<b>Значение характеристики</b>
<b>1</b>	<b>2</b>	<b>3</b>
5.	Оценка расхождения Р и Ркад (Р - Ркад), м2	-
6.	Предельные минимальный и максимальный размеры земельного участка (Рмин и Рмакс), м2	- -
7.	Кадастровый номер или иной государственный учетный номер (инвентарный) объекта недвижимости, расположенного на земельном участке	-
8.	Вид (виды) разрешенного использования	Под топочной котельной № 4
8.1.	Дополнительные сведения об использовании земельного участка	-
9.	Сведения о земельных участках (землях общего пользования, территории общего пользования), посредством которых обеспечивается доступ	Земли общего пользования
10.	Иные сведения	-
<b>4. Пояснения к сведениям об уточняемом земельном участке с кадастровым номером 16:16:050201:311 :</b>		
1.	-	

## Сведения об уточняемых земельных участках, необходимые для исправления реестровых ошибок в сведениях о местоположении их границ

**1. Сведения о характерных точках границ уточняемого земельного участка  
с кадастровым номером 16:16:050201:312 :**

**Система координат МСК-16, Зона 1**

**Зона № 1**

Обозначение характерных точек границ	Координаты, м				Метод определения координат	Формулы, примененные для расчета средней квадратической погрешности определения координат характерных точек границ (Mt), с подставленными в такие формулы значениями и итоговые (вычисленные) значения Mt, м	Описание закрепле ния точки
	содержатся в Едином государственном реестре недвижимости		определены в результате выполнения комплексных кадастровых работ				
	X	Y	X	Y			
1	2	3	4	5	6	7	8
						-	
356	497766.20	1320840.90	497766.20	1320840.90	-	0.3	-
357	497771.60	1320841.30	497771.60	1320841.30	-	0.3	-
358	497771.30	1320846.80	497771.30	1320846.80	-	0.3	-
359	497765.70	1320846.40	497765.70	1320846.40	-	0.3	-
356	497766.20	1320840.90	497766.20	1320840.90	-	0.3	-

**2. Сведения о частях границ уточняемого земельного участка  
с кадастровым номером 16:16:050201:312 :**

Обозначение части границ		Горизонтальное проложение (S), м	Описание прохождения части границ	Сведения о согласовании местоположения границ (согласовано/спорное)
от т.	до т.			
1	2	3	4	5
356	357	5.41	-	-
357	358	5.51	-	-
358	359	5.61	-	-
359	356	5.52	-	-

**3. Сведения о характеристиках уточняемого земельного участка  
с кадастровым номером 16:16:050201:312 :**

№ п/п	Наименование характеристики	Значение характеристики
1	2	3
1.	Адрес земельного участка	-
1.1.	Сведения о местоположении земельного участка (при отсутствии адреса) в структурированном в соответствии с федеральной информационной адресной системой виде	Российская Федерация, Республика Татарстан (Татарстан), район Высокогорский, село Бимери, улица Песочная, участок 3А
1.2.	Дополнительные сведения о местоположении земельного участка	-
2.	Площадь земельного участка $\pm$ величина погрешности определения (вычисления) площади ( $P \pm \Delta P$ ), м <sup>2</sup>	$30 \pm 2$
3.	Формула, примененная для расчета предельной допустимой погрешности определения площади земельного участка, с подставленными значениями и итоговые (вычисленные) значения ( $\Delta P$ ), м <sup>2</sup>	$\Delta P = 3.5 * Mt * \sqrt{P} = 3.5 * 0,1 * \sqrt{30} = 2$
4.	Площадь земельного участка согласно сведениям Единого государственного реестра недвижимости ( $P_{\text{кад}}$ ), м <sup>2</sup>	31

<b>3. Сведения о характеристиках уточняемого земельного участка с кадастровым номером 16:16:050201:312 :</b>		
<b>№ п/п</b>	<b>Наименование характеристики</b>	<b>Значение характеристики</b>
<b>1</b>	<b>2</b>	<b>3</b>
5.	Оценка расхождения Р и Ркад (Р - Ркад), м2	1
6.	Предельные минимальный и максимальный размеры земельного участка (Рмин и Рмакс), м2	- -
7.	Кадастровый номер или иной государственный учетный номер (инвентарный) объекта недвижимости, расположенного на земельном участке	-
8.	Вид (виды) разрешенного использования	Под топочной котельной № 3
8.1.	Дополнительные сведения об использовании земельного участка	-
9.	Сведения о земельных участках (землях общего пользования, территории общего пользования), посредством которых обеспечивается доступ	Земли общего пользования
10.	Иные сведения	-
<b>4. Пояснения к сведениям об уточняемом земельном участке с кадастровым номером 16:16:050201:312 :</b>		
1.	-	

## Сведения об уточняемых земельных участках, необходимые для исправления реестровых ошибок в сведениях о местоположении их границ

**1. Сведения о характерных точках границ уточняемого земельного участка  
с кадастровым номером 16:16:050201:313 :**

**Система координат МСК-16, Зона 1**

**Зона № 1**

Обозначение характерных точек границ	Координаты, м				Метод определения координат	Формулы, примененные для расчета средней квадратической погрешности определения координат характерных точек границ (Mt), с подставленными в такие формулы значениями и итоговые (вычисленные) значения Mt, м	Описание закрепле ния точки
	содержатся в Едином государственном реестре недвижимости		определены в результате выполнения комплексных кадастровых работ				
	X	Y	X	Y			
1	2	3	4	5	6	7	8
						-	
360	497708.10	1320838.00	497708.10	1320838.00	-	0.3	-
361	497713.70	1320838.60	497713.70	1320838.60	-	0.3	-
362	497713.20	1320844.00	497713.20	1320844.00	-	0.3	-
363	497707.80	1320843.60	497707.80	1320843.60	-	0.3	-
360	497708.10	1320838.00	497708.10	1320838.00	-	0.3	-

**2. Сведения о частях границ уточняемого земельного участка  
с кадастровым номером 16:16:050201:313 :**

Обозначение части границ		Горизонтальное проложение (S), м	Описание прохождения части границ	Сведения о согласовании местоположения границ (согласовано/спорное)
от т.	до т.			
1	2	3	4	5
360	361	5.63	-	-
361	362	5.42	-	-
362	363	5.41	-	-
363	360	5.61	-	-

**3. Сведения о характеристиках уточняемого земельного участка  
с кадастровым номером 16:16:050201:313 :**

№ п/п	Наименование характеристики	Значение характеристики
1	2	3
1.	Адрес земельного участка	-
1.1.	Сведения о местоположении земельного участка (при отсутствии адреса) в структурированном в соответствии с федеральной информационной адресной системой виде	Российская Федерация, Республика Татарстан (Татарстан), район Высокогорский, село Бимери, участок 2А
1.2.	Дополнительные сведения о местоположении земельного участка	-
2.	Площадь земельного участка ± величина погрешности определения (вычисления) площади ( $P \pm \Delta P$ ), м <sup>2</sup>	$30 \pm 2$
3.	Формула, примененная для расчета предельной допустимой погрешности определения площади земельного участка, с подставленными значениями и итоговые (вычисленные) значения ( $\Delta P$ ), м <sup>2</sup>	$\Delta P = 3.5 * Mt * \sqrt{P} = 3.5 * 0,1 * \sqrt{30} = 2$
4.	Площадь земельного участка согласно сведениям Единого государственного реестра недвижимости ( $P_{\text{кад}}$ ), м <sup>2</sup>	31

<b>3. Сведения о характеристиках уточняемого земельного участка с кадастровым номером 16:16:050201:313 :</b>		
<b>№ п/п</b>	<b>Наименование характеристики</b>	<b>Значение характеристики</b>
<b>1</b>	<b>2</b>	<b>3</b>
5.	Оценка расхождения Р и Ркад (Р - Ркад), м2	1
6.	Предельные минимальный и максимальный размеры земельного участка (Рмин и Рмакс), м2	- -
7.	Кадастровый номер или иной государственный учетный номер (инвентарный) объекта недвижимости, расположенного на земельном участке	-
8.	Вид (виды) разрешенного использования	Под топочной котельной № 2
8.1.	Дополнительные сведения об использовании земельного участка	-
9.	Сведения о земельных участках (землях общего пользования, территории общего пользования), посредством которых обеспечивается доступ	Земли общего пользования
10.	Иные сведения	-
<b>4. Пояснения к сведениям об уточняемом земельном участке с кадастровым номером 16:16:050201:313 :</b>		
1.	-	

# Сведения об уточняемых земельных участках, необходимые для исправления реестровых ошибок в сведениях о местоположении их границ

**1. Сведения о характерных точках границ уточняемого земельного участка  
с кадастровым номером 16:16:050201:314 :**

**Система координат МСК-16, Зона 1**

**Зона № 1**

Обозначение характерных точек границ	Координаты, м				Метод определения координат	Формулы, примененные для расчета средней квадратической погрешности определения координат характерных точек границ (Mt), с подставленными в такие формулы значениями и итоговые (вычисленные) значения Mt, м	Описание закрепле ния точки
	содержатся в Едином государственном реестре недвижимости		определены в результате выполнения комплексных кадастровых работ				
	X	Y	X	Y			
1	2	3	4	5	6	7	8
						-	
364	497697.50	1320837.50	497697.50	1320837.50	-	0.3	-
365	497702.90	1320837.70	497702.90	1320837.70	-	0.3	-
366	497702.70	1320843.10	497702.70	1320843.10	-	0.3	-
367	497697.30	1320842.80	497697.30	1320842.80	-	0.3	-
364	497697.50	1320837.50	497697.50	1320837.50	-	0.3	-

**2. Сведения о частях границ уточняемого земельного участка  
с кадастровым номером 16:16:050201:314 :**

Обозначение части границ		Горизонтальное проложение (S), м	Описание прохождения части границ	Сведения о согласовании местоположения границ (согласовано/спорное)
от т.	до т.			
1	2	3	4	5
364	365	5.40	-	-
365	366	5.40	-	-
366	367	5.41	-	-
367	364	5.30	-	-

**3. Сведения о характеристиках уточняемого земельного участка  
с кадастровым номером 16:16:050201:314 :**

№ п/п	Наименование характеристики	Значение характеристики
1	2	3
1.	Адрес земельного участка	-
1.1.	Сведения о местоположении земельного участка (при отсутствии адреса) в структурированном в соответствии с федеральной информационной адресной системой виде	Российская Федерация, Республика Татарстан (Татарстан), район Высокогорский, село Бимери, улица Песочная, участок 5А
1.2.	Дополнительные сведения о местоположении земельного участка	-
2.	Площадь земельного участка ± величина погрешности определения (вычисления) площади ( $P \pm \Delta P$ ), м2	$29 \pm 2$
3.	Формула, примененная для расчета предельной допустимой погрешности определения площади земельного участка, с подставленными значениями и итоговые (вычисленные) значения ( $\Delta P$ ), м2	$\Delta P = 3.5 * Mt * \sqrt{P} = 3.5 * 0,1 * \sqrt{29} = 2$
4.	Площадь земельного участка согласно сведениям Единого государственного реестра недвижимости ( $P_{\text{кад}}$ ), м2	30



<b>3. Сведения о характеристиках уточняемого земельного участка с кадастровым номером 16:16:050201:314 :</b>		
<b>№ п/п</b>	<b>Наименование характеристики</b>	<b>Значение характеристики</b>
<b>1</b>	<b>2</b>	<b>3</b>
5.	Оценка расхождения Р и Ркад (Р - Ркад), м2	1
6.	Предельные минимальный и максимальный размеры земельного участка (Рмин и Рмакс), м2	- -
7.	Кадастровый номер или иной государственный учетный номер (инвентарный) объекта недвижимости, расположенного на земельном участке	-
8.	Вид (виды) разрешенного использования	Под топочной котельной № 1
8.1.	Дополнительные сведения об использовании земельного участка	-
9.	Сведения о земельных участках (землях общего пользования, территории общего пользования), посредством которых обеспечивается доступ	Земли общего пользования
10.	Иные сведения	-
<b>4. Пояснения к сведениям об уточняемом земельном участке с кадастровым номером 16:16:050201:314 :</b>		
1.	-	

## Сведения об уточняемых земельных участках, необходимые для исправления реестровых ошибок в сведениях о местоположении их границ

**1. Сведения о характерных точках границ уточняемого земельного участка  
с кадастровым номером 16:16:050201:315 :**

**Система координат МСК-16, Зона 1**

**Зона № 1**

Обозначение характерных точек границ	Координаты, м				Метод определения координат	Формулы, примененные для расчета средней квадратической погрешности определения координат характерных точек границ (Mt), с подставленными в такие формулы значениями и итоговые (вычисленные) значения Mt, м	Описание закрепле ния точки
	содержатся в Едином государственном реестре недвижимости		определены в результате выполнения комплексных кадастровых работ				
	X	Y	X	Y			
1	2	3	4	5	6	7	8
						-	
368	497498.90	1320984.40	497498.90	1320984.40	-	0.3	-
369	497496.90	1320990.20	497496.90	1320990.20	-	0.3	-
370	497494.20	1320989.30	497494.20	1320989.30	-	0.3	-
371	497495.90	1320983.50	497495.90	1320983.50	-	0.3	-
368	497498.90	1320984.40	497498.90	1320984.40	-	0.3	-

**2. Сведения о частях границ уточняемого земельного участка  
с кадастровым номером 16:16:050201:315 :**

Обозначение части границ		Горизонтальное проложение (S), м	Описание прохождения части границ	Сведения о согласовании местоположения границ (согласовано/спорное)
от т.	до т.			
1	2	3	4	5
368	369	6.14	-	-
369	370	2.85	-	-
370	371	6.04	-	-
371	368	3.13	-	-

**3. Сведения о характеристиках уточняемого земельного участка  
с кадастровым номером 16:16:050201:315 :**

№ п/п	Наименование характеристики	Значение характеристики
1	2	3
1.	Адрес земельного участка	-
1.1.	Сведения о местоположении земельного участка (при отсутствии адреса) в структурированном в соответствии с федеральной информационной адресной системой виде	-
1.2.	Дополнительные сведения о местоположении земельного участка	-
2.	Площадь земельного участка ± величина погрешности определения (вычисления) площади ( $P \pm \Delta P$ ), м2	$18 \pm 1$
3.	Формула, примененная для расчета предельной допустимой погрешности определения площади земельного участка, с подставленными значениями и итоговые (вычисленные) значения ( $\Delta P$ ), м2	$\Delta P = 3.5 * Mt * \sqrt{P} = 3.5 * 0,1 * \sqrt{18} = 1$
4.	Площадь земельного участка согласно сведениям Единого государственного реестра недвижимости (Ркад), м2	18
5.	Оценка расхождения Р и Ркад ( $P - P_{кад}$ ), м2	-

<b>3. Сведения о характеристиках уточняемого земельного участка с кадастровым номером 16:16:050201:315 :</b>		
<b>№ п/п</b>	<b>Наименование характеристики</b>	<b>Значение характеристики</b>
<b>1</b>	<b>2</b>	<b>3</b>
6.	Предельные минимальный и максимальный размеры земельного участка (Рмин и Рмакс), м2	- -
7.	Кадастровый номер или иной государственный учетный номер (инвентарный) объекта недвижимости, расположенного на земельном участке	-
8.	Вид (виды) разрешенного использования	Под установку торгового павильона
8.1.	Дополнительные сведения об использовании земельного участка	-
9.	Сведения о земельных участках (землях общего пользования, территории общего пользования), посредством которых обеспечивается доступ	Земли общего пользования
10.	Иные сведения	-
<b>4. Пояснения к сведениям об уточняемом земельном участке с кадастровым номером 16:16:050201:315 :</b>		
1.	-	

# Сведения об уточняемых земельных участках, необходимые для исправления реестровых ошибок в сведениях о местоположении их границ

**1. Сведения о характерных точках границ уточняемого земельного участка с кадастровым номером 16:16:050201:322 :**

**Система координат МСК-16, Зона 1**

**Зона № 1**

Обозначение характерных точек границ	Координаты, м				Метод определения координат	Формулы, примененные для расчета средней квадратической погрешности определения координат характерных точек границ (Mt), с подставленными в такие формулы значениями и итоговые (вычисленные) значения Mt, м	Описание закрепле ния точки
	содержатся в Едином государственном реестре недвижимости		определены в результате выполнения комплексных кадастровых работ				
	X	Y	X	Y			
1	2	3	4	5	6	7	8
						-	
372	497883.90	1320832.50	497883.90	1320832.50	-	0.3	-
373	497887.80	1320832.40	497887.80	1320832.40	-	0.3	-
374	497888.10	1320839.30	497888.10	1320839.30	-	0.3	-
375	497884.10	1320839.40	497884.10	1320839.40	-	0.3	-
376	497884.10	1320839.10	497884.10	1320839.10	-	0.3	-
372	497883.90	1320832.50	497883.90	1320832.50	-	0.3	-

**2. Сведения о частях границ уточняемого земельного участка с кадастровым номером 16:16:050201:322 :**

Обозначение части границ		Горизонтальное проложение (S), м	Описание прохождения части границ	Сведения о согласовании местоположения границ (согласовано/спорное)
от т.	до т.			
1	2	3	4	5
372	373	3.90	-	-
373	374	6.91	-	-
374	375	4.00	-	-
375	376	0.30	-	-
376	372	6.60	-	-

**3. Сведения о характеристиках уточняемого земельного участка с кадастровым номером 16:16:050201:322 :**

№ п/п	Наименование характеристики	Значение характеристики
1	2	3
1.	Адрес земельного участка	-
1.1.	Сведения о местоположении земельного участка (при отсутствии адреса) в структурированном в соответствии с федеральной информационной адресной системой виде	Российская Федерация, Республика Татарстан (Татарстан), район Высокогорский, село Бимери, улица Песочная, участок 5В
1.2.	Дополнительные сведения о местоположении земельного участка	-
2.	Площадь земельного участка ± величина погрешности определения (вычисления) площади ( $P \pm \Delta P$ ), м <sup>2</sup>	$27 \pm 2$
3.	Формула, примененная для расчета предельной допустимой погрешности определения площади земельного участка, с подставленными значениями и итоговые (вычисленные) значения ( $\Delta P$ ), м <sup>2</sup>	$\Delta P = 3.5 * Mt * \sqrt{P} = 3.5 * 0.1 * \sqrt{27} = 2$

3. Сведения о характеристиках уточняемого земельного участка с кадастровым номером 16:16:050201:322 :		
№ п/п	Наименование характеристики	Значение характеристики
1	2	3
4.	Площадь земельного участка согласно сведениям Единого государственного реестра недвижимости (Ркад), м2	28
5.	Оценка расхождения Р и Ркад (Р - Ркад), м2	1
6.	Предельные минимальный и максимальный размеры земельного участка (Рмин и Рмакс), м2	- -
7.	Кадастровый номер или иной государственный учетный номер (инвентарный) объекта недвижимости, расположенного на земельном участке	-
8.	Вид (виды) разрешенного использования	Для размещения гаража
8.1.	Дополнительные сведения об использовании земельного участка	-
9.	Сведения о земельных участках (землях общего пользования, территории общего пользования), посредством которых обеспечивается доступ	Земли общего пользования
10.	Иные сведения	-
4. Пояснения к сведениям об уточняемом земельном участке с кадастровым номером 16:16:050201:322 :		
1.	-	

# Сведения об уточняемых земельных участках, необходимые для исправления реестровых ошибок в сведениях о местоположении их границ

**1. Сведения о характерных точках границ уточняемого земельного участка  
с кадастровым номером 16:16:050201:323 :**

**Система координат МСК-16, Зона 1**

**Зона № 1**

Обозначение характерных точек границ	Координаты, м				Метод определения координат	Формулы, примененные для расчета средней квадратической погрешности определения координат характерных точек границ (Mt), с подставленными в такие формулы значениями и итоговые (вычисленные) значения Mt, м	Описание закрепле ния точки
	содержатся в Едином государственном реестре недвижимости		определены в результате выполнения комплексных кадастровых работ				
	X	Y	X	Y			
1	2	3	4	5	6	7	8
						-	
372	497883.90	1320832.50	497883.90	1320832.50	-	0.3	-
376	497884.10	1320839.10	497884.10	1320839.10	-	0.3	-
377	497880.00	1320839.10	497880.00	1320839.10	-	0.3	-
378	497880.00	1320832.50	497880.00	1320832.50	-	0.3	-
372	497883.90	1320832.50	497883.90	1320832.50	-	0.3	-

**2. Сведения о частях границ уточняемого земельного участка  
с кадастровым номером 16:16:050201:323 :**

Обозначение части границ		Горизонтальное проложение (S), м	Описание прохождения части границ	Сведения о согласовании местоположения границ (согласовано/спорное)
от т.	до т.			
1	2	3	4	5
372	376	6.60	-	-
376	377	4.10	-	-
377	378	6.60	-	-
378	372	3.90	-	-

**3. Сведения о характеристиках уточняемого земельного участка  
с кадастровым номером 16:16:050201:323 :**

№ п/п	Наименование характеристики	Значение характеристики
1	2	3
1.	Адрес земельного участка	-
1.1.	Сведения о местоположении земельного участка (при отсутствии адреса) в структурированном в соответствии с федеральной информационной адресной системой виде	Российская Федерация, Республика Татарстан (Татарстан), район Высокогорский, село Бимери, улица Песочная, участок 5Б
1.2.	Дополнительные сведения о местоположении земельного участка	-
2.	Площадь земельного участка ± величина погрешности определения (вычисления) площади ( $P \pm \Delta P$ ), м2	$26 \pm 2$
3.	Формула, примененная для расчета предельной допустимой погрешности определения площади земельного участка, с подставленными значениями и итоговые (вычисленные) значения ( $\Delta P$ ), м2	$\Delta P = 3.5 * Mt * \sqrt{P} = 3.5 * 0,1 * \sqrt{26} = 2$
4.	Площадь земельного участка согласно сведениям Единого государственного реестра недвижимости ( $P_{\text{кад}}$ ), м2	27

<b>3. Сведения о характеристиках уточняемого земельного участка с кадастровым номером 16:16:050201:323 :</b>		
<b>№ п/п</b>	<b>Наименование характеристики</b>	<b>Значение характеристики</b>
<b>1</b>	<b>2</b>	<b>3</b>
5.	Оценка расхождения Р и Ркад (Р - Ркад), м2	1
6.	Предельные минимальный и максимальный размеры земельного участка (Рмин и Рмакс), м2	- -
7.	Кадастровый номер или иной государственный учетный номер (инвентарный) объекта недвижимости, расположенного на земельном участке	-
8.	Вид (виды) разрешенного использования	Для размещения гаража
8.1.	Дополнительные сведения об использовании земельного участка	-
9.	Сведения о земельных участках (землях общего пользования, территории общего пользования), посредством которых обеспечивается доступ	Земли общего пользования
10.	Иные сведения	-
<b>4. Пояснения к сведениям об уточняемом земельном участке с кадастровым номером 16:16:050201:323 :</b>		
1.	-	

## Сведения об уточняемых земельных участках, необходимые для исправления реестровых ошибок в сведениях о местоположении их границ

**1. Сведения о характерных точках границ уточняемого земельного участка  
с кадастровым номером 16:16:050201:328 :**

**Система координат МСК-16, Зона 1**

**Зона № 1**

Обозначение характерных точек границ	Координаты, м				Метод определения координат	Формулы, примененные для расчета средней квадратической погрешности определения координат характерных точек границ (Mt), с подставленными в такие формулы значениями и итоговые (вычисленные) значения Mt, м	Описание закрепле ния точки
	содержатся в Едином государственном реестре недвижимости		определены в результате выполнения комплексных кадастровых работ				
	X	Y	X	Y			
1	2	3	4	5	6	7	8
						-	
379	498075.40	1321077.60	498075.40	1321077.60	-	0.3	-
380	498070.50	1321046.10	498070.50	1321046.10	-	0.3	-
381	498094.00	1321042.10	498094.00	1321042.10	-	0.3	-
382	498095.50	1321074.30	498095.50	1321074.30	-	0.3	-
383	498085.50	1321072.90	498085.50	1321072.90	-	0.3	-
384	498085.20	1321074.40	498085.20	1321074.40	-	0.3	-
385	498085.00	1321077.00	498085.00	1321077.00	-	0.3	-
379	498075.40	1321077.60	498075.40	1321077.60	-	0.3	-

**2. Сведения о частях границ уточняемого земельного участка  
с кадастровым номером 16:16:050201:328 :**

Обозначение части границ		Горизонтальное проложение (S), м	Описание прохождения части границ	Сведения о согласовании местоположения границ (согласовано/спорное)
от т.	до т.			
1	2	3	4	5
379	380	31.88	-	-
380	381	23.84	-	-
381	382	32.23	-	-
382	383	10.10	-	-
383	384	1.53	-	-
384	385	2.61	-	-
385	379	9.62	-	-

**3. Сведения о характеристиках уточняемого земельного участка  
с кадастровым номером 16:16:050201:328 :**

№ п/п	Наименование характеристики	Значение характеристики
1	2	3
1.	Адрес земельного участка	-
1.1.	Сведения о местоположении земельного участка (при отсутствии адреса) в структурированном в соответствии с федеральной информационной адресной системой виде	Российская Федерация, Республика Татарстан (Татарстан), район Высокогорский, участок 50
1.2.	Дополнительные сведения о местоположении земельного участка	-



3. Сведения о характеристиках уточняемого земельного участка с кадастровым номером 16:16:050201:328 :		
№ п/п	Наименование характеристики	Значение характеристики
1	2	3
2.	Площадь земельного участка ± величина погрешности определения (вычисления) площади ( $P \pm \Delta P$ ), м2	$695 \pm 9$
3.	Формула, примененная для расчета предельной допустимой погрешности определения площади земельного участка, с подставленными значениями и итоговые (вычисленные) значения ( $\Delta P$ ), м2	$\Delta P = 3.5 * M_t * \sqrt{P} = 3.5 * 0,1 * \sqrt{695} = 9$
4.	Площадь земельного участка согласно сведениям Единого государственного реестра недвижимости ( $P_{\text{кад}}$ ), м2	695
5.	Оценка расхождения $P$ и $P_{\text{кад}}$ ( $P - P_{\text{кад}}$ ), м2	-
6.	Предельные минимальный и максимальный размеры земельного участка ( $P_{\text{мин}}$ и $P_{\text{макс}}$ ), м2	- -
7.	Кадастровый номер или иной государственный учетный номер (инвентарный) объекта недвижимости, расположенного на земельном участке	-
8.	Вид (виды) разрешенного использования	Ведение личного подсобного хозяйства
8.1.	Дополнительные сведения об использовании земельного участка	-
9.	Сведения о земельных участках (землях общего пользования, территории общего пользования), посредством которых обеспечивается доступ	Земли общего пользования
10.	Иные сведения	-
4. Пояснения к сведениям об уточняемом земельном участке с кадастровым номером 16:16:050201:328 :		
1.	-	

# Сведения об уточняемых земельных участках, необходимые для исправления реестровых ошибок в сведениях о местоположении их границ

**1. Сведения о характерных точках границ уточняемого земельного участка  
с кадастровым номером 16:16:050201:331 :**

**Система координат МСК-16, Зона 1**

**Зона № 1**

Обозначение характерных точек границ	Координаты, м				Метод определения координат	Формулы, примененные для расчета средней квадратической погрешности определения координат характерных точек границ (Mt), с подставленными в такие формулы значениями и итоговые (вычисленные) значения Mt, м	Описание закрепле ния точки
	содержатся в Едином государственном реестре недвижимости		определены в результате выполнения комплексных кадастровых работ				
	X	Y	X	Y			
1	2	3	4	5	6	7	8
						-	
386	497685.36	1321110.71	497685.36	1321110.71	-	0.2	Закрепление отсутствует
387	497686.12	1321113.49	497686.12	1321113.49	-	0.2	Закрепление отсутствует
388	497687.59	1321137.41	497687.59	1321137.41	-	0.2	Закрепление отсутствует
389	497681.92	1321137.79	497681.92	1321137.79	-	0.2	Закрепление отсутствует
390	497686.42	1321186.07	497686.42	1321186.07	-	0.2	Закрепление отсутствует
391	497672.17	1321186.82	497672.17	1321186.82	-	0.2	Закрепление отсутствует
392	497669.85	1321146.83	497669.85	1321146.83	-	0.2	Закрепление отсутствует
393	497665.59	1321115.21	497665.59	1321115.21	-	0.2	Закрепление отсутствует
394	497676.30	1321114.10	497676.30	1321114.10	-	0.2	Закрепление отсутствует
395	497676.63	1321111.36	497676.63	1321111.36	-	0.2	Закрепление отсутствует
386	497685.36	1321110.71	497685.36	1321110.71	-	0.2	Закрепление отсутствует

**2. Сведения о частях границ уточняемого земельного участка  
с кадастровым номером 16:16:050201:331 :**

Обозначение части границ		Горизонтальное проложение (S), м	Описание прохождения части границ	Сведения о согласовании местоположения границ (согласовано/спорное)
от т.	до т.			
1	2	3	4	5
386	387	2.88	-	-
387	388	23.97	-	-
388	389	5.68	-	-
389	390	48.49	-	-
390	391	14.27	-	-
391	392	40.06	-	-
392	393	31.91	-	-
393	394	10.77	-	-
394	395	2.76	-	-

<b>2. Сведения о частях границ уточняемого земельного участка с кадастровым номером 16:16:050201:331 :</b>				
<b>Обозначение части границ</b>		<b>Горизонтальное проложение (S), м</b>	<b>Описание прохождения части границ</b>	<b>Сведения о согласовании местоположения границ (согласовано/спорное)</b>
<b>от т.</b>	<b>до т.</b>			
<b>1</b>	<b>2</b>	<b>3</b>	<b>4</b>	<b>5</b>
395	386	8.75	-	-
<b>3. Сведения о характеристиках уточняемого земельного участка с кадастровым номером 16:16:050201:331 :</b>				
<b>№ п/п</b>	<b>Наименование характеристики</b>		<b>Значение характеристики</b>	
<b>1</b>	<b>2</b>		<b>3</b>	
1.	Адрес земельного участка		-	
1.1.	Сведения о местоположении земельного участка (при отсутствии адреса) в структурированном в соответствии с федеральной информационной адресной системой виде		Российская Федерация, Республика Татарстан (Татарстан), район Высокогорский, сельское поселение Бирюлинское, участок 25	
1.2.	Дополнительные сведения о местоположении земельного участка		-	
2.	Площадь земельного участка ± величина погрешности определения (вычисления) площади ( $P \pm \Delta P$ ), м2		1149 ± 12	
3.	Формула, примененная для расчета предельной допустимой погрешности определения площади земельного участка, с подставленными значениями и итоговые (вычисленные) значения ( $\Delta P$ ), м2		$\Delta P = 3.5 * M_t * \sqrt{P} = 3.5 * 0,1 * \sqrt{1149} = 12$	
4.	Площадь земельного участка согласно сведениям Единого государственного реестра недвижимости ( $P_{\text{кад}}$ ), м2		1149	
5.	Оценка расхождения $P$ и $P_{\text{кад}}$ ( $P - P_{\text{кад}}$ ), м2		-	
6.	Предельные минимальный и максимальный размеры земельного участка ( $P_{\text{мин}}$ и $P_{\text{макс}}$ ), м2		- -	
7.	Кадастровый номер или иной государственный учетный номер (инвентарный) объекта недвижимости, расположенного на земельном участке		-	
8.	Вид (виды) разрешенного использования		ведение личного подсобного хозяйства	
8.1.	Дополнительные сведения об использовании земельного участка		-	
9.	Сведения о земельных участках (землях общего пользования, территории общего пользования), посредством которых обеспечивается доступ		Земли общего пользования	
10.	Иные сведения		-	
<b>4. Пояснения к сведениям об уточняемом земельном участке с кадастровым номером 16:16:050201:331 :</b>				
1.	-			

## Сведения об уточняемых земельных участках, необходимые для исправления реестровых ошибок в сведениях о местоположении их границ

**1. Сведения о характерных точках границ уточняемого земельного участка  
с кадастровым номером 16:16:050201:332 :**

**Система координат МСК-16, Зона 1**

**Зона № 1**

Обозначение характерных точек границ	Координаты, м				Метод определения координат	Формулы, примененные для расчета средней квадратической погрешности определения координат характерных точек границ (Mt), с подставленными в такие формулы значениями и итоговые (вычисленные) значения Mt, м	Описание закрепле ния точки
	содержатся в Едином государственном реестре недвижимости		определены в результате выполнения комплексных кадастровых работ				
	X	Y	X	Y			
1	2	3	4	5	6	7	8
						-	
396	497694.49	1321112.84	497694.49	1321112.84	-	0.2	Закрепление отсутствует
397	497696.02	1321152.19	497696.02	1321152.19	-	0.2	Закрепление отсутствует
398	497697.70	1321170.00	497697.70	1321170.00	-	0.2	Закрепление отсутствует
390	497686.42	1321186.07	497686.42	1321186.07	-	0.2	Закрепление отсутствует
389	497681.92	1321137.79	497681.92	1321137.79	-	0.2	Закрепление отсутствует
388	497687.59	1321137.41	497687.59	1321137.41	-	0.2	Закрепление отсутствует
387	497686.12	1321113.49	497686.12	1321113.49	-	0.2	Закрепление отсутствует
396	497694.49	1321112.84	497694.49	1321112.84	-	0.2	Закрепление отсутствует

**2. Сведения о частях границ уточняемого земельного участка  
с кадастровым номером 16:16:050201:332 :**

Обозначение части границ		Горизонтальное проложение (S), м	Описание прохождения части границ	Сведения о согласовании местоположения границ (согласовано/спорное)
от т.	до т.			
1	2	3	4	5
396	397	39.38	-	-
397	398	17.89	-	-
398	390	19.63	-	-
390	389	48.49	-	-
389	388	5.68	-	-
388	387	23.97	-	-
387	396	8.40	-	-

**3. Сведения о характеристиках уточняемого земельного участка  
с кадастровым номером 16:16:050201:332 :**

№ п/п	Наименование характеристики	Значение характеристики
1	2	3
1.	Адрес земельного участка	-

<b>3. Сведения о характеристиках уточняемого земельного участка с кадастровым номером 16:16:050201:332 :</b>		
<b>№ п/п</b>	<b>Наименование характеристики</b>	<b>Значение характеристики</b>
<b>1</b>	<b>2</b>	<b>3</b>
1.1.	Сведения о местоположении земельного участка (при отсутствии адреса) в структурированном в соответствии с федеральной информационной адресной системой виде	Российская Федерация, Республика Татарстан (Татарстан), район Высокогорский, сельское поселение Бирюлинское, участок 25 А
1.2.	Дополнительные сведения о местоположении земельного участка	-
2.	Площадь земельного участка $\pm$ величина погрешности определения (вычисления) площади ( $P \pm \Delta P$ ), м2	$721 \pm 9$
3.	Формула, примененная для расчета предельной допустимой погрешности определения площади земельного участка, с подставленными значениями и итоговые (вычисленные) значения ( $\Delta P$ ), м2	$\Delta P = 3.5 * M_t * \sqrt{P} = 3.5 * 0,1 * \sqrt{721} = 9$
4.	Площадь земельного участка согласно сведениям Единого государственного реестра недвижимости ( $P_{\text{кад}}$ ), м2	721
5.	Оценка расхождения $P$ и $P_{\text{кад}}$ ( $P - P_{\text{кад}}$ ), м2	-
6.	Предельные минимальный и максимальный размеры земельного участка ( $P_{\text{мин}}$ и $P_{\text{макс}}$ ), м2	- -
7.	Кадастровый номер или иной государственный учетный номер (инвентарный) объекта недвижимости, расположенного на земельном участке	-
8.	Вид (виды) разрешенного использования	Ведение личного подсобного хозяйства
8.1.	Дополнительные сведения об использовании земельного участка	-
9.	Сведения о земельных участках (землях общего пользования, территории общего пользования), посредством которых обеспечивается доступ	Земли общего пользования
10.	Иные сведения	-
<b>4. Пояснения к сведениям об уточняемом земельном участке с кадастровым номером 16:16:050201:332 :</b>		
1.	-	

# Сведения об уточняемых земельных участках, необходимые для исправления реестровых ошибок в сведениях о местоположении их границ

1. Сведения о характерных точках границ уточняемого земельного участка с кадастровым номером 16:16:050201:628 :

Система координат МСК-16, Зона 1

Зона № 1

Обозначение характерных точек границ	Координаты, м				Метод определения координат	Формулы, примененные для расчета средней квадратической погрешности определения координат характерных точек границ (Mt), с подставленными в такие формулы значениями и итоговые (вычисленные) значения Mt, м	Описание закрепле ния точки
	содержатся в Едином государственном реестре недвижимости		определены в результате выполнения комплексных кадастровых работ				
	X	Y	X	Y			
1	2	3	4	5	6	7	8
						-	
399	497801.82	1320821.15	497801.82	1320821.15	-	0.2	Долговремен ный межевой знак
400	497801.60	1320834.02	497801.60	1320834.02	-	0.2	Долговремен ный межевой знак
401	497751.20	1320833.88	497751.20	1320833.88	-	0.2	Долговремен ный межевой знак
402	497751.48	1320821.04	497751.48	1320821.04	-	0.2	Долговремен ный межевой знак
403	497758.35	1320821.06	497758.35	1320821.06	-	0.2	Долговремен ный межевой знак
404	497758.36	1320818.97	497758.36	1320818.97	-	0.2	Долговремен ный межевой знак
405	497762.27	1320818.99	497762.27	1320818.99	-	0.2	Долговремен ный межевой знак
406	497762.24	1320821.07	497762.24	1320821.07	-	0.2	Долговремен ный межевой знак
407	497775.40	1320821.10	497775.40	1320821.10	-	0.2	Долговремен ный межевой знак
408	497775.41	1320819.02	497775.41	1320819.02	-	0.2	Долговремен ный межевой знак
409	497779.29	1320819.03	497779.29	1320819.03	-	0.2	Долговремен ный межевой знак

1. Сведения о характерных точках границ уточняемого земельного участка с кадастровым номером 16:16:050201:628 :							
Система координат МСК-16, Зона 1						Зона № 1	
Обозначение характерных точек границ	Координаты, м				Метод определения координат	Формулы, примененные для расчета средней квадратической погрешности определения координат характерных точек границ (Mt), с подставленными в такие формулы значениями и итоговые (вычисленные) значения Mt, м	Описание закрепле ния точки
	содержатся в Едином государственном реестре недвижимости		определены в результате выполнения комплексных кадастровых работ				
	X	Y	X	Y			
1	2	3	4	5	6	7	8
410	497779.29	1320821.11	497779.29	1320821.11	-	0.2	Долговремен ный межевой знак
411	497790.54	1320821.14	497790.54	1320821.14	-	0.2	Долговремен ный межевой знак
412	497790.54	1320819.06	497790.54	1320819.06	-	0.2	Долговремен ный межевой знак
413	497794.43	1320819.07	497794.43	1320819.07	-	0.2	Долговремен ный межевой знак
414	497794.43	1320821.15	497794.43	1320821.15	-	0.2	Долговремен ный межевой знак
399	497801.82	1320821.15	497801.82	1320821.15	-	0.2	Долговремен ный межевой знак
2. Сведения о частях границ уточняемого земельного участка с кадастровым номером 16:16:050201:628 :							
Обозначение части границ		Горизонтальное проложение (S), м	Описание прохождения части границ	Сведения о согласовании местоположения границ (согласовано/спорное)			
от т.	до т.						
1	2	3	4	5			
399	400	12.87	-	-			
400	401	50.40	-	-			
401	402	12.84	-	-			
402	403	6.87	-	-			
403	404	2.09	-	-			
404	405	3.91	-	-			
405	406	2.08	-	-			
406	407	13.16	-	-			
407	408	2.08	-	-			
408	409	3.88	-	-			
409	410	2.08	-	-			
410	411	11.25	-	-			

<b>2. Сведения о частях границ уточняемого земельного участка с кадастровым номером 16:16:050201:628 :</b>				
Обозначение части границ		Горизонтальное проложение (S), м	Описание прохождения части границ	Сведения о согласовании местоположения границ (согласовано/спорное)
от т.	до т.			
1	2	3	4	5
411	412	2.08	-	-
412	413	3.89	-	-
413	414	2.08	-	-
414	399	7.39	-	-
<b>3. Сведения о характеристиках уточняемого земельного участка с кадастровым номером 16:16:050201:628 :</b>				
№ п/п	Наименование характеристики		Значение характеристики	
1	2		3	
1.	Адрес земельного участка		-	
1.1.	Сведения о местоположении земельного участка (при отсутствии адреса) в структурированном в соответствии с федеральной информационной адресной системой виде		Российская Федерация, Республика Татарстан (Татарстан), район Высокогорский, село Бимери, улица Песочная, участок 3	
1.2.	Дополнительные сведения о местоположении земельного участка		-	
2.	Площадь земельного участка ± величина погрешности определения (вычисления) площади ( $P \pm \Delta P$ ), м <sup>2</sup>		671 ± 9	
3.	Формула, примененная для расчета предельной допустимой погрешности определения площади земельного участка, с подставленными значениями и итоговые (вычисленные) значения ( $\Delta P$ ), м <sup>2</sup>		$\Delta P = 3.5 * M_t * \sqrt{P} = 3.5 * 0,1 * \sqrt{671} = 9$	
4.	Площадь земельного участка согласно сведениям Единого государственного реестра недвижимости (Р <sub>кад</sub> ), м <sup>2</sup>		671	
5.	Оценка расхождения Р и Р <sub>кад</sub> ( $P - P_{кад}$ ), м <sup>2</sup>		-	
6.	Предельные минимальный и максимальный размеры земельного участка (Р <sub>мин</sub> и Р <sub>макс</sub> ), м <sup>2</sup>		- -	
7.	Кадастровый номер или иной государственный учетный номер (инвентарный) объекта недвижимости, расположенного на земельном участке		-	
8.	Вид (виды) разрешенного использования		для размещения многоквартирного дома	
8.1.	Дополнительные сведения об использовании земельного участка		-	
9.	Сведения о земельных участках (землях общего пользования, территории общего пользования), посредством которых обеспечивается доступ		Земли общего пользования	
10.	Иные сведения		-	
<b>4. Пояснения к сведениям об уточняемом земельном участке с кадастровым номером 16:16:050201:628 :</b>				
1.	-			



## Сведения об уточняемых земельных участках, необходимые для исправления реестровых ошибок в сведениях о местоположении их границ

**1. Сведения о характерных точках границ уточняемого земельного участка  
с кадастровым номером 16:16:050201:63 :**

**Система координат МСК-16, Зона 1**

**Зона № 1**

Обозначение характерных точек границ	Координаты, м				Метод определения координат	Формулы, примененные для расчета средней квадратической погрешности определения координат характерных точек границ (Mt), с подставленными в такие формулы значениями и итоговые (вычисленные) значения Mt, м	Описание закрепле ния точки
	содержатся в Едином государственном реестре недвижимости		определены в результате выполнения комплексных кадастровых работ				
	X	Y	X	Y			
1	2	3	4	5	6	7	8
						-	
415	497990.12	1320969.82	497990.12	1320969.82	-	0.1	-
416	498001.20	1321006.45	498001.20	1321006.45	-	0.1	-
417	498001.73	1321017.08	498001.73	1321017.08	-	0.1	-
418	497973.53	1321019.83	497973.53	1321019.83	-	0.1	-
187	497971.40	1320987.00	497971.40	1320987.00	-	0.1	-
193	497966.50	1320970.60	497966.50	1320970.60	-	0.1	-
415	497990.12	1320969.82	497990.12	1320969.82	-	0.1	-

**2. Сведения о частях границ уточняемого земельного участка  
с кадастровым номером 16:16:050201:63 :**

Обозначение части границ		Горизонтальное проложение (S), м	Описание прохождения части границ	Сведения о согласовании местоположения границ (согласовано/спорное)
от т.	до т.			
1	2	3	4	5
415	416	38.27	-	-
416	417	10.64	-	-
417	418	28.33	-	-
418	187	32.90	-	-
187	193	17.12	-	-
193	415	23.63	-	-

**3. Сведения о характеристиках уточняемого земельного участка  
с кадастровым номером 16:16:050201:63 :**

№ п/п	Наименование характеристики	Значение характеристики
1	2	3
1.	Адрес земельного участка	-
1.1.	Сведения о местоположении земельного участка (при отсутствии адреса) в структурированном в соответствии с федеральной информационной адресной системой виде	Российская Федерация, Республика Татарстан (Татарстан), район Высокогорский, село Бимери, улица Кирова, дом 29
1.2.	Дополнительные сведения о местоположении земельного участка	-
2.	Площадь земельного участка ± величина погрешности определения (вычисления) площади ( $P \pm \Delta P$ ), м <sup>2</sup>	1253 ± 12

<b>3. Сведения о характеристиках уточняемого земельного участка с кадастровым номером 16:16:050201:63 :</b>		
<b>№ п/п</b>	<b>Наименование характеристики</b>	<b>Значение характеристики</b>
<b>1</b>	<b>2</b>	<b>3</b>
3.	Формула, примененная для расчета предельной допустимой погрешности определения площади земельного участка, с подставленными значениями и итоговые (вычисленные) значения ( $\Delta P$ ), м2	$\Delta P = 3.5 * M_t * \sqrt{P} = 3.5 * 0,1 * \sqrt{1253} = 12$
4.	Площадь земельного участка согласно сведениям Единого государственного реестра недвижимости (Ркад), м2	1253
5.	Оценка расхождения Р и Ркад (Р - Ркад), м2	-
6.	Предельные минимальный и максимальный размеры земельного участка (Рмин и Рмакс), м2	- -
7.	Кадастровый номер или иной государственный учетный номер (инвентарный) объекта недвижимости, расположенного на земельном участке	-
8.	Вид (виды) разрешенного использования	Для ведения личного подсобного хозяйства
8.1.	Дополнительные сведения об использовании земельного участка	-
9.	Сведения о земельных участках (землях общего пользования, территории общего пользования), посредством которых обеспечивается доступ	Земли общего пользования
10.	Иные сведения	-
<b>4. Пояснения к сведениям об уточняемом земельном участке с кадастровым номером 16:16:050201:63 :</b>		
1.	-	

# Сведения об уточняемых земельных участках, необходимые для исправления реестровых ошибок в сведениях о местоположении их границ

## 1. Сведения о характерных точках границ уточняемого земельного участка с кадастровым номером 16:16:050201:630 :

Система координат МСК-16, Зона 1							Зона № 1
Обозначение характерных точек границ	Координаты, м				Метод определения координат	Формулы, примененные для расчета средней квадратической погрешности определения координат характерных точек границ (Mt), с подставленными в такие формулы значениями и итоговые (вычисленные) значения Mt, м	Описание закрепле ния точки
	содержатся в Едином государственном реестре недвижимости		определены в результате выполнения комплексных кадастровых работ				
	X	Y	X	Y			
1	2	3	4	5	6	7	8
						-	
419	497921.73	1320822.91	497921.73	1320822.91	-	0.2	Временный межевой знак
420	497924.03	1320825.90	497924.03	1320825.90	-	0.2	Временный межевой знак
421	497926.60	1320830.00	497926.60	1320830.00	-	0.2	Временный межевой знак
422	497929.81	1320836.81	497929.81	1320836.81	-	0.2	Временный межевой знак
423	497916.06	1320860.15	497916.06	1320860.15	-	0.2	Временный межевой знак
424	497907.59	1320859.74	497907.59	1320859.74	-	0.2	Временный межевой знак
425	497907.79	1320841.57	497907.79	1320841.57	-	0.2	Временный межевой знак
426	497902.27	1320841.95	497902.27	1320841.95	-	0.2	Временный межевой знак
427	497901.14	1320817.78	497901.14	1320817.78	-	0.2	Временный межевой знак
428	497915.76	1320818.25	497915.76	1320818.25	-	0.2	Временный межевой знак
419	497921.73	1320822.91	497921.73	1320822.91	-	0.2	Временный межевой знак

## 2. Сведения о частях границ уточняемого земельного участка с кадастровым номером 16:16:050201:630 :

Обозначение части границ		Горизонтальное проложение (S), м	Описание прохождения части границ	Сведения о согласовании местоположения границ (согласовано/спорное)
от т.	до т.			
1	2	3	4	5
419	420	3.77	-	-
420	421	4.84	-	-

<b>2. Сведения о частях границ уточняемого земельного участка с кадастровым номером 16:16:050201:630 :</b>				
Обозначение части границ		Горизонтальное проложение (S), м	Описание прохождения части границ	Сведения о согласовании местоположения границ (согласовано/спорное)
от т.	до т.			
1	2	3	4	5
421	422	7.53	-	-
422	423	27.09	-	-
423	424	8.48	-	-
424	425	18.17	-	-
425	426	5.53	-	-
426	427	24.20	-	-
427	428	14.63	-	-
428	419	7.57	-	-
<b>3. Сведения о характеристиках уточняемого земельного участка с кадастровым номером 16:16:050201:630 :</b>				
№ п/п	Наименование характеристики		Значение характеристики	
1	2		3	
1.	Адрес земельного участка		-	
1.1.	Сведения о местоположении земельного участка (при отсутствии адреса) в структурированном в соответствии с федеральной информационной адресной системой виде		Российская Федерация, Республика Татарстан (Татарстан), район Высокогорский, село Бимери, улица Песочная, участок 7	
1.2.	Дополнительные сведения о местоположении земельного участка		-	
2.	Площадь земельного участка ± величина погрешности определения (вычисления) площади ( $P \pm \Delta P$ ), м2		807 ± 10	
3.	Формула, примененная для расчета предельной допустимой погрешности определения площади земельного участка, с подставленными значениями и итоговые (вычисленные) значения ( $\Delta P$ ), м2		$\Delta P = 3.5 * M_t * \sqrt{P} = 3.5 * 0,1 * \sqrt{807} = 10$	
4.	Площадь земельного участка согласно сведениям Единого государственного реестра недвижимости (Ркад), м2		807	
5.	Оценка расхождения Р и Ркад ( $P - P_{кад}$ ), м2		-	
6.	Предельные минимальный и максимальный размеры земельного участка ( $R_{мин}$ и $R_{макс}$ ), м2		- -	
7.	Кадастровый номер или иной государственный учетный номер (инвентарный) объекта недвижимости, расположенного на земельном участке		-	
8.	Вид (виды) разрешенного использования		Для ведения личного подсобного хозяйства	
8.1.	Дополнительные сведения об использовании земельного участка		-	
9.	Сведения о земельных участках (землях общего пользования, территории общего пользования), посредством которых обеспечивается доступ		Земли общего пользования	
10.	Иные сведения		-	
<b>4. Пояснения к сведениям об уточняемом земельном участке с кадастровым номером 16:16:050201:630 :</b>				
1.	-			

# Сведения об уточняемых земельных участках, необходимые для исправления реестровых ошибок в сведениях о местоположении их границ

**1. Сведения о характерных точках границ уточняемого земельного участка  
с кадастровым номером 16:16:050201:715 :**

**Система координат МСК-16, Зона 1**

**Зона № 1**

Обозначение характерных точек границ	Координаты, м				Метод определения координат	Формулы, примененные для расчета средней квадратической погрешности определения координат характерных точек границ (Mt), с подставленными в такие формулы значениями и итоговые (вычисленные) значения Mt, м	Описание закрепле ния точки
	содержатся в Едином государственном реестре недвижимости		определены в результате выполнения комплексных кадастровых работ				
	X	Y	X	Y			
1	2	3	4	5	6	7	8
						-	
429	497700.21	1320881.92	497700.21	1320881.92	-	0.1	-
430	497699.70	1320896.17	497699.70	1320896.17	-	0.1	-
431	497692.45	1320895.70	497692.45	1320895.70	-	0.1	-
432	497691.06	1320898.50	497691.06	1320898.50	-	0.1	-
62	497680.90	1320898.30	497680.90	1320898.30	-	0.1	-
433	497679.38	1320898.10	497679.38	1320898.10	-	0.1	-
434	497679.36	1320894.28	497679.36	1320894.28	-	0.1	-
435	497673.89	1320892.06	497673.89	1320892.06	-	0.1	-
436	497673.63	1320888.10	497673.63	1320888.10	-	0.1	-
437	497676.56	1320885.91	497676.56	1320885.91	-	0.1	-
438	497676.64	1320878.02	497676.64	1320878.02	-	0.1	-
439	497681.88	1320878.17	497681.88	1320878.17	-	0.1	-
440	497682.80	1320884.71	497682.80	1320884.71	-	0.1	-
441	497688.21	1320884.27	497688.21	1320884.27	-	0.1	-
442	497688.15	1320882.79	497688.15	1320882.79	-	0.1	-
429	497700.21	1320881.92	497700.21	1320881.92	-	0.1	-

**2. Сведения о частях границ уточняемого земельного участка  
с кадастровым номером 16:16:050201:715 :**

Обозначение части границ		Горизонтальное проложение (S), м	Описание прохождения части границ	Сведения о согласовании местоположения границ (согласовано/спорное)
от т.	до т.			
1	2	3	4	5
429	430	14.26	-	-
430	431	7.27	-	-
431	432	3.13	-	-
432	62	10.16	-	-
62	433	1.53	-	-
433	434	3.82	-	-
434	435	5.90	-	-
435	436	3.97	-	-

<b>2. Сведения о частях границ уточняемого земельного участка с кадастровым номером 16:16:050201:715 :</b>				
Обозначение части границ		Горизонтальное проложение (S), м	Описание прохождения части границ	Сведения о согласовании местоположения границ (согласовано/спорное)
от т.	до т.			
1	2	3	4	5
436	437	3.66	-	-
437	438	7.89	-	-
438	439	5.24	-	-
439	440	6.60	-	-
440	441	5.43	-	-
441	442	1.48	-	-
442	429	12.09	-	-
<b>3. Сведения о характеристиках уточняемого земельного участка с кадастровым номером 16:16:050201:715 :</b>				
№ п/п	Наименование характеристики		Значение характеристики	
1	2		3	
1.	Адрес земельного участка		-	
1.1.	Сведения о местоположении земельного участка (при отсутствии адреса) в структурированном в соответствии с федеральной информационной адресной системой виде		Российская Федерация, Республика Татарстан (Татарстан), район Высокогорский, село Бимери, улица Песочная, участок 63	
1.2.	Дополнительные сведения о местоположении земельного участка		-	
2.	Площадь земельного участка ± величина погрешности определения (вычисления) площади ( $P \pm \Delta P$ ), м <sup>2</sup>		$369 \pm 7$	
3.	Формула, примененная для расчета предельной допустимой погрешности определения площади земельного участка, с подставленными значениями и итоговые (вычисленные) значения ( $\Delta P$ ), м <sup>2</sup>		$\Delta P = 3.5 * M_t * \sqrt{P} = 3.5 * 0,1 * \sqrt{369} = 7$	
4.	Площадь земельного участка согласно сведениям Единого государственного реестра недвижимости (Р <sub>кад</sub> ), м <sup>2</sup>		369	
5.	Оценка расхождения P и Р <sub>кад</sub> (P - Р <sub>кад</sub> ), м <sup>2</sup>		-	
6.	Предельные минимальный и максимальный размеры земельного участка (Р <sub>мин</sub> и Р <sub>макс</sub> ), м <sup>2</sup>		- -	
7.	Кадастровый номер или иной государственный учетный номер (инвентарный) объекта недвижимости, расположенного на земельном участке		-	
8.	Вид (виды) разрешенного использования		Для ведения личного подсобного хозяйства	
8.1.	Дополнительные сведения об использовании земельного участка		-	
9.	Сведения о земельных участках (землях общего пользования, территории общего пользования), посредством которых обеспечивается доступ		Земли общего пользования	
10.	Иные сведения		-	
<b>4. Пояснения к сведениям об уточняемом земельном участке с кадастровым номером 16:16:050201:715 :</b>				
1.	-			

## Сведения об уточняемых земельных участках, необходимые для исправления реестровых ошибок в сведениях о местоположении их границ

### 1. Сведения о характерных точках границ уточняемого земельного участка с кадастровым номером 16:16:050201:718 :

Система координат МСК-16, Зона 1

Зона № 1

Обозначение характерных точек границ	Координаты, м				Метод определения координат	Формулы, примененные для расчета средней квадратической погрешности определения координат характерных точек границ (Mt), с подставленными в такие формулы значениями и итоговые (вычисленные) значения Mt, м	Описание закрепле ния точки
	содержатся в Едином государственном реестре недвижимости		определены в результате выполнения комплексных кадастровых работ				
	X	Y	X	Y			
1	2	3	4	5	6	7	8
						-	
443	498265.83	1321139.42	498265.83	1321139.42	-	0.1	-
444	498266.40	1321164.80	498266.40	1321164.80	-	0.1	-
445	498259.40	1321167.00	498259.40	1321167.00	-	0.1	-
446	498239.20	1321167.80	498239.20	1321167.80	-	0.1	-
447	498236.50	1321166.50	498236.50	1321166.50	-	0.1	-
448	498240.12	1321148.66	498240.12	1321148.66	-	0.1	-
449	498243.84	1321138.42	498243.84	1321138.42	-	0.1	-
450	498245.90	1321137.01	498245.90	1321137.01	-	0.1	-
443	498265.83	1321139.42	498265.83	1321139.42	-	0.1	-

### 2. Сведения о частях границ уточняемого земельного участка с кадастровым номером 16:16:050201:718 :

Обозначение части границ		Горизонтальное проложение (S), м	Описание прохождения части границ	Сведения о согласовании местоположения границ (согласовано/спорное)
от т.	до т.			
1	2	3	4	5
443	444	25.39	-	-
444	445	7.34	-	-
445	446	20.22	-	-
446	447	3.00	-	-
447	448	18.20	-	-
448	449	10.89	-	-
449	450	2.50	-	-
450	443	20.08	-	-

### 3. Сведения о характеристиках уточняемого земельного участка с кадастровым номером 16:16:050201:718 :

№ п/п	Наименование характеристики	Значение характеристики
1	2	3
1.	Адрес земельного участка	-

<b>3. Сведения о характеристиках уточняемого земельного участка с кадастровым номером 16:16:050201:718 :</b>		
<b>№ п/п</b>	<b>Наименование характеристики</b>	<b>Значение характеристики</b>
<b>1</b>	<b>2</b>	<b>3</b>
1.1.	Сведения о местоположении земельного участка (при отсутствии адреса) в структурированном в соответствии с федеральной информационной адресной системой виде	Российская Федерация, 422737, Республика Татарстан (Татарстан), район Высокогорский, сельское поселение Бирюлинское, село Бимери, улица Б.Красная, участок 85
1.2.	Дополнительные сведения о местоположении земельного участка	-
2.	Площадь земельного участка ± величина погрешности определения (вычисления) площади ( $P \pm \Delta P$ ), м2	$765 \pm 10$
3.	Формула, примененная для расчета предельной допустимой погрешности определения площади земельного участка, с подставленными значениями и итоговые (вычисленные) значения ( $\Delta P$ ), м2	$\Delta P = 3.5 * M_t * \sqrt{P} = 3.5 * 0,1 * \sqrt{765} = 10$
4.	Площадь земельного участка согласно сведениям Единого государственного реестра недвижимости ( $P_{\text{кад}}$ ), м2	765
5.	Оценка расхождения $P$ и $P_{\text{кад}}$ ( $P - P_{\text{кад}}$ ), м2	-
6.	Предельные минимальный и максимальный размеры земельного участка ( $P_{\text{мин}}$ и $P_{\text{макс}}$ ), м2	- -
7.	Кадастровый номер или иной государственный учетный номер (инвентарный) объекта недвижимости, расположенного на земельном участке	-
8.	Вид (виды) разрешенного использования	одноквартирный жилой дом с приусадебным земельным участком
8.1.	Дополнительные сведения об использовании земельного участка	-
9.	Сведения о земельных участках (землях общего пользования, территории общего пользования), посредством которых обеспечивается доступ	Земли общего пользования
10.	Иные сведения	-
<b>4. Пояснения к сведениям об уточняемом земельном участке с кадастровым номером 16:16:050201:718 :</b>		
1.	-	



# Сведения об уточняемых земельных участках, необходимые для исправления реестровых ошибок в сведениях о местоположении их границ

**1. Сведения о характерных точках границ уточняемого земельного участка  
с кадастровым номером 16:16:050201:72 :**

**Система координат МСК-16, Зона 1**

**Зона № 1**

Обозначение характерных точек границ	Координаты, м				Метод определения координат	Формулы, примененные для расчета средней квадратической погрешности определения координат характерных точек границ (Mt), с подставленными в такие формулы значениями и итоговые (вычисленные) значения Mt, м	Описание закрепле ния точки
	содержатся в Едином государственном реестре недвижимости		определены в результате выполнения комплексных кадастровых работ				
	X	Y	X	Y			
1	2	3	4	5	6	7	8
						-	
451	498235.30	1321006.90	498235.30	1321006.90	-	0.3	-
452	498228.20	1320959.40	498228.20	1320959.40	-	0.3	-
453	498241.70	1320958.20	498241.70	1320958.20	-	0.3	-
454	498242.20	1320962.20	498242.20	1320962.20	-	0.3	-
455	498252.00	1320961.50	498252.00	1320961.50	-	0.3	-
456	498254.40	1320983.80	498254.40	1320983.80	-	0.3	-
457	498257.60	1320996.00	498257.60	1320996.00	-	0.3	-
458	498258.80	1321007.00	498258.80	1321007.00	-	0.3	-
459	498236.50	1321013.40	498236.50	1321013.40	-	0.3	-
460	498235.80	1321006.80	498235.80	1321006.80	-	0.3	-
451	498235.30	1321006.90	498235.30	1321006.90	-	0.3	-

**2. Сведения о частях границ уточняемого земельного участка  
с кадастровым номером 16:16:050201:72 :**

Обозначение части границ		Горизонтальное проложение (S), м	Описание прохождения части границ	Сведения о согласовании местоположения границ (согласовано/спорное)
от т.	до т.			
1	2	3	4	5
451	452	48.03	-	-
452	453	13.55	-	-
453	454	4.03	-	-
454	455	9.82	-	-
455	456	22.43	-	-
456	457	12.61	-	-
457	458	11.07	-	-
458	459	23.20	-	-
459	460	6.64	-	-
460	451	0.51	-	-

3. Сведения о характеристиках уточняемого земельного участка с кадастровым номером 16:16:050201:72 :		
№ п/п	Наименование характеристики	Значение характеристики
1	2	3
1.	Адрес земельного участка	-
1.1.	Сведения о местоположении земельного участка (при отсутствии адреса) в структурированном в соответствии с федеральной информационной адресной системой виде	Российская Федерация, Республика Татарстан (Татарстан), район Высокогорский, сельское поселение Бирюлинское, участок 47
1.2.	Дополнительные сведения о местоположении земельного участка	-
2.	Площадь земельного участка $\pm$ величина погрешности определения (вычисления) площади ( $P \pm \Delta P$ ), м2	$1164 \pm 12$
3.	Формула, примененная для расчета предельной допустимой погрешности определения площади земельного участка, с подставленными значениями и итоговые (вычисленные) значения ( $\Delta P$ ), м2	$\Delta P = 3.5 * M_t * \sqrt{P} = 3.5 * 0,1 * \sqrt{1164} = 12$
4.	Площадь земельного участка согласно сведениям Единого государственного реестра недвижимости ( $P_{\text{кад}}$ ), м2	1168
5.	Оценка расхождения $P$ и $P_{\text{кад}}$ ( $P - P_{\text{кад}}$ ), м2	4
6.	Предельные минимальный и максимальный размеры земельного участка ( $P_{\text{мин}}$ и $P_{\text{макс}}$ ), м2	- -
7.	Кадастровый номер или иной государственный учетный номер (инвентарный) объекта недвижимости, расположенного на земельном участке	-
8.	Вид (виды) разрешенного использования	Для ведения личного подсобного хозяйства
8.1.	Дополнительные сведения об использовании земельного участка	-
9.	Сведения о земельных участках (землях общего пользования, территории общего пользования), посредством которых обеспечивается доступ	Земли общего пользования
10.	Иные сведения	-
4. Пояснения к сведениям об уточняемом земельном участке с кадастровым номером 16:16:050201:72 :		
1.	-	

# Сведения об уточняемых земельных участках, необходимые для исправления реестровых ошибок в сведениях о местоположении их границ

**1. Сведения о характерных точках границ уточняемого земельного участка  
с кадастровым номером 16:16:050201:725 :**

**Система координат МСК-16, Зона 1**

**Зона № 1**

Обозначение характерных точек границ	Координаты, м				Метод определения координат	Формулы, примененные для расчета средней квадратической погрешности определения координат характерных точек границ (Mt), с подставленными в такие формулы значениями и итоговые (вычисленные) значения Mt, м	Описание закрепле ния точки
	содержатся в Едином государственном реестре недвижимости		определены в результате выполнения комплексных кадастровых работ				
	X	Y	X	Y			
1	2	3	4	5	6	7	8
						-	
461	497661.89	1321065.83	497661.89	1321065.83	-	0.1	-
462	497662.11	1321068.45	497662.11	1321068.45	-	0.1	-
463	497662.49	1321073.76	497662.49	1321073.76	-	0.1	-
464	497662.60	1321075.31	497662.60	1321075.31	-	0.1	-
465	497663.12	1321080.08	497663.12	1321080.08	-	0.1	-
466	497665.02	1321095.22	497665.02	1321095.22	-	0.1	-
467	497653.49	1321096.04	497653.49	1321096.04	-	0.1	-
468	497653.44	1321097.98	497653.44	1321097.98	-	0.1	-
469	497647.27	1321098.23	497647.27	1321098.23	-	0.1	-
470	497646.94	1321096.50	497646.94	1321096.50	-	0.1	-
471	497641.05	1321096.58	497641.05	1321096.58	-	0.1	-
472	497639.62	1321073.65	497639.62	1321073.65	-	0.1	-
473	497639.31	1321067.35	497639.31	1321067.35	-	0.1	-
461	497661.89	1321065.83	497661.89	1321065.83	-	0.1	-

**2. Сведения о частях границ уточняемого земельного участка  
с кадастровым номером 16:16:050201:725 :**

Обозначение части границ		Горизонтальное проложение (S), м	Описание прохождения части границ	Сведения о согласовании местоположения границ (согласовано/спорное)
от т.	до т.			
1	2	3	4	5
461	462	2.63	-	-
462	463	5.32	-	-
463	464	1.55	-	-
464	465	4.80	-	-
465	466	15.26	-	-
466	467	11.56	-	-
467	468	1.94	-	-
468	469	6.18	-	-
469	470	1.76	-	-
470	471	5.89	-	-

<b>2. Сведения о частях границ уточняемого земельного участка с кадастровым номером 16:16:050201:725 :</b>				
Обозначение части границ		Горизонтальное проложение (S), м	Описание прохождения части границ	Сведения о согласовании местоположения границ (согласовано/спорное)
от т.	до т.			
1	2	3	4	5
471	472	22.97	-	-
472	473	6.31	-	-
473	461	22.63	-	-
<b>3. Сведения о характеристиках уточняемого земельного участка с кадастровым номером 16:16:050201:725 :</b>				
№ п/п	Наименование характеристики		Значение характеристики	
1	2		3	
1.	Адрес земельного участка		-	
1.1.	Сведения о местоположении земельного участка (при отсутствии адреса) в структурированном в соответствии с федеральной информационной адресной системой виде		-	
1.2.	Дополнительные сведения о местоположении земельного участка		-	
2.	Площадь земельного участка ± величина погрешности определения (вычисления) площади ( $P \pm \Delta P$ ), м2		697 ± 9	
3.	Формула, примененная для расчета предельной допустимой погрешности определения площади земельного участка, с подставленными значениями и итоговые (вычисленные) значения ( $\Delta P$ ), м2		$\Delta P = 3.5 * M_t * \sqrt{P} = 3.5 * 0,1 * \sqrt{697} = 9$	
4.	Площадь земельного участка согласно сведениям Единого государственного реестра недвижимости (Ркад), м2		697	
5.	Оценка расхождения Р и Ркад ( $P - P_{кад}$ ), м2		-	
6.	Предельные минимальный и максимальный размеры земельного участка ( $R_{мин}$ и $R_{макс}$ ), м2		- -	
7.	Кадастровый номер или иной государственный учетный номер (инвентарный) объекта недвижимости, расположенного на земельном участке		-	
8.	Вид (виды) разрешенного использования		Для ведения личного подсобного хозяйства	
8.1.	Дополнительные сведения об использовании земельного участка		-	
9.	Сведения о земельных участках (землях общего пользования, территории общего пользования), посредством которых обеспечивается доступ		Земли общего пользования	
10.	Иные сведения		-	
<b>4. Пояснения к сведениям об уточняемом земельном участке с кадастровым номером 16:16:050201:725 :</b>				
1.	-			

## Сведения об уточняемых земельных участках, необходимые для исправления реестровых ошибок в сведениях о местоположении их границ

**1. Сведения о характерных точках границ уточняемого земельного участка  
с кадастровым номером 16:16:050201:726 :**

**Система координат МСК-16, Зона 1**

**Зона № 1**

Обозначение характерных точек границ	Координаты, м				Метод определения координат	Формулы, примененные для расчета средней квадратической погрешности определения координат характерных точек границ (Mt), с подставленными в такие формулы значениями и итоговые (вычисленные) значения Mt, м	Описание закрепле ния точки
	содержатся в Едином государственном реестре недвижимости		определены в результате выполнения комплексных кадастровых работ				
	X	Y	X	Y			
1	2	3	4	5	6	7	8
						-	
474	497659.99	1321041.48	497659.99	1321041.48	-	0.1	-
475	497661.54	1321060.31	497661.54	1321060.31	-	0.1	-
461	497661.89	1321065.83	497661.89	1321065.83	-	0.1	-
473	497639.31	1321067.35	497639.31	1321067.35	-	0.1	-
476	497637.77	1321041.99	497637.77	1321041.99	-	0.1	-
474	497659.99	1321041.48	497659.99	1321041.48	-	0.1	-

**2. Сведения о частях границ уточняемого земельного участка  
с кадастровым номером 16:16:050201:726 :**

Обозначение части границ		Горизонтальное проложение (S), м	Описание прохождения части границ	Сведения о согласовании местоположения границ (согласовано/спорное)
от т.	до т.			
1	2	3	4	5
474	475	18.89	-	-
475	461	5.53	-	-
461	473	22.63	-	-
473	476	25.41	-	-
476	474	22.23	-	-

**3. Сведения о характеристиках уточняемого земельного участка  
с кадастровым номером 16:16:050201:726 :**

№ п/п	Наименование характеристики	Значение характеристики
1	2	3
1.	Адрес земельного участка	-
1.1.	Сведения о местоположении земельного участка (при отсутствии адреса) в структурированном в соответствии с федеральной информационной адресной системой виде	-
1.2.	Дополнительные сведения о местоположении земельного участка	-
2.	Площадь земельного участка ± величина погрешности определения (вычисления) площади ( $P \pm \Delta P$ ), м <sup>2</sup>	$559 \pm 8$
3.	Формула, примененная для расчета предельной допустимой погрешности определения площади земельного участка, с подставленными значениями и итоговые (вычисленные) значения ( $\Delta P$ ), м <sup>2</sup>	$\Delta P = 3.5 * Mt * \sqrt{P} = 3.5 * 0.1 * \sqrt{559} = 8$

<b>3. Сведения о характеристиках уточняемого земельного участка с кадастровым номером 16:16:050201:726 :</b>		
<b>№ п/п</b>	<b>Наименование характеристики</b>	<b>Значение характеристики</b>
<b>1</b>	<b>2</b>	<b>3</b>
4.	Площадь земельного участка согласно сведениям Единого государственного реестра недвижимости (Ркад), м2	559
5.	Оценка расхождения Р и Ркад (Р - Ркад), м2	-
6.	Предельные минимальный и максимальный размеры земельного участка (Рмин и Рмакс), м2	- -
7.	Кадастровый номер или иной государственный учетный номер (инвентарный) объекта недвижимости, расположенного на земельном участке	-
8.	Вид (виды) разрешенного использования	Для ведения личного подсобного хозяйства
8.1.	Дополнительные сведения об использовании земельного участка	-
9.	Сведения о земельных участках (землях общего пользования, территории общего пользования), посредством которых обеспечивается доступ	Земли общего пользования
10.	Иные сведения	-
<b>4. Пояснения к сведениям об уточняемом земельном участке с кадастровым номером 16:16:050201:726 :</b>		
1.	-	

# Сведения об уточняемых земельных участках, необходимые для исправления реестровых ошибок в сведениях о местоположении их границ

## 1. Сведения о характерных точках границ уточняемого земельного участка с кадастровым номером 16:16:050201:727 :

Система координат МСК-16, Зона 1

Зона № 1

Обозначение характерных точек границ	Координаты, м				Метод определения координат	Формулы, примененные для расчета средней квадратической погрешности определения координат характерных точек границ (Mt), с подставленными в такие формулы значениями и итоговые (вычисленные) значения Mt, м	Описание закрепле ния точки
	содержатся в Едином государственном реестре недвижимости		определены в результате выполнения комплексных кадастровых работ				
	X	Y	X	Y			
1	2	3	4	5	6	7	8
						-	
477	498551.28	1321012.56	498551.28	1321012.56	-	0.1	-
478	498556.00	1321022.50	498556.00	1321022.50	-	0.1	-
479	498567.10	1321042.10	498567.10	1321042.10	-	0.1	-
480	498572.14	1321051.00	498572.14	1321051.00	-	0.1	-
481	498579.16	1321063.39	498579.16	1321063.39	-	0.1	-
482	498566.29	1321072.43	498566.29	1321072.43	-	0.1	-
483	498553.30	1321051.80	498553.30	1321051.80	-	0.1	-
484	498548.59	1321043.68	498548.59	1321043.68	-	0.1	-
485	498545.70	1321032.80	498545.70	1321032.80	-	0.1	-
486	498539.22	1321018.93	498539.22	1321018.93	-	0.1	-
477	498551.28	1321012.56	498551.28	1321012.56	-	0.1	-

## 2. Сведения о частях границ уточняемого земельного участка с кадастровым номером 16:16:050201:727 :

Обозначение части границ		Горизонтальное проложение (S), м	Описание прохождения части границ	Сведения о согласовании местоположения границ (согласовано/спорное)
от т.	до т.			
1	2	3	4	5
477	478	11.00	-	-
478	479	22.52	-	-
479	480	10.23	-	-
480	481	14.24	-	-
481	482	15.73	-	-
482	483	24.38	-	-
483	484	9.39	-	-
484	485	11.26	-	-
485	486	15.31	-	-
486	477	13.64	-	-

3. Сведения о характеристиках уточняемого земельного участка с кадастровым номером 16:16:050201:727 :		
№ п/п	Наименование характеристики	Значение характеристики
1	2	3
1.	Адрес земельного участка	-
1.1.	Сведения о местоположении земельного участка (при отсутствии адреса) в структурированном в соответствии с федеральной информационной адресной системой виде	-
1.2.	Дополнительные сведения о местоположении земельного участка	-
2.	Площадь земельного участка $\pm$ величина погрешности определения (вычисления) площади ( $P \pm \Delta P$ ), м2	$917 \pm 11$
3.	Формула, примененная для расчета предельной допустимой погрешности определения площади земельного участка, с подставленными значениями и итоговые (вычисленные) значения ( $\Delta P$ ), м2	$\Delta P = 3.5 * M_t * \sqrt{P} = 3.5 * 0,1 * \sqrt{917} = 11$
4.	Площадь земельного участка согласно сведениям Единого государственного реестра недвижимости ( $P_{\text{кад}}$ ), м2	917
5.	Оценка расхождения $P$ и $P_{\text{кад}}$ ( $P - P_{\text{кад}}$ ), м2	-
6.	Предельные минимальный и максимальный размеры земельного участка ( $P_{\text{мин}}$ и $P_{\text{макс}}$ ), м2	- -
7.	Кадастровый номер или иной государственный учетный номер (инвентарный) объекта недвижимости, расположенного на земельном участке	-
8.	Вид (виды) разрешенного использования	индивидуальное жилищное строительство
8.1.	Дополнительные сведения об использовании земельного участка	-
9.	Сведения о земельных участках (землях общего пользования, территории общего пользования), посредством которых обеспечивается доступ	Земли общего пользования
10.	Иные сведения	-
4. Пояснения к сведениям об уточняемом земельном участке с кадастровым номером 16:16:050201:727 :		
1.	-	



## Сведения об уточняемых земельных участках, необходимые для исправления реестровых ошибок в сведениях о местоположении их границ

**1. Сведения о характерных точках границ уточняемого земельного участка  
с кадастровым номером 16:16:050201:73 :**

**Система координат МСК-16, Зона 1**

**Зона № 1**

Обозначение характерных точек границ	Координаты, м				Метод определения координат	Формулы, примененные для расчета средней квадратической погрешности определения координат характерных точек границ (Mt), с подставленными в такие формулы значениями и итоговые (вычисленные) значения Mt, м	Описание закрепле ния точки
	содержатся в Едином государственном реестре недвижимости		определены в результате выполнения комплексных кадастровых работ				
	X	Y	X	Y			
1	2	3	4	5	6	7	8
						-	
487	498258.67	1321011.13	498258.67	1321011.13	-	0.3	-
488	498251.33	1320959.35	498251.33	1320959.35	-	0.3	-
489	498258.08	1320959.65	498258.08	1320959.65	-	0.3	-
490	498275.62	1320958.89	498275.62	1320958.89	-	0.3	-
491	498282.83	1321009.05	498282.83	1321009.05	-	0.3	-
487	498258.67	1321011.13	498258.67	1321011.13	-	0.3	-

**2. Сведения о частях границ уточняемого земельного участка  
с кадастровым номером 16:16:050201:73 :**

Обозначение части границ		Горизонтальное проложение (S), м	Описание прохождения части границ	Сведения о согласовании местоположения границ (согласовано/спорное)
от т.	до т.			
1	2	3	4	5
487	488	52.30	-	-
488	489	6.76	-	-
489	490	17.56	-	-
490	491	50.68	-	-
491	487	24.25	-	-

**3. Сведения о характеристиках уточняемого земельного участка  
с кадастровым номером 16:16:050201:73 :**

№ п/п	Наименование характеристики	Значение характеристики
1	2	3
1.	Адрес земельного участка	-
1.1.	Сведения о местоположении земельного участка (при отсутствии адреса) в структурированном в соответствии с федеральной информационной адресной системой виде	Российская Федерация, Республика Татарстан (Татарстан), район Высокогорский, село Бимери, улица Кирова, дом 49
1.2.	Дополнительные сведения о местоположении земельного участка	-
2.	Площадь земельного участка ± величина погрешности определения (вычисления) площади ( $P \pm \Delta P$ ), м <sup>2</sup>	$1239 \pm 12$
3.	Формула, примененная для расчета предельной допустимой погрешности определения площади земельного участка, с подставленными значениями и итоговые (вычисленные) значения ( $\Delta P$ ), м <sup>2</sup>	$\Delta P = 3.5 * Mt * \sqrt{P} = 3.5 * 0,1 * \sqrt{1239} = 12$

3. Сведения о характеристиках уточняемого земельного участка с кадастровым номером 16:16:050201:73 :		
№ п/п	Наименование характеристики	Значение характеристики
1	2	3
4.	Площадь земельного участка согласно сведениям Единого государственного реестра недвижимости (Ркад), м2	1239
5.	Оценка расхождения Р и Ркад (Р - Ркад), м2	-
6.	Предельные минимальный и максимальный размеры земельного участка (Рмин и Рмакс), м2	- -
7.	Кадастровый номер или иной государственный учетный номер (инвентарный) объекта недвижимости, расположенного на земельном участке	-
8.	Вид (виды) разрешенного использования	Для ведения личного подсобного хозяйства
8.1.	Дополнительные сведения об использовании земельного участка	-
9.	Сведения о земельных участках (землях общего пользования, территории общего пользования), посредством которых обеспечивается доступ	Земли общего пользования
10.	Иные сведения	-
4. Пояснения к сведениям об уточняемом земельном участке с кадастровым номером 16:16:050201:73 :		
1.	-	

# Сведения об уточняемых земельных участках, необходимые для исправления реестровых ошибок в сведениях о местоположении их границ

**1. Сведения о характерных точках границ уточняемого земельного участка  
с кадастровым номером 16:16:050201:75 :**

**Система координат МСК-16, Зона 1**

**Зона № 1**

Обозначение характерных точек границ	Координаты, м				Метод определения координат	Формулы, примененные для расчета средней квадратической погрешности определения координат характерных точек границ (Mt), с подставленными в такие формулы значениями и итоговые (вычисленные) значения Mt, м	Описание закрепле ния точки
	содержатся в Едином государственном реестре недвижимости		определены в результате выполнения комплексных кадастровых работ				
	X	Y	X	Y			
1	2	3	4	5	6	7	8
						-	
492	498328.62	1320954.23	498328.62	1320954.23	-	0.2	Временный межевой знак
493	498330.27	1320976.23	498330.27	1320976.23	-	0.2	Временный межевой знак
494	498333.62	1321007.30	498333.62	1321007.30	-	0.2	Временный межевой знак
495	498307.90	1321009.10	498307.90	1321009.10	-	0.2	Временный межевой знак
496	498304.61	1320960.56	498304.61	1320960.56	-	0.2	Временный межевой знак
497	498313.70	1320960.70	498313.70	1320960.70	-	0.2	Временный межевой знак
498	498313.70	1320954.70	498313.70	1320954.70	-	0.2	Временный межевой знак
492	498328.62	1320954.23	498328.62	1320954.23	-	0.2	Временный межевой знак

**2. Сведения о частях границ уточняемого земельного участка  
с кадастровым номером 16:16:050201:75 :**

Обозначение части границ		Горизонтальное проложение (S), м	Описание прохождения части границ	Сведения о согласовании местоположения границ (согласовано/спорное)
от т.	до т.			
1	2	3	4	5
492	493	22.06	-	-
493	494	31.25	-	-
494	495	25.78	-	-
495	496	48.65	-	-
496	497	9.09	-	-
497	498	6.00	-	-
498	492	14.93	-	-

<b>3. Сведения о характеристиках уточняемого земельного участка с кадастровым номером 16:16:050201:75 :</b>		
<b>№ п/п</b>	<b>Наименование характеристики</b>	<b>Значение характеристики</b>
<b>1</b>	<b>2</b>	<b>3</b>
1.	Адрес земельного участка	-
1.1.	Сведения о местоположении земельного участка (при отсутствии адреса) в структурированном в соответствии с федеральной информационной адресной системой виде	Российская Федерация, Республика Татарстан (Татарстан), район Высокогорский, сельское поселение Бирюлинское, участок 53
1.2.	Дополнительные сведения о местоположении земельного участка	-
2.	Площадь земельного участка $\pm$ величина погрешности определения (вычисления) площади ( $P \pm \Delta P$ ), м2	$1283 \pm 13$
3.	Формула, примененная для расчета предельной допустимой погрешности определения площади земельного участка, с подставленными значениями и итоговые (вычисленные) значения ( $\Delta P$ ), м2	$\Delta P = 3.5 * M_t * \sqrt{P} = 3.5 * 0,1 * \sqrt{1283} = 13$
4.	Площадь земельного участка согласно сведениям Единого государственного реестра недвижимости ( $P_{\text{кад}}$ ), м2	1283
5.	Оценка расхождения $P$ и $P_{\text{кад}}$ ( $P - P_{\text{кад}}$ ), м2	-
6.	Предельные минимальный и максимальный размеры земельного участка ( $P_{\text{мин}}$ и $P_{\text{макс}}$ ), м2	- -
7.	Кадастровый номер или иной государственный учетный номер (инвентарный) объекта недвижимости, расположенного на земельном участке	-
8.	Вид (виды) разрешенного использования	Ведение личного подсобного хозяйства
8.1.	Дополнительные сведения об использовании земельного участка	-
9.	Сведения о земельных участках (землях общего пользования, территории общего пользования), посредством которых обеспечивается доступ	Земли общего пользования
10.	Иные сведения	-
<b>4. Пояснения к сведениям об уточняемом земельном участке с кадастровым номером 16:16:050201:75 :</b>		
1.	-	

## Сведения об уточняемых земельных участках, необходимые для исправления реестровых ошибок в сведениях о местоположении их границ

### 1. Сведения о характерных точках границ уточняемого земельного участка с кадастровым номером 16:16:050201:76 :

Система координат МСК-16, Зона 1

Зона № 1

Обозначение характерных точек границ	Координаты, м				Метод определения координат	Формулы, примененные для расчета средней квадратической погрешности определения координат характерных точек границ (Mt), с подставленными в такие формулы значениями и итоговые (вычисленные) значения Mt, м	Описание закрепле ния точки
	содержатся в Едином государственном реестре недвижимости		определены в результате выполнения комплексных кадастровых работ				
	X	Y	X	Y			
1	2	3	4	5	6	7	8
						-	
499	498328.70	1320954.20	498328.70	1320954.20	-	0.3	-
500	498342.70	1320955.30	498342.70	1320955.30	-	0.3	-
501	498342.20	1320959.40	498342.20	1320959.40	-	0.3	-
502	498356.40	1320959.80	498356.40	1320959.80	-	0.3	-
503	498355.40	1320977.00	498355.40	1320977.00	-	0.3	-
504	498356.70	1321004.60	498356.70	1321004.60	-	0.3	-
505	498333.60	1321007.30	498333.60	1321007.30	-	0.3	-
506	498330.20	1320976.20	498330.20	1320976.20	-	0.3	-
499	498328.70	1320954.20	498328.70	1320954.20	-	0.3	-

### 2. Сведения о частях границ уточняемого земельного участка с кадастровым номером 16:16:050201:76 :

Обозначение части границ		Горизонтальное проложение (S), м	Описание прохождения части границ	Сведения о согласовании местоположения границ (согласовано/спорное)
от т.	до т.			
1	2	3	4	5
499	500	14.04	-	-
500	501	4.13	-	-
501	502	14.21	-	-
502	503	17.23	-	-
503	504	27.63	-	-
504	505	23.26	-	-
505	506	31.29	-	-
506	499	22.05	-	-

### 3. Сведения о характеристиках уточняемого земельного участка с кадастровым номером 16:16:050201:76 :

№ п/п	Наименование характеристики	Значение характеристики
1	2	3
1.	Адрес земельного участка	-

<b>3. Сведения о характеристиках уточняемого земельного участка с кадастровым номером 16:16:050201:76 :</b>		
<b>№ п/п</b>	<b>Наименование характеристики</b>	<b>Значение характеристики</b>
<b>1</b>	<b>2</b>	<b>3</b>
1.1.	Сведения о местоположении земельного участка (при отсутствии адреса) в структурированном в соответствии с федеральной информационной адресной системой виде	Российская Федерация, Республика Татарстан (Татарстан), район Высокогорский, сельское поселение Бирюлинское, село Бимери, улица Кирова, участок 55
1.2.	Дополнительные сведения о местоположении земельного участка	-
2.	Площадь земельного участка $\pm$ величина погрешности определения (вычисления) площади ( $P \pm \Delta P$ ), м2	$1223 \pm 12$
3.	Формула, примененная для расчета предельной допустимой погрешности определения площади земельного участка, с подставленными значениями и итоговые (вычисленные) значения ( $\Delta P$ ), м2	$\Delta P = 3.5 * M_t * \sqrt{P} = 3.5 * 0,1 * \sqrt{1223} = 12$
4.	Площадь земельного участка согласно сведениям Единого государственного реестра недвижимости ( $P_{\text{кад}}$ ), м2	1223
5.	Оценка расхождения $P$ и $P_{\text{кад}}$ ( $P - P_{\text{кад}}$ ), м2	-
6.	Предельные минимальный и максимальный размеры земельного участка ( $P_{\text{мин}}$ и $P_{\text{макс}}$ ), м2	- -
7.	Кадастровый номер или иной государственный учетный номер (инвентарный) объекта недвижимости, расположенного на земельном участке	-
8.	Вид (виды) разрешенного использования	Для ведения личного подсобного хозяйства
8.1.	Дополнительные сведения об использовании земельного участка	-
9.	Сведения о земельных участках (землях общего пользования, территории общего пользования), посредством которых обеспечивается доступ	Земли общего пользования
10.	Иные сведения	-
<b>4. Пояснения к сведениям об уточняемом земельном участке с кадастровым номером 16:16:050201:76 :</b>		
1.	-	

# Сведения об уточняемых земельных участках, необходимые для исправления реестровых ошибок в сведениях о местоположении их границ

1. Сведения о характерных точках границ уточняемого земельного участка с кадастровым номером 16:16:050201:77 :

Система координат МСК-16, Зона 1

Зона № 1

Обозначение характерных точек границ	Координаты, м				Метод определения координат	Формулы, примененные для расчета средней квадратической погрешности определения координат характерных точек границ (Mt), с подставленными в такие формулы значениями и итоговые (вычисленные) значения Mt, м	Описание закрепле ния точки
	содержатся в Едином государственном реестре недвижимости		определены в результате выполнения комплексных кадастровых работ				
	X	Y	X	Y			
1	2	3	4	5	6	7	8
						-	
507	498376.50	1320959.80	498376.50	1320959.80	-	0.3	-
508	498387.60	1320978.80	498387.60	1320978.80	-	0.3	-
509	498398.60	1321003.50	498398.60	1321003.50	-	0.3	-
510	498361.80	1321009.40	498361.80	1321009.40	-	0.3	-
502	498356.40	1320959.80	498356.40	1320959.80	-	0.3	-
511	498363.80	1320959.60	498363.80	1320959.60	-	0.3	-
512	498363.50	1320955.30	498363.50	1320955.30	-	0.3	-
513	498372.10	1320954.10	498372.10	1320954.10	-	0.3	-
514	498374.10	1320960.30	498374.10	1320960.30	-	0.3	-
507	498376.50	1320959.80	498376.50	1320959.80	-	0.3	-

2. Сведения о частях границ уточняемого земельного участка с кадастровым номером 16:16:050201:77 :

Обозначение части границ		Горизонтальное проложение (S), м	Описание прохождения части границ	Сведения о согласовании местоположения границ (согласовано/спорное)
от т.	до т.			
1	2	3	4	5
507	508	22.00	-	-
508	509	27.04	-	-
509	510	37.27	-	-
510	502	49.89	-	-
502	511	7.40	-	-
511	512	4.31	-	-
512	513	8.68	-	-
513	514	6.51	-	-
514	507	2.45	-	-

3. Сведения о характеристиках уточняемого земельного участка с кадастровым номером 16:16:050201:77 :

№ п/п	Наименование характеристики	Значение характеристики
1	2	3
1.	Адрес земельного участка	-

3. Сведения о характеристиках уточняемого земельного участка с кадастровым номером 16:16:050201:77 :		
№ п/п	Наименование характеристики	Значение характеристики
1	2	3
1.1.	Сведения о местоположении земельного участка (при отсутствии адреса) в структурированном в соответствии с федеральной информационной адресной системой виде	Российская Федерация, Республика Татарстан (Татарстан), район Высокогорский, сельское поселение Бирюлинское, участок 57
1.2.	Дополнительные сведения о местоположении земельного участка	-
2.	Площадь земельного участка $\pm$ величина погрешности определения (вычисления) площади ( $P \pm \Delta P$ ), м <sup>2</sup>	$1449 \pm 13$
3.	Формула, примененная для расчета предельной допустимой погрешности определения площади земельного участка, с подставленными значениями и итоговые (вычисленные) значения ( $\Delta P$ ), м <sup>2</sup>	$\Delta P = 3.5 * M_t * \sqrt{P} = 3.5 * 0,1 * \sqrt{1449} = 13$
4.	Площадь земельного участка согласно сведениям Единого государственного реестра недвижимости ( $P_{\text{кад}}$ ), м <sup>2</sup>	1454
5.	Оценка расхождения $P$ и $P_{\text{кад}}$ ( $P - P_{\text{кад}}$ ), м <sup>2</sup>	5
6.	Предельные минимальный и максимальный размеры земельного участка ( $P_{\text{мин}}$ и $P_{\text{макс}}$ ), м <sup>2</sup>	- -
7.	Кадастровый номер или иной государственный учетный номер (инвентарный) объекта недвижимости, расположенного на земельном участке	-
8.	Вид (виды) разрешенного использования	Для ведения личного подсобного хозяйства
8.1.	Дополнительные сведения об использовании земельного участка	-
9.	Сведения о земельных участках (землях общего пользования, территории общего пользования), посредством которых обеспечивается доступ	Земли общего пользования
10.	Иные сведения	-
4. Пояснения к сведениям об уточняемом земельном участке с кадастровым номером 16:16:050201:77 :		
1.	-	



## Сведения об уточняемых земельных участках, необходимые для исправления реестровых ошибок в сведениях о местоположении их границ

**1. Сведения о характерных точках границ уточняемого земельного участка  
с кадастровым номером 16:16:050201:79 :**

**Система координат МСК-16, Зона 1**

**Зона № 1**

Обозначение характерных точек границ	Координаты, м				Метод определения координат	Формулы, примененные для расчета средней квадратической погрешности определения координат характерных точек границ (Mt), с подставленными в такие формулы значениями и итоговые (вычисленные) значения Mt, м	Описание закрепле ния точек
	содержатся в Едином государственном реестре недвижимости		определены в результате выполнения комплексных кадастровых работ				
	X	Y	X	Y			
1	2	3	4	5	6	7	8
						-	
515	498417.70	1321000.70	498417.70	1321000.70	-	0.3	-
516	498407.70	1320967.90	498407.70	1320967.90	-	0.3	-
517	498398.60	1320950.50	498398.60	1320950.50	-	0.3	-
518	498422.10	1320939.10	498422.10	1320939.10	-	0.3	-
519	498424.80	1320947.30	498424.80	1320947.30	-	0.3	-
520	498446.70	1320985.20	498446.70	1320985.20	-	0.3	-
515	498417.70	1321000.70	498417.70	1321000.70	-	0.3	-

**2. Сведения о частях границ уточняемого земельного участка  
с кадастровым номером 16:16:050201:79 :**

Обозначение части границ		Горизонтальное проложение (S), м	Описание прохождения части границ	Сведения о согласовании местоположения границ (согласовано/спорное)
от т.	до т.			
1	2	3	4	5
515	516	34.29	-	-
516	517	19.64	-	-
517	518	26.12	-	-
518	519	8.63	-	-
519	520	43.77	-	-
520	515	32.88	-	-

**3. Сведения о характеристиках уточняемого земельного участка  
с кадастровым номером 16:16:050201:79 :**

№ п/п	Наименование характеристики	Значение характеристики
1	2	3
1.	Адрес земельного участка	-
1.1.	Сведения о местоположении земельного участка (при отсутствии адреса) в структурированном в соответствии с федеральной информационной адресной системой виде	Российская Федерация, Республика Татарстан (Татарстан), район Высокогорский, сельское поселение Бирюлинское, село Бимери, улица Кирова, дом 59
1.2.	Дополнительные сведения о местоположении земельного участка	-
2.	Площадь земельного участка ± величина погрешности определения (вычисления) площади ( $P \pm \Delta P$ ), м <sup>2</sup>	1457 ± 13

<b>3. Сведения о характеристиках уточняемого земельного участка с кадастровым номером 16:16:050201:79 :</b>		
<b>№ п/п</b>	<b>Наименование характеристики</b>	<b>Значение характеристики</b>
<b>1</b>	<b>2</b>	<b>3</b>
3.	Формула, примененная для расчета предельной допустимой погрешности определения площади земельного участка, с подставленными значениями и итоговые (вычисленные) значения ( $\Delta P$ ), м2	$\Delta P = 3.5 * M_t * \sqrt{P} = 3.5 * 0,1 * \sqrt{1457} = 13$
4.	Площадь земельного участка согласно сведениям Единого государственного реестра недвижимости (Ркад), м2	1455
5.	Оценка расхождения Р и Ркад (Р - Ркад), м2	2
6.	Предельные минимальный и максимальный размеры земельного участка (Рмин и Рмакс), м2	- -
7.	Кадастровый номер или иной государственный учетный номер (инвентарный) объекта недвижимости, расположенного на земельном участке	-
8.	Вид (виды) разрешенного использования	Для ведения личного подсобного хозяйства
8.1.	Дополнительные сведения об использовании земельного участка	-
9.	Сведения о земельных участках (землях общего пользования, территории общего пользования), посредством которых обеспечивается доступ	Земли общего пользования
10.	Иные сведения	-
<b>4. Пояснения к сведениям об уточняемом земельном участке с кадастровым номером 16:16:050201:79 :</b>		
1.	-	

# Сведения об уточняемых земельных участках, необходимые для исправления реестровых ошибок в сведениях о местоположении их границ

**1. Сведения о характерных точках границ уточняемого земельного участка  
с кадастровым номером 16:16:050201:8 :**

**Система координат МСК-16, Зона 1**

**Зона № 1**

Обозначение характерных точек границ	Координаты, м				Метод определения координат	Формулы, примененные для расчета средней квадратической погрешности определения координат характерных точек границ (Mt), с подставленными в такие формулы значениями и итоговые (вычисленные) значения Mt, м	Описание закрепле ния точки
	содержатся в Едином государственном реестре недвижимости		определены в результате выполнения комплексных кадастровых работ				
	X	Y	X	Y			
1	2	3	4	5	6	7	8
						-	
521	498457.06	1320781.55	498457.06	1320781.55	-	0.2	Закрепление отсутствует
522	498473.96	1320846.98	498473.96	1320846.98	-	0.2	Закрепление отсутствует
523	498480.28	1320868.66	498480.28	1320868.66	-	0.2	Закрепление отсутствует
524	498482.88	1320876.82	498482.88	1320876.82	-	0.2	Закрепление отсутствует
525	498486.63	1320883.41	498486.63	1320883.41	-	0.2	Закрепление отсутствует
526	498477.70	1320888.65	498477.70	1320888.65	-	0.2	Закрепление отсутствует
527	498478.94	1320891.42	498478.94	1320891.42	-	0.2	Закрепление отсутствует
528	498472.65	1320894.49	498472.65	1320894.49	-	0.2	Закрепление отсутствует
529	498468.41	1320886.60	498468.41	1320886.60	-	0.2	Закрепление отсутствует
530	498463.58	1320889.01	498463.58	1320889.01	-	0.2	Закрепление отсутствует
531	498453.42	1320858.09	498453.42	1320858.09	-	0.2	Закрепление отсутствует
532	498444.18	1320815.81	498444.18	1320815.81	-	0.2	Закрепление отсутствует
533	498436.95	1320790.74	498436.95	1320790.74	-	0.2	Закрепление отсутствует
521	498457.06	1320781.55	498457.06	1320781.55	-	0.2	Закрепление отсутствует

**2. Сведения о частях границ уточняемого земельного участка  
с кадастровым номером 16:16:050201:8 :**

Обозначение части границ		Горизонтальное проложение (S), м	Описание прохождения части границ	Сведения о согласовании местоположения границ (согласовано/спорное)
от т.	до т.			
1	2	3	4	5
521	522	67.58	-	-
522	523	22.58	-	-
523	524	8.56	-	-
524	525	7.58	-	-
525	526	10.35	-	-

<b>2. Сведения о частях границ уточняемого земельного участка с кадастровым номером 16:16:050201:8 :</b>				
Обозначение части границ		Горизонтальное проложение (S), м	Описание прохождения части границ	Сведения о согласовании местоположения границ (согласовано/спорное)
от т.	до т.			
1	2	3	4	5
526	527	3.03	-	-
527	528	7.00	-	-
528	529	8.96	-	-
529	530	5.40	-	-
530	531	32.55	-	-
531	532	43.28	-	-
532	533	26.09	-	-
533	521	22.11	-	-
<b>3. Сведения о характеристиках уточняемого земельного участка с кадастровым номером 16:16:050201:8 :</b>				
№ п/п	Наименование характеристики		Значение характеристики	
1	2		3	
1.	Адрес земельного участка		-	
1.1.	Сведения о местоположении земельного участка (при отсутствии адреса) в структурированном в соответствии с федеральной информационной адресной системой виде		Российская Федерация, Республика Татарстан (Татарстан), район Высокогорский, сельское поселение Бирюлинское, участок 68	
1.2.	Дополнительные сведения о местоположении земельного участка		-	
2.	Площадь земельного участка ± величина погрешности определения (вычисления) площади ( $P \pm \Delta P$ ), м2		$2344 \pm 17$	
3.	Формула, примененная для расчета предельной допустимой погрешности определения площади земельного участка, с подставленными значениями и итоговые (вычисленные) значения ( $\Delta P$ ), м2		$\Delta P = 3.5 * M_t * \sqrt{P} = 3.5 * 0,1 * \sqrt{2344} = 17$	
4.	Площадь земельного участка согласно сведениям Единого государственного реестра недвижимости (Ркад), м2		2344	
5.	Оценка расхождения Р и Ркад ( $P - P_{кад}$ ), м2		-	
6.	Предельные минимальный и максимальный размеры земельного участка ( $R_{мин}$ и $R_{макс}$ ), м2		- -	
7.	Кадастровый номер или иной государственный учетный номер (инвентарный) объекта недвижимости, расположенного на земельном участке		-	
8.	Вид (виды) разрешенного использования		Для ведения личного подсобного хозяйства	
8.1.	Дополнительные сведения об использовании земельного участка		-	
9.	Сведения о земельных участках (землях общего пользования, территории общего пользования), посредством которых обеспечивается доступ		Земли общего пользования	
10.	Иные сведения		-	
<b>4. Пояснения к сведениям об уточняемом земельном участке с кадастровым номером 16:16:050201:8 :</b>				
1.	-			

## Сведения об уточняемых земельных участках, необходимые для исправления реестровых ошибок в сведениях о местоположении их границ

**1. Сведения о характерных точках границ уточняемого земельного участка  
с кадастровым номером 16:16:050201:710 :**

**Система координат МСК-16, Зона 1**

**Зона № 1**

Обозначение характерных точек границ	Координаты, м				Метод определения координат	Формулы, примененные для расчета средней квадратической погрешности определения координат характерных точек границ (Mt), с подставленными в такие формулы значениями и итоговые (вычисленные) значения Mt, м	Описание закрепле ния точки
	содержатся в Едином государственном реестре недвижимости		определены в результате выполнения комплексных кадастровых работ				
	X	Y	X	Y			
1	2	3	4	5	6	7	8
						-	
534	497625.56	1320930.05	497625.56	1320930.05	-	0.1	-
535	497625.86	1320934.21	497625.86	1320934.21	-	0.1	-
536	497628.55	1320970.98	497628.55	1320970.98	-	0.1	-
537	497615.54	1320971.42	497615.54	1320971.42	-	0.1	-
538	497615.45	1320967.72	497615.45	1320967.72	-	0.1	-
539	497602.75	1320968.27	497602.75	1320968.27	-	0.1	-
540	497602.70	1320967.69	497602.70	1320967.69	-	0.1	-
541	497598.39	1320931.36	497598.39	1320931.36	-	0.1	-
534	497625.56	1320930.05	497625.56	1320930.05	-	0.1	-

**2. Сведения о частях границ уточняемого земельного участка  
с кадастровым номером 16:16:050201:710 :**

Обозначение части границ		Горизонтальное проложение (S), м	Описание прохождения части границ	Сведения о согласовании местоположения границ (согласовано/спорное)
от т.	до т.			
1	2	3	4	5
534	535	4.17	-	-
535	536	36.87	-	-
536	537	13.02	-	-
537	538	3.70	-	-
538	539	12.71	-	-
539	540	0.58	-	-
540	541	36.58	-	-
541	534	27.20	-	-

**3. Сведения о характеристиках уточняемого земельного участка  
с кадастровым номером 16:16:050201:710 :**

№ п/п	Наименование характеристики	Значение характеристики
1	2	3
1.	Адрес земельного участка	-

<b>3. Сведения о характеристиках уточняемого земельного участка с кадастровым номером 16:16:050201:710 :</b>		
<b>№ п/п</b>	<b>Наименование характеристики</b>	<b>Значение характеристики</b>
<b>1</b>	<b>2</b>	<b>3</b>
1.1.	Сведения о местоположении земельного участка (при отсутствии адреса) в структурированном в соответствии с федеральной информационной адресной системой виде	Российская Федерация, Республика Татарстан (Татарстан), район Высокогорский, село Бимери, улица Кирова, дом 6
1.2.	Дополнительные сведения о местоположении земельного участка	-
2.	Площадь земельного участка $\pm$ величина погрешности определения (вычисления) площади ( $P \pm \Delta P$ ), м <sup>2</sup>	$1028 \pm 11$
3.	Формула, примененная для расчета предельной допустимой погрешности определения площади земельного участка, с подставленными значениями и итоговые (вычисленные) значения ( $\Delta P$ ), м <sup>2</sup>	$\Delta P = 3.5 * M_t * \sqrt{P} = 3.5 * 0,1 * \sqrt{1028} = 11$
4.	Площадь земельного участка согласно сведениям Единого государственного реестра недвижимости ( $P_{\text{кад}}$ ), м <sup>2</sup>	1028
5.	Оценка расхождения $P$ и $P_{\text{кад}}$ ( $P - P_{\text{кад}}$ ), м <sup>2</sup>	-
6.	Предельные минимальный и максимальный размеры земельного участка ( $P_{\text{мин}}$ и $P_{\text{макс}}$ ), м <sup>2</sup>	- -
7.	Кадастровый номер или иной государственный учетный номер (инвентарный) объекта недвижимости, расположенного на земельном участке	-
8.	Вид (виды) разрешенного использования	Для ведения личного подсобного хозяйства
8.1.	Дополнительные сведения об использовании земельного участка	-
9.	Сведения о земельных участках (землях общего пользования, территории общего пользования), посредством которых обеспечивается доступ	Земли общего пользования
10.	Иные сведения	-
<b>4. Пояснения к сведениям об уточняемом земельном участке с кадастровым номером 16:16:050201:710 :</b>		
1.	-	

## Сведения об уточняемых земельных участках, необходимые для исправления реестровых ошибок в сведениях о местоположении их границ

**1. Сведения о характерных точках границ уточняемого земельного участка  
с кадастровым номером 16:16:050201:81 :**

**Система координат МСК-16, Зона 1**

**Зона № 1**

Обозначение характерных точек границ	Координаты, м				Метод определения координат	Формулы, примененные для расчета средней квадратической погрешности определения координат характерных точек границ (Mt), с подставленными в такие формулы значениями и итоговые (вычисленные) значения Mt, м	Описание закрепле ния точки
	содержатся в Едином государственном реестре недвижимости		определены в результате выполнения комплексных кадастровых работ				
	X	Y	X	Y			
1	2	3	4	5	6	7	8
						-	
542	498466.40	1320976.20	498466.40	1320976.20	-	-	-
543	498446.34	1320930.02	498446.34	1320930.02	-	-	-
544	498456.52	1320924.43	498456.52	1320924.43	-	-	-
545	498455.34	1320922.42	498455.34	1320922.42	-	-	-
546	498460.23	1320919.60	498460.23	1320919.60	-	-	-
547	498461.72	1320921.86	498461.72	1320921.86	-	-	-
548	498466.00	1320921.40	498466.00	1320921.40	-	-	-
549	498486.34	1320958.77	498486.34	1320958.77	-	-	-
550	498489.32	1320968.35	498489.32	1320968.35	-	-	-
542	498466.40	1320976.20	498466.40	1320976.20	-	-	-

**2. Сведения о частях границ уточняемого земельного участка  
с кадастровым номером 16:16:050201:81 :**

Обозначение части границ		Горизонтальное проложение (S), м	Описание прохождения части границ	Сведения о согласовании местоположения границ (согласовано/спорное)
от т.	до т.			
1	2	3	4	5
542	543	50.35	-	-
543	544	11.61	-	-
544	545	2.33	-	-
545	546	5.64	-	-
546	547	2.71	-	-
547	548	4.30	-	-
548	549	42.55	-	-
549	550	10.03	-	-
550	542	24.23	-	-

**3. Сведения о характеристиках уточняемого земельного участка  
с кадастровым номером 16:16:050201:81 :**

№ п/п	Наименование характеристики	Значение характеристики
1	2	3
1.	Адрес земельного участка	-

<b>3. Сведения о характеристиках уточняемого земельного участка с кадастровым номером 16:16:050201:81 :</b>		
<b>№ п/п</b>	<b>Наименование характеристики</b>	<b>Значение характеристики</b>
<b>1</b>	<b>2</b>	<b>3</b>
1.1.	Сведения о местоположении земельного участка (при отсутствии адреса) в структурированном в соответствии с федеральной информационной адресной системой виде	Российская Федерация, Республика Татарстан (Татарстан), район Высокогорский, село Бимери, улица Кирова, дом 65
1.2.	Дополнительные сведения о местоположении земельного участка	-
2.	Площадь земельного участка $\pm$ величина погрешности определения (вычисления) площади ( $P \pm \Delta P$ ), м2	$1241 \pm 12$
3.	Формула, примененная для расчета предельной допустимой погрешности определения площади земельного участка, с подставленными значениями и итоговые (вычисленные) значения ( $\Delta P$ ), м2	$\Delta P = 3.5 * M_t * \sqrt{P} = 3.5 * 0,1 * \sqrt{1241} = 12$
4.	Площадь земельного участка согласно сведениям Единого государственного реестра недвижимости ( $P_{\text{кад}}$ ), м2	1241
5.	Оценка расхождения $P$ и $P_{\text{кад}}$ ( $P - P_{\text{кад}}$ ), м2	-
6.	Предельные минимальный и максимальный размеры земельного участка ( $P_{\text{мин}}$ и $P_{\text{макс}}$ ), м2	- -
7.	Кадастровый номер или иной государственный учетный номер (инвентарный) объекта недвижимости, расположенного на земельном участке	-
8.	Вид (виды) разрешенного использования	Для ведения личного подсобного хозяйства
8.1.	Дополнительные сведения об использовании земельного участка	-
9.	Сведения о земельных участках (землях общего пользования, территории общего пользования), посредством которых обеспечивается доступ	Земли общего пользования
10.	Иные сведения	-
<b>4. Пояснения к сведениям об уточняемом земельном участке с кадастровым номером 16:16:050201:81 :</b>		
1.	-	



# Сведения об уточняемых земельных участках, необходимые для исправления реестровых ошибок в сведениях о местоположении их границ

**1. Сведения о характерных точках границ уточняемого земельного участка  
с кадастровым номером 16:16:050201:83 :**

**Система координат МСК-16, Зона 1**

**Зона № 1**

Обозначение характерных точек границ	Координаты, м				Метод определения координат	Формулы, примененные для расчета средней квадратической погрешности определения координат характерных точек границ (Mt), с подставленными в такие формулы значениями и итоговые (вычисленные) значения Mt, м	Описание закрепле ния точки
	содержатся в Едином государственном реестре недвижимости		определены в результате выполнения комплексных кадастровых работ				
	X	Y	X	Y			
1	2	3	4	5	6	7	8
						-	
551	498508.88	1320889.74	498508.88	1320889.74	-	0.1	-
552	498510.83	1320893.24	498510.83	1320893.24	-	0.1	-
553	498512.08	1320895.38	498512.08	1320895.38	-	0.1	-
554	498514.72	1320900.03	498514.72	1320900.03	-	0.1	-
555	498516.05	1320902.75	498516.05	1320902.75	-	0.1	-
556	498528.13	1320928.04	498528.13	1320928.04	-	0.1	-
557	498530.82	1320933.32	498530.82	1320933.32	-	0.1	-
558	498530.58	1320933.49	498530.58	1320933.49	-	0.1	-
559	498511.38	1320947.46	498511.38	1320947.46	-	0.1	-
560	498510.20	1320944.67	498510.20	1320944.67	-	0.1	-
561	498508.98	1320941.88	498508.98	1320941.88	-	0.1	-
562	498504.19	1320932.37	498504.19	1320932.37	-	0.1	-
563	498497.18	1320917.97	498497.18	1320917.97	-	0.1	-
564	498491.80	1320903.57	498491.80	1320903.57	-	0.1	-
565	498490.11	1320900.19	498490.11	1320900.19	-	0.1	-
551	498508.88	1320889.74	498508.88	1320889.74	-	0.1	-

**2. Сведения о частях границ уточняемого земельного участка  
с кадастровым номером 16:16:050201:83 :**

Обозначение части границ		Горизонтальное проложение (S), м	Описание прохождения части границ	Сведения о согласовании местоположения границ (согласовано/спорное)
от т.	до т.			
1	2	3	4	5
551	552	4.01	-	-
552	553	2.48	-	-
553	554	5.35	-	-
554	555	3.03	-	-
555	556	28.03	-	-
556	557	5.93	-	-
557	558	0.29	-	-
558	559	23.74	-	-

<b>2. Сведения о частях границ уточняемого земельного участка с кадастровым номером 16:16:050201:83 :</b>				
Обозначение части границ		Горизонтальное проложение (S), м	Описание прохождения части границ	Сведения о согласовании местоположения границ (согласовано/спорное)
от т.	до т.			
1	2	3	4	5
559	560	3.03	-	-
560	561	3.05	-	-
561	562	10.65	-	-
562	563	16.02	-	-
563	564	15.37	-	-
564	565	3.78	-	-
565	551	21.48	-	-
<b>3. Сведения о характеристиках уточняемого земельного участка с кадастровым номером 16:16:050201:83 :</b>				
№ п/п	Наименование характеристики		Значение характеристики	
1	2		3	
1.	Адрес земельного участка		-	
1.1.	Сведения о местоположении земельного участка (при отсутствии адреса) в структурированном в соответствии с федеральной информационной адресной системой виде		Российская Федерация, Республика Татарстан (Татарстан), район Высокогорский, сельское поселение Бирюлинское, село Бимери, улица Кирова, дом 69	
1.2.	Дополнительные сведения о местоположении земельного участка		-	
2.	Площадь земельного участка ± величина погрешности определения (вычисления) площади ( $P \pm \Delta P$ ), м <sup>2</sup>		1162 ± 12	
3.	Формула, примененная для расчета предельной допустимой погрешности определения площади земельного участка, с подставленными значениями и итоговые (вычисленные) значения ( $\Delta P$ ), м <sup>2</sup>		$\Delta P = 3.5 * M_t * \sqrt{P} = 3.5 * 0,1 * \sqrt{1162} = 12$	
4.	Площадь земельного участка согласно сведениям Единого государственного реестра недвижимости (Р <sub>кад</sub> ), м <sup>2</sup>		1162	
5.	Оценка расхождения Р и Р <sub>кад</sub> (Р - Р <sub>кад</sub> ), м <sup>2</sup>		-	
6.	Предельные минимальный и максимальный размеры земельного участка (Р <sub>мин</sub> и Р <sub>макс</sub> ), м <sup>2</sup>		- -	
7.	Кадастровый номер или иной государственный учетный номер (инвентарный) объекта недвижимости, расположенного на земельном участке		-	
8.	Вид (виды) разрешенного использования		Для ведения личного подсобного хозяйства	
8.1.	Дополнительные сведения об использовании земельного участка		-	
9.	Сведения о земельных участках (землях общего пользования, территории общего пользования), посредством которых обеспечивается доступ		Земли общего пользования	
10.	Иные сведения		-	
<b>4. Пояснения к сведениям об уточняемом земельном участке с кадастровым номером 16:16:050201:83 :</b>				
1.	-			

# Сведения об уточняемых земельных участках, необходимые для исправления реестровых ошибок в сведениях о местоположении их границ

**1. Сведения о характерных точках границ уточняемого земельного участка  
с кадастровым номером 16:16:050201:85 :**

**Система координат МСК-16, Зона 1**

**Зона № 1**

Обозначение характерных точек границ	Координаты, м				Метод определения координат	Формулы, примененные для расчета средней квадратической погрешности определения координат характерных точек границ (Mt), с подставленными в такие формулы значениями и итоговые (вычисленные) значения Mt, м	Описание закрепле ния точки
	содержатся в Едином государственном реестре недвижимости		определены в результате выполнения комплексных кадастровых работ				
	X	Y	X	Y			
1	2	3	4	5	6	7	8
						-	
566	498550.40	1320920.60	498550.40	1320920.60	-	0.3	-
567	498532.70	1320883.20	498532.70	1320883.20	-	0.3	-
568	498539.80	1320879.60	498539.80	1320879.60	-	0.3	-
569	498537.40	1320874.10	498537.40	1320874.10	-	0.3	-
570	498546.50	1320868.90	498546.50	1320868.90	-	0.3	-
571	498547.20	1320869.80	498547.20	1320869.80	-	0.3	-
572	498554.30	1320865.50	498554.30	1320865.50	-	0.3	-
573	498562.20	1320876.00	498562.20	1320876.00	-	0.3	-
574	498570.00	1320884.70	498570.00	1320884.70	-	0.3	-
575	498581.50	1320903.00	498581.50	1320903.00	-	0.3	-
576	498570.50	1320909.80	498570.50	1320909.80	-	0.3	-
577	498571.70	1320912.10	498571.70	1320912.10	-	0.3	-
566	498550.40	1320920.60	498550.40	1320920.60	-	0.3	-

**2. Сведения о частях границ уточняемого земельного участка  
с кадастровым номером 16:16:050201:85 :**

Обозначение части границ		Горизонтальное проложение (S), м	Описание прохождения части границ	Сведения о согласовании местоположения границ (согласовано/спорное)
от т.	до т.			
1	2	3	4	5
566	567	41.38	-	-
567	568	7.96	-	-
568	569	6.00	-	-
569	570	10.48	-	-
570	571	1.14	-	-
571	572	8.30	-	-
572	573	13.14	-	-
573	574	11.68	-	-
574	575	21.61	-	-
575	576	12.93	-	-
576	577	2.59	-	-

<b>2. Сведения о частях границ уточняемого земельного участка с кадастровым номером 16:16:050201:85 :</b>				
<b>Обозначение части границ</b>		<b>Горизонтальное проложение (S), м</b>	<b>Описание прохождения части границ</b>	<b>Сведения о согласовании местоположения границ (согласовано/спорное)</b>
<b>от т.</b>	<b>до т.</b>			
<b>1</b>	<b>2</b>	<b>3</b>	<b>4</b>	<b>5</b>
577	566	22.93	-	-
<b>3. Сведения о характеристиках уточняемого земельного участка с кадастровым номером 16:16:050201:85 :</b>				
<b>№ п/п</b>	<b>Наименование характеристики</b>		<b>Значение характеристики</b>	
<b>1</b>	<b>2</b>		<b>3</b>	
1.	Адрес земельного участка		-	
1.1.	Сведения о местоположении земельного участка (при отсутствии адреса) в структурированном в соответствии с федеральной информационной адресной системой виде		Российская Федерация, Республика Татарстан (Татарстан), район Высокогорский, село Бимери, улица Кирова, дом 71	
1.2.	Дополнительные сведения о местоположении земельного участка		-	
2.	Площадь земельного участка ± величина погрешности определения (вычисления) площади ( $P \pm \Delta P$ ), м2		1481 ± 13	
3.	Формула, примененная для расчета предельной допустимой погрешности определения площади земельного участка, с подставленными значениями и итоговые (вычисленные) значения ( $\Delta P$ ), м2		$\Delta P = 3.5 * M_t * \sqrt{P} = 3.5 * 0,1 * \sqrt{1481} = 13$	
4.	Площадь земельного участка согласно сведениям Единого государственного реестра недвижимости ( $P_{\text{кад}}$ ), м2		1480	
5.	Оценка расхождения $P$ и $P_{\text{кад}}$ ( $P - P_{\text{кад}}$ ), м2		1	
6.	Предельные минимальный и максимальный размеры земельного участка ( $P_{\text{мин}}$ и $P_{\text{макс}}$ ), м2		- -	
7.	Кадастровый номер или иной государственный учетный номер (инвентарный) объекта недвижимости, расположенного на земельном участке		-	
8.	Вид (виды) разрешенного использования		Для ведения личного подсобного хозяйства	
8.1.	Дополнительные сведения об использовании земельного участка		-	
9.	Сведения о земельных участках (землях общего пользования, территории общего пользования), посредством которых обеспечивается доступ		Земли общего пользования	
10.	Иные сведения		-	
<b>4. Пояснения к сведениям об уточняемом земельном участке с кадастровым номером 16:16:050201:85 :</b>				
1.	-			

# Сведения об уточняемых земельных участках, необходимые для исправления реестровых ошибок в сведениях о местоположении их границ

**1. Сведения о характерных точках границ уточняемого земельного участка  
с кадастровым номером 16:16:050201:86 :**

**Система координат МСК-16, Зона 1**

**Зона № 1**

Обозначение характерных точек границ	Координаты, м				Метод определения координат	Формулы, примененные для расчета средней квадратической погрешности определения координат характерных точек границ (Mt), с подставленными в такие формулы значениями и итоговые (вычисленные) значения Mt, м	Описание закрепле ния точки
	содержатся в Едином государственном реестре недвижимости		определены в результате выполнения комплексных кадастровых работ				
	X	Y	X	Y			
1	2	3	4	5	6	7	8
						-	
578	498568.00	1320856.27	498568.00	1320856.27	-	0.1	-
579	498590.31	1320897.46	498590.31	1320897.46	-	0.1	-
580	498581.94	1320902.84	498581.94	1320902.84	-	0.1	-
581	498570.88	1320883.93	498570.88	1320883.93	-	0.1	-
582	498565.18	1320876.64	498565.18	1320876.64	-	0.1	-
583	498563.04	1320875.10	498563.04	1320875.10	-	0.1	-
584	498561.39	1320873.03	498561.39	1320873.03	-	0.1	-
585	498559.83	1320870.51	498559.83	1320870.51	-	0.1	-
586	498555.85	1320864.28	498555.85	1320864.28	-	0.1	-
587	498555.19	1320862.95	498555.19	1320862.95	-	0.1	-
578	498568.00	1320856.27	498568.00	1320856.27	-	0.1	-

**2. Сведения о частях границ уточняемого земельного участка  
с кадастровым номером 16:16:050201:86 :**

Обозначение части границ		Горизонтальное проложение (S), м	Описание прохождения части границ	Сведения о согласовании местоположения границ (согласовано/спорное)
от т.	до т.			
1	2	3	4	5
578	579	46.84	-	-
579	580	9.95	-	-
580	581	21.91	-	-
581	582	9.25	-	-
582	583	2.64	-	-
583	584	2.65	-	-
584	585	2.96	-	-
585	586	7.39	-	-
586	587	1.48	-	-
587	578	14.45	-	-

<b>3. Сведения о характеристиках уточняемого земельного участка с кадастровым номером 16:16:050201:86 :</b>		
<b>№ п/п</b>	<b>Наименование характеристики</b>	<b>Значение характеристики</b>
<b>1</b>	<b>2</b>	<b>3</b>
1.	Адрес земельного участка	-
1.1.	Сведения о местоположении земельного участка (при отсутствии адреса) в структурированном в соответствии с федеральной информационной адресной системой виде	Российская Федерация, Республика Татарстан (Татарстан), район Высокогорский, село Бимери, улица Кирова, дом 75
1.2.	Дополнительные сведения о местоположении земельного участка	-
2.	Площадь земельного участка $\pm$ величина погрешности определения (вычисления) площади ( $P \pm \Delta P$ ), м <sup>2</sup>	$557 \pm 8$
3.	Формула, примененная для расчета предельной допустимой погрешности определения площади земельного участка, с подставленными значениями и итоговые (вычисленные) значения ( $\Delta P$ ), м <sup>2</sup>	$\Delta P = 3.5 * M_t * \sqrt{P} = 3.5 * 0,1 * \sqrt{557} = 8$
4.	Площадь земельного участка согласно сведениям Единого государственного реестра недвижимости ( $P_{\text{кад}}$ ), м <sup>2</sup>	557
5.	Оценка расхождения $P$ и $P_{\text{кад}}$ ( $P - P_{\text{кад}}$ ), м <sup>2</sup>	-
6.	Предельные минимальный и максимальный размеры земельного участка ( $P_{\text{мин}}$ и $P_{\text{макс}}$ ), м <sup>2</sup>	- -
7.	Кадастровый номер или иной государственный учетный номер (инвентарный) объекта недвижимости, расположенного на земельном участке	-
8.	Вид (виды) разрешенного использования	Для ведения личного подсобного хозяйства
8.1.	Дополнительные сведения об использовании земельного участка	-
9.	Сведения о земельных участках (землях общего пользования, территории общего пользования), посредством которых обеспечивается доступ	Земли общего пользования
10.	Иные сведения	-
<b>4. Пояснения к сведениям об уточняемом земельном участке с кадастровым номером 16:16:050201:86 :</b>		
1.	-	

## Сведения об уточняемых земельных участках, необходимые для исправления реестровых ошибок в сведениях о местоположении их границ

**1. Сведения о характерных точках границ уточняемого земельного участка  
с кадастровым номером 16:16:050201:88 :**

**Система координат МСК-16, Зона 1**

**Зона № 1**

Обозначение характерных точек границ	Координаты, м				Метод определения координат	Формулы, примененные для расчета средней квадратической погрешности определения координат характерных точек границ (Mt), с подставленными в такие формулы значениями и итоговые (вычисленные) значения Mt, м	Описание закрепле ния точки
	содержатся в Едином государственном реестре недвижимости		определены в результате выполнения комплексных кадастровых работ				
	X	Y	X	Y			
1	2	3	4	5	6	7	8
						-	
588	498619.59	1320846.45	498619.59	1320846.45	-	0.1	Столб
589	498626.92	1320863.00	498626.92	1320863.00	-	0.1	Столб
590	498633.66	1320878.25	498633.66	1320878.25	-	0.1	Столб
591	498633.85	1320878.67	498633.85	1320878.67	-	0.1	Столб
592	498631.72	1320879.59	498631.72	1320879.59	-	0.1	Столб
593	498624.45	1320882.51	498624.45	1320882.51	-	0.1	Столб
594	498617.95	1320885.24	498617.95	1320885.24	-	0.1	Столб
595	498614.16	1320886.84	498614.16	1320886.84	-	0.1	Столб
596	498613.47	1320887.04	498613.47	1320887.04	-	0.1	Столб
597	498606.84	1320869.30	498606.84	1320869.30	-	0.1	Столб
598	498602.73	1320858.28	498602.73	1320858.28	-	0.1	Столб
599	498601.51	1320855.61	498601.51	1320855.61	-	0.1	Столб
600	498595.48	1320842.45	498595.48	1320842.45	-	0.1	Столб
601	498613.88	1320833.49	498613.88	1320833.49	-	0.1	Столб
602	498614.43	1320834.79	498614.43	1320834.79	-	0.1	Столб
588	498619.59	1320846.45	498619.59	1320846.45	-	0.1	Столб

**2. Сведения о частях границ уточняемого земельного участка  
с кадастровым номером 16:16:050201:88 :**

Обозначение части границ		Горизонтальное проложение (S), м	Описание прохождения части границ	Сведения о согласовании местоположения границ (согласовано/спорное)
от т.	до т.			
1	2	3	4	5
588	589	18.10	-	-
589	590	16.67	-	-
590	591	0.46	-	-
591	592	2.32	-	-
592	593	7.83	-	-
593	594	7.05	-	-
594	595	4.11	-	-
595	596	0.72	-	-

<b>2. Сведения о частях границ уточняемого земельного участка с кадастровым номером 16:16:050201:88 :</b>				
Обозначение части границ		Горизонтальное проложение (S), м	Описание прохождения части границ	Сведения о согласовании местоположения границ (согласовано/спорное)
от т.	до т.			
1	2	3	4	5
596	597	18.94	-	-
597	598	11.76	-	-
598	599	2.94	-	-
599	600	14.48	-	-
600	601	20.47	-	-
601	602	1.41	-	-
602	588	12.75	-	-
<b>3. Сведения о характеристиках уточняемого земельного участка с кадастровым номером 16:16:050201:88 :</b>				
№ п/п	Наименование характеристики		Значение характеристики	
1	2		3	
1.	Адрес земельного участка		-	
1.1.	Сведения о местоположении земельного участка (при отсутствии адреса) в структурированном в соответствии с федеральной информационной адресной системой виде		Российская Федерация, Республика Татарстан (Татарстан), район Высокогорский, сельское поселение Бирюлинское, село Бимери, улица Кирова, дом 79	
1.2.	Дополнительные сведения о местоположении земельного участка		-	
2.	Площадь земельного участка ± величина погрешности определения (вычисления) площади ( $P \pm \Delta P$ ), м <sup>2</sup>		1016 ± 11	
3.	Формула, примененная для расчета предельной допустимой погрешности определения площади земельного участка, с подставленными значениями и итоговые (вычисленные) значения ( $\Delta P$ ), м <sup>2</sup>		$\Delta P = 3.5 * M_t * \sqrt{P} = 3.5 * 0,1 * \sqrt{1016} = 11$	
4.	Площадь земельного участка согласно сведениям Единого государственного реестра недвижимости (Р <sub>кад</sub> ), м <sup>2</sup>		1016	
5.	Оценка расхождения Р и Р <sub>кад</sub> (Р - Р <sub>кад</sub> ), м <sup>2</sup>		-	
6.	Предельные минимальный и максимальный размеры земельного участка (Р <sub>мин</sub> и Р <sub>макс</sub> ), м <sup>2</sup>		- -	
7.	Кадастровый номер или иной государственный учетный номер (инвентарный) объекта недвижимости, расположенного на земельном участке		-	
8.	Вид (виды) разрешенного использования		Для ведения личного подсобного хозяйства	
8.1.	Дополнительные сведения об использовании земельного участка		-	
9.	Сведения о земельных участках (землях общего пользования, территории общего пользования), посредством которых обеспечивается доступ		Земли общего пользования	
10.	Иные сведения		-	
<b>4. Пояснения к сведениям об уточняемом земельном участке с кадастровым номером 16:16:050201:88 :</b>				
1.	-			



# Сведения об уточняемых земельных участках, необходимые для исправления реестровых ошибок в сведениях о местоположении их границ

**1. Сведения о характерных точках границ уточняемого земельного участка  
с кадастровым номером 16:16:050201:9 :**

**Система координат МСК-16, Зона 1**

**Зона № 1**

Обозначение характерных точек границ	Координаты, м				Метод определения координат	Формулы, примененные для расчета средней квадратической погрешности определения координат характерных точек границ (Mt), с подставленными в такие формулы значениями и итоговые (вычисленные) значения Mt, м	Описание закрепле ния точки
	содержатся в Едином государственном реестре недвижимости		определены в результате выполнения комплексных кадастровых работ				
	X	Y	X	Y			
1	2	3	4	5	6	7	8
						-	
603	498421.32	1320807.04	498421.32	1320807.04	-	0.1	Закрепление отсутствует
604	498439.50	1320850.62	498439.50	1320850.62	-	0.1	Закрепление отсутствует
605	498444.35	1320848.94	498444.35	1320848.94	-	0.1	Закрепление отсутствует
606	498460.65	1320897.31	498460.65	1320897.31	-	0.1	Закрепление отсутствует
607	498452.06	1320901.83	498452.06	1320901.83	-	0.1	Закрепление отсутствует
608	498453.38	1320904.49	498453.38	1320904.49	-	0.1	Закрепление отсутствует
609	498447.72	1320907.29	498447.72	1320907.29	-	0.1	Закрепление отсутствует
610	498446.26	1320904.35	498446.26	1320904.35	-	0.1	Закрепление отсутствует
611	498440.93	1320906.94	498440.93	1320906.94	-	0.1	Закрепление отсутствует
612	498438.40	1320901.73	498438.40	1320901.73	-	0.1	Закрепление отсутствует
613	498435.13	1320903.33	498435.13	1320903.33	-	0.1	Закрепление отсутствует
614	498432.78	1320902.33	498432.78	1320902.33	-	0.1	Закрепление отсутствует
615	498426.75	1320890.62	498426.75	1320890.62	-	0.1	Закрепление отсутствует
616	498431.19	1320888.20	498431.19	1320888.20	-	0.1	Закрепление отсутствует
617	498418.16	1320858.28	498418.16	1320858.28	-	0.1	Закрепление отсутствует
618	498398.66	1320813.45	498398.66	1320813.45	-	0.1	Закрепление отсутствует
603	498421.32	1320807.04	498421.32	1320807.04	-	0.1	Закрепление отсутствует

**2. Сведения о частях границ уточняемого земельного участка  
с кадастровым номером 16:16:050201:9 :**

Обозначение части границ		Горизонтальное проложение (S), м	Описание прохождения части границ	Сведения о согласовании местоположения границ (согласовано/спорное)
от т.	до т.			
1	2	3	4	5
603	604	47.22	-	-

2. Сведения о частях границ уточняемого земельного участка с кадастровым номером 16:16:050201:9 :				
Обозначение части границ		Горизонтальное проложение (S), м	Описание прохождения части границ	Сведения о согласовании местоположения границ (согласовано/спорное)
от т.	до т.			
1	2	3	4	5
604	605	5.13	-	-
605	606	51.04	-	-
606	607	9.71	-	-
607	608	2.97	-	-
608	609	6.31	-	-
609	610	3.28	-	-
610	611	5.93	-	-
611	612	5.79	-	-
612	613	3.64	-	-
613	614	2.55	-	-
614	615	13.17	-	-
615	616	5.06	-	-
616	617	32.63	-	-
617	618	48.89	-	-
618	603	23.55	-	-
3. Сведения о характеристиках уточняемого земельного участка с кадастровым номером 16:16:050201:9 :				
№ п/п	Наименование характеристики	Значение характеристики		
1	2	3		
1.	Адрес земельного участка	-		
1.1.	Сведения о местоположении земельного участка (при отсутствии адреса) в структурированном в соответствии с федеральной информационной адресной системой виде	Российская Федерация, 422737, Республика Татарстан (Татарстан), район Высокогорский, село Бимери, улица Кирова, дом 66		
1.2.	Дополнительные сведения о местоположении земельного участка	-		
2.	Площадь земельного участка ± величина погрешности определения (вычисления) площади ( $P \pm \Delta P$ ), м <sup>2</sup>	$2526 \pm 18$		
3.	Формула, примененная для расчета предельной допустимой погрешности определения площади земельного участка, с подставленными значениями и итоговые (вычисленные) значения ( $\Delta P$ ), м <sup>2</sup>	$\Delta P = 3.5 * M_t * \sqrt{P} = 3.5 * 0,1 * \sqrt{2526} = 18$		
4.	Площадь земельного участка согласно сведениям Единого государственного реестра недвижимости (Ркад), м <sup>2</sup>	2527		
5.	Оценка расхождения Р и Ркад ( $P - P_{кад}$ ), м <sup>2</sup>	1		
6.	Предельные минимальный и максимальный размеры земельного участка ( $R_{мин}$ и $R_{макс}$ ), м <sup>2</sup>	-		
7.	Кадастровый номер или иной государственный учетный номер (инвентарный) объекта недвижимости, расположенного на земельном участке	-		
8.	Вид (виды) разрешенного использования	ведение личного подсобного хозяйства		
8.1.	Дополнительные сведения об использовании земельного участка	-		

3. Сведения о характеристиках уточняемого земельного участка с кадастровым номером 16:16:050201:9 :		
№ п/п	Наименование характеристики	Значение характеристики
1	2	3
9.	Сведения о земельных участках (землях общего пользования, территории общего пользования), посредством которых обеспечивается доступ	Земли общего пользования
10.	Иные сведения	-
4. Пояснения к сведениям об уточняемом земельном участке с кадастровым номером 16:16:050201:9 :		
1.	-	

## Сведения об уточняемых земельных участках, необходимые для исправления реестровых ошибок в сведениях о местоположении их границ

**1. Сведения о характерных точках границ уточняемого земельного участка  
с кадастровым номером 16:16:050201:90 :**

**Система координат МСК-16, Зона 1**

**Зона № 1**

Обозначение характерных точек границ	Координаты, м				Метод определения координат	Формулы, примененные для расчета средней квадратической погрешности определения координат характерных точек границ (Mt), с подставленными в такие формулы значениями и итоговые (вычисленные) значения Mt, м	Описание закрепле ния точки
	содержатся в Едином государственном реестре недвижимости		определены в результате выполнения комплексных кадастровых работ				
	X	Y	X	Y			
1	2	3	4	5	6	7	8
						-	
619	498689.10	1320782.71	498689.10	1320782.71	-	0.2	-
620	498710.18	1320832.55	498710.18	1320832.55	-	0.2	-
621	498701.60	1320836.34	498701.60	1320836.34	-	0.2	-
622	498686.93	1320842.82	498686.93	1320842.82	-	0.2	-
623	498675.93	1320847.87	498675.93	1320847.87	-	0.2	-
624	498656.83	1320804.60	498656.83	1320804.60	-	0.2	-
619	498689.10	1320782.71	498689.10	1320782.71	-	0.2	-

**2. Сведения о частях границ уточняемого земельного участка  
с кадастровым номером 16:16:050201:90 :**

Обозначение части границ		Горизонтальное проложение (S), м	Описание прохождения части границ	Сведения о согласовании местоположения границ (согласовано/спорное)
от т.	до т.			
1	2	3	4	5
619	620	54.11	-	-
620	621	9.38	-	-
621	622	16.04	-	-
622	623	12.10	-	-
623	624	47.30	-	-
624	619	38.99	-	-

**3. Сведения о характеристиках уточняемого земельного участка  
с кадастровым номером 16:16:050201:90 :**

№ п/п	Наименование характеристики	Значение характеристики
1	2	3
1.	Адрес земельного участка	-
1.1.	Сведения о местоположении земельного участка (при отсутствии адреса) в структурированном в соответствии с федеральной информационной адресной системой виде	Российская Федерация, Республика Татарстан (Татарстан), район Высокогорский, село Бимери, улица Кирова, дом 83
1.2.	Дополнительные сведения о местоположении земельного участка	-
2.	Площадь земельного участка ± величина погрешности определения (вычисления) площади ( $P \pm \Delta P$ ), м <sup>2</sup>	1920 ± 15

<b>3. Сведения о характеристиках уточняемого земельного участка с кадастровым номером 16:16:050201:90 :</b>		
<b>№ п/п</b>	<b>Наименование характеристики</b>	<b>Значение характеристики</b>
<b>1</b>	<b>2</b>	<b>3</b>
3.	Формула, примененная для расчета предельной допустимой погрешности определения площади земельного участка, с подставленными значениями и итоговые (вычисленные) значения ( $\Delta P$ ), м2	$\Delta P = 3.5 * M_t * \sqrt{P} = 3.5 * 0,1 * \sqrt{1920} = 15$
4.	Площадь земельного участка согласно сведениям Единого государственного реестра недвижимости (Ркад), м2	1920
5.	Оценка расхождения Р и Ркад (Р - Ркад), м2	-
6.	Предельные минимальный и максимальный размеры земельного участка (Рмин и Рмакс), м2	- -
7.	Кадастровый номер или иной государственный учетный номер (инвентарный) объекта недвижимости, расположенного на земельном участке	-
8.	Вид (виды) разрешенного использования	Для ведения личного подсобного хозяйства
8.1.	Дополнительные сведения об использовании земельного участка	-
9.	Сведения о земельных участках (землях общего пользования, территории общего пользования), посредством которых обеспечивается доступ	Земли общего пользования
10.	Иные сведения	-
<b>4. Пояснения к сведениям об уточняемом земельном участке с кадастровым номером 16:16:050201:90 :</b>		
1.	-	

## Сведения об уточняемых земельных участках, необходимые для исправления реестровых ошибок в сведениях о местоположении их границ

**1. Сведения о характерных точках границ уточняемого земельного участка  
с кадастровым номером 16:16:050201:91 :**

**Система координат МСК-16, Зона 1**

**Зона № 1**

Обозначение характерных точек границ	Координаты, м				Метод определения координат	Формулы, примененные для расчета средней квадратической погрешности определения координат характерных точек границ (Mt), с подставленными в такие формулы значениями и итоговые (вычисленные) значения Mt, м	Описание закрепле ния точки
	содержатся в Едином государственном реестре недвижимости		определены в результате выполнения комплексных кадастровых работ				
	X	Y	X	Y			
1	2	3	4	5	6	7	8
						-	
625	498712.16	1320766.47	498712.16	1320766.47	-	0.1	-
626	498713.32	1320769.05	498713.32	1320769.05	-	0.1	-
627	498713.54	1320769.82	498713.54	1320769.82	-	0.1	-
628	498719.84	1320780.44	498719.84	1320780.44	-	0.1	-
629	498720.93	1320782.09	498720.93	1320782.09	-	0.1	-
630	498728.68	1320795.78	498728.68	1320795.78	-	0.1	-
631	498724.18	1320797.93	498724.18	1320797.93	-	0.1	-
632	498735.77	1320824.18	498735.77	1320824.18	-	0.1	-
633	498721.52	1320829.74	498721.52	1320829.74	-	0.1	-
634	498711.09	1320833.48	498711.09	1320833.48	-	0.1	-
635	498710.33	1320832.28	498710.33	1320832.28	-	0.1	-
636	498706.05	1320821.90	498706.05	1320821.90	-	0.1	-
637	498695.06	1320795.80	498695.06	1320795.80	-	0.1	-
638	498690.22	1320784.65	498690.22	1320784.65	-	0.1	-
639	498694.18	1320781.01	498694.18	1320781.01	-	0.1	-
640	498700.95	1320774.73	498700.95	1320774.73	-	0.1	-
641	498701.03	1320774.18	498701.03	1320774.18	-	0.1	-
642	498704.61	1320771.52	498704.61	1320771.52	-	0.1	-
643	498705.70	1320770.51	498705.70	1320770.51	-	0.1	-
625	498712.16	1320766.47	498712.16	1320766.47	-	0.1	-

**2. Сведения о частях границ уточняемого земельного участка  
с кадастровым номером 16:16:050201:91 :**

Обозначение части границ		Горизонтальное проложение (S), м	Описание прохождения части границ	Сведения о согласовании местоположения границ (согласовано/спорное)
от т.	до т.			
1	2	3	4	5
625	626	2.83	-	-
626	627	0.80	-	-
627	628	12.35	-	-
628	629	1.98	-	-

<b>2. Сведения о частях границ уточняемого земельного участка с кадастровым номером 16:16:050201:91 :</b>				
<b>Обозначение части границ</b>		<b>Горизонтальное проложение (S), м</b>	<b>Описание прохождения части границ</b>	<b>Сведения о согласовании местоположения границ (согласовано/спорное)</b>
<b>от т.</b>	<b>до т.</b>			
<b>1</b>	<b>2</b>	<b>3</b>	<b>4</b>	<b>5</b>
629	630	15.73	-	-
630	631	4.99	-	-
631	632	28.69	-	-
632	633	15.30	-	-
633	634	11.08	-	-
634	635	1.42	-	-
635	636	11.23	-	-
636	637	28.32	-	-
637	638	12.16	-	-
638	639	5.38	-	-
639	640	9.23	-	-
640	641	0.56	-	-
641	642	4.46	-	-
642	643	1.49	-	-
643	625	7.62	-	-
<b>3. Сведения о характеристиках уточняемого земельного участка с кадастровым номером 16:16:050201:91 :</b>				
<b>№ п/п</b>	<b>Наименование характеристики</b>	<b>Значение характеристики</b>		
<b>1</b>	<b>2</b>	<b>3</b>		
1.	Адрес земельного участка	-		
1.1.	Сведения о местоположении земельного участка (при отсутствии адреса) в структурированном в соответствии с федеральной информационной адресной системой виде	Российская Федерация, Республика Татарстан (Татарстан), район Высокогорский, село Бимери, улица Кирова, дом 85/1		
1.2.	Дополнительные сведения о местоположении земельного участка	-		
2.	Площадь земельного участка ± величина погрешности определения (вычисления) площади ( $P \pm \Delta P$ ), м <sup>2</sup>	1622 ± 14		
3.	Формула, примененная для расчета предельной допустимой погрешности определения площади земельного участка, с подставленными значениями и итоговые (вычисленные) значения ( $\Delta P$ ), м <sup>2</sup>	$\Delta P = 3.5 * M_t * \sqrt{P} = 3.5 * 0,1 * \sqrt{1622} = 14$		
4.	Площадь земельного участка согласно сведениям Единого государственного реестра недвижимости (Ркад), м <sup>2</sup>	1622		
5.	Оценка расхождения Р и Ркад ( $P - P_{кад}$ ), м <sup>2</sup>	-		
6.	Предельные минимальный и максимальный размеры земельного участка ( $R_{мин}$ и $R_{макс}$ ), м <sup>2</sup>	-		
7.	Кадастровый номер или иной государственный учетный номер (инвентарный) объекта недвижимости, расположенного на земельном участке	-		
8.	Вид (виды) разрешенного использования	Ведение личного подсобного хозяйства		
8.1.	Дополнительные сведения об использовании земельного участка	-		

3. Сведения о характеристиках уточняемого земельного участка с кадастровым номером 16:16:050201:91 :		
№ п/п	Наименование характеристики	Значение характеристики
1	2	3
9.	Сведения о земельных участках (землях общего пользования, территории общего пользования), посредством которых обеспечивается доступ	Земли общего пользования
10.	Иные сведения	-
4. Пояснения к сведениям об уточняемом земельном участке с кадастровым номером 16:16:050201:91 :		
1.	-	



# Сведения об уточняемых земельных участках, необходимые для исправления реестровых ошибок в сведениях о местоположении их границ

**1. Сведения о характерных точках границ уточняемого земельного участка  
с кадастровым номером 16:16:050201:92 :**

**Система координат МСК-16, Зона 1**

**Зона № 1**

Обозначение характерных точек границ	Координаты, м				Метод определения координат	Формулы, примененные для расчета средней квадратической погрешности определения координат характерных точек границ (Mt), с подставленными в такие формулы значениями и итоговые (вычисленные) значения Mt, м	Описание закрепле ния точки
	содержатся в Едином государственном реестре недвижимости		определены в результате выполнения комплексных кадастровых работ				
	X	Y	X	Y			
1	2	3	4	5	6	7	8
						-	
644	498755.84	1320745.50	498755.84	1320745.50	-	0.1	-
645	498757.24	1320771.87	498757.24	1320771.87	-	0.1	-
646	498756.20	1320788.09	498756.20	1320788.09	-	0.1	-
647	498755.45	1320792.55	498755.45	1320792.55	-	0.1	-
648	498750.69	1320812.88	498750.69	1320812.88	-	0.1	-
649	498749.02	1320818.67	498749.02	1320818.67	-	0.1	-
650	498739.54	1320822.64	498739.54	1320822.64	-	0.1	-
632	498735.77	1320824.18	498735.77	1320824.18	-	0.1	-
631	498724.18	1320797.93	498724.18	1320797.93	-	0.1	-
630	498728.68	1320795.78	498728.68	1320795.78	-	0.1	-
629	498720.93	1320782.09	498720.93	1320782.09	-	0.1	-
628	498719.84	1320780.44	498719.84	1320780.44	-	0.1	-
627	498713.54	1320769.82	498713.54	1320769.82	-	0.1	-
626	498713.32	1320769.05	498713.32	1320769.05	-	0.1	-
625	498712.16	1320766.47	498712.16	1320766.47	-	0.1	-
651	498718.47	1320762.54	498718.47	1320762.54	-	0.1	-
652	498722.23	1320760.14	498722.23	1320760.14	-	0.1	-
653	498725.39	1320761.36	498725.39	1320761.36	-	0.1	-
654	498729.57	1320759.20	498729.57	1320759.20	-	0.1	-
655	498738.24	1320754.81	498738.24	1320754.81	-	0.1	-
644	498755.84	1320745.50	498755.84	1320745.50	-	0.1	-

**2. Сведения о частях границ уточняемого земельного участка  
с кадастровым номером 16:16:050201:92 :**

Обозначение части границ		Горизонтальное проложение (S), м	Описание прохождения части границ	Сведения о согласовании местоположения границ (согласовано/спорное)
от т.	до т.			
1	2	3	4	5
644	645	26.41	-	-
645	646	16.25	-	-
646	647	4.52	-	-

2. Сведения о частях границ уточняемого земельного участка с кадастровым номером 16:16:050201:92 :				
Обозначение части границ		Горизонтальное проложение (S), м	Описание прохождения части границ	Сведения о согласовании местоположения границ (согласовано/спорное)
от т.	до т.			
1	2	3	4	5
647	648	20.88	-	-
648	649	6.03	-	-
649	650	10.28	-	-
650	632	4.07	-	-
632	631	28.69	-	-
631	630	4.99	-	-
630	629	15.73	-	-
629	628	1.98	-	-
628	627	12.35	-	-
627	626	0.80	-	-
626	625	2.83	-	-
625	651	7.43	-	-
651	652	4.46	-	-
652	653	3.39	-	-
653	654	4.71	-	-
654	655	9.72	-	-
655	644	19.91	-	-
3. Сведения о характеристиках уточняемого земельного участка с кадастровым номером 16:16:050201:92 :				
№ п/п	Наименование характеристики	Значение характеристики		
1	2	3		
1.	Адрес земельного участка	-		
1.1.	Сведения о местоположении земельного участка (при отсутствии адреса) в структурированном в соответствии с федеральной информационной адресной системой виде	Российская Федерация, Республика Татарстан (Татарстан), район Высокогорский, село Бимери, улица Кирова, дом 85/2		
1.2.	Дополнительные сведения о местоположении земельного участка	-		
2.	Площадь земельного участка ± величина погрешности определения (вычисления) площади ( $P \pm \Delta P$ ), м <sup>2</sup>	2098 ± 16		
3.	Формула, примененная для расчета предельной допустимой погрешности определения площади земельного участка, с подставленными значениями и итоговые (вычисленные) значения ( $\Delta P$ ), м <sup>2</sup>	$\Delta P = 3.5 * M_t * \sqrt{P} = 3.5 * 0,1 * \sqrt{2098} = 16$		
4.	Площадь земельного участка согласно сведениям Единого государственного реестра недвижимости (Р <sub>кад</sub> ), м <sup>2</sup>	2098		
5.	Оценка расхождения Р и Р <sub>кад</sub> (Р - Р <sub>кад</sub> ), м <sup>2</sup>	-		
6.	Предельные минимальный и максимальный размеры земельного участка (Р <sub>мин</sub> и Р <sub>макс</sub> ), м <sup>2</sup>	-		
7.	Кадастровый номер или иной государственный учетный номер (инвентарный) объекта недвижимости, расположенного на земельном участке	-		
8.	Вид (виды) разрешенного использования	Для ведения личного подсобного хозяйства		

<b>3. Сведения о характеристиках уточняемого земельного участка с кадастровым номером 16:16:050201:92 :</b>		
<b>№ п/п</b>	<b>Наименование характеристики</b>	<b>Значение характеристики</b>
<b>1</b>	<b>2</b>	<b>3</b>
8.1.	Дополнительные сведения об использовании земельного участка	-
9.	Сведения о земельных участках (землях общего пользования, территории общего пользования), посредством которых обеспечивается доступ	Земли общего пользования
10.	Иные сведения	-
<b>4. Пояснения к сведениям об уточняемом земельном участке с кадастровым номером 16:16:050201:92 :</b>		
1.	-	

# Сведения об уточняемых земельных участках, необходимые для исправления реестровых ошибок в сведениях о местоположении их границ

**1. Сведения о характерных точках границ уточняемого земельного участка с кадастровым номером 16:16:050201:94 :**

**Система координат МСК-16, Зона 1**

**Зона № 1**

Обозначение характерных точек границ	Координаты, м				Метод определения координат	Формулы, примененные для расчета средней квадратической погрешности определения координат характерных точек границ (Mt), с подставленными в такие формулы значениями и итоговые (вычисленные) значения Mt, м	Описание закрепле ния точки
	содержатся в Едином государственном реестре недвижимости		определены в результате выполнения комплексных кадастровых работ				
	X	Y	X	Y			
1	2	3	4	5	6	7	8
						-	
656	498657.69	1320930.99	498657.69	1320930.99	-	0.1	-
657	498651.60	1320934.53	498651.60	1320934.53	-	0.1	-
658	498645.74	1320937.63	498645.74	1320937.63	-	0.1	-
659	498643.37	1320933.43	498643.37	1320933.43	-	0.1	-
660	498639.15	1320935.05	498639.15	1320935.05	-	0.1	-
661	498635.59	1320937.49	498635.59	1320937.49	-	0.1	-
662	498632.62	1320931.83	498632.62	1320931.83	-	0.1	-
663	498628.20	1320922.78	498628.20	1320922.78	-	0.1	-
664	498616.10	1320893.80	498616.10	1320893.80	-	0.1	-
665	498614.47	1320887.02	498614.47	1320887.02	-	0.1	-
666	498627.80	1320881.84	498627.80	1320881.84	-	0.1	-
667	498635.09	1320878.75	498635.09	1320878.75	-	0.1	-
668	498636.93	1320881.49	498636.93	1320881.49	-	0.1	-
669	498641.60	1320888.01	498641.60	1320888.01	-	0.1	-
670	498650.30	1320899.71	498650.30	1320899.71	-	0.1	-
671	498654.15	1320905.09	498654.15	1320905.09	-	0.1	-
672	498654.48	1320905.37	498654.48	1320905.37	-	0.1	-
673	498647.80	1320910.17	498647.80	1320910.17	-	0.1	-
656	498657.69	1320930.99	498657.69	1320930.99	-	0.1	-

**2. Сведения о частях границ уточняемого земельного участка с кадастровым номером 16:16:050201:94 :**

Обозначение части границ		Горизонтальное проложение (S), м	Описание прохождения части границ	Сведения о согласовании местоположения границ (согласовано/спорное)
от т.	до т.			
1	2	3	4	5
656	657	7.04	-	-
657	658	6.63	-	-
658	659	4.82	-	-
659	660	4.52	-	-
660	661	4.32	-	-

2. Сведения о частях границ уточняемого земельного участка с кадастровым номером 16:16:050201:94 :				
Обозначение части границ		Горизонтальное проложение (S), м	Описание прохождения части границ	Сведения о согласовании местоположения границ (согласовано/спорное)
от т.	до т.			
1	2	3	4	5
661	662	6.39	-	-
662	663	10.07	-	-
663	664	31.40	-	-
664	665	6.97	-	-
665	666	14.30	-	-
666	667	7.92	-	-
667	668	3.30	-	-
668	669	8.02	-	-
669	670	14.58	-	-
670	671	6.62	-	-
671	672	0.43	-	-
672	673	8.23	-	-
673	656	23.05	-	-
3. Сведения о характеристиках уточняемого земельного участка с кадастровым номером 16:16:050201:94 :				
№ п/п	Наименование характеристики		Значение характеристики	
1	2		3	
1.	Адрес земельного участка		-	
1.1.	Сведения о местоположении земельного участка (при отсутствии адреса) в структурированном в соответствии с федеральной информационной адресной системой виде		Российская Федерация, 422737, Республика Татарстан (Татарстан), район Высокогорский, сельское поселение Бирюлинское, село Бимери, улица Б.Красная, участок 98	
1.2.	Дополнительные сведения о местоположении земельного участка		-	
2.	Площадь земельного участка ± величина погрешности определения (вычисления) площади ( $P \pm \Delta P$ ), м2		1427 ± 13	
3.	Формула, примененная для расчета предельной допустимой погрешности определения площади земельного участка, с подставленными значениями и итоговые (вычисленные) значения ( $\Delta P$ ), м2		$\Delta P = 3.5 * M_t * \sqrt{P} = 3.5 * 0,1 * \sqrt{1427} = 13$	
4.	Площадь земельного участка согласно сведениям Единого государственного реестра недвижимости ( $P_{\text{кад}}$ ), м2		1427	
5.	Оценка расхождения $P$ и $P_{\text{кад}}$ ( $P - P_{\text{кад}}$ ), м2		-	
6.	Предельные минимальный и максимальный размеры земельного участка ( $P_{\text{мин}}$ и $P_{\text{макс}}$ ), м2		-	
7.	Кадастровый номер или иной государственный учетный номер (инвентарный) объекта недвижимости, расположенного на земельном участке		-	
8.	Вид (виды) разрешенного использования		Для ведения личного подсобного хозяйства	
8.1.	Дополнительные сведения об использовании земельного участка		-	
9.	Сведения о земельных участках (землях общего пользования, территории общего пользования), посредством которых обеспечивается доступ		Земли общего пользования	

<b>3. Сведения о характеристиках уточняемого земельного участка с кадастровым номером 16:16:050201:94 :</b>		
<b>№ п/п</b>	<b>Наименование характеристики</b>	<b>Значение характеристики</b>
<b>1</b>	<b>2</b>	<b>3</b>
10.	Иные сведения	-
<b>4. Пояснения к сведениям об уточняемом земельном участке с кадастровым номером 16:16:050201:94 :</b>		
1.	-	

# Сведения об уточняемых земельных участках, необходимые для исправления реестровых ошибок в сведениях о местоположении их границ

**1. Сведения о характерных точках границ уточняемого земельного участка  
с кадастровым номером 16:16:050201:96 :**

**Система координат МСК-16, Зона 1**

**Зона № 1**

Обозначение характерных точек границ	Координаты, м				Метод определения координат	Формулы, примененные для расчета средней квадратической погрешности определения координат характерных точек границ (Mt), с подставленными в такие формулы значениями и итоговые (вычисленные) значения Mt, м	Описание закрепле ния точки
	содержатся в Едином государственном реестре недвижимости		определены в результате выполнения комплексных кадастровых работ				
	X	Y	X	Y			
1	2	3	4	5	6	7	8
						-	
674	498591.96	1320896.40	498591.96	1320896.40	-	0.2	Долговремен ный межевой знак
675	498607.11	1320938.53	498607.11	1320938.53	-	0.2	Долговремен ный межевой знак
676	498608.69	1320954.84	498608.69	1320954.84	-	0.2	Долговремен ный межевой знак
677	498603.56	1320957.80	498603.56	1320957.80	-	0.2	Долговремен ный межевой знак
678	498603.88	1320958.62	498603.88	1320958.62	-	0.2	Долговремен ный межевой знак
679	498598.06	1320961.75	498598.06	1320961.75	-	0.2	Долговремен ный межевой знак
205	498596.18	1320959.19	498596.18	1320959.19	-	0.2	Долговремен ный межевой знак
204	498588.24	1320943.87	498588.24	1320943.87	-	0.2	Долговремен ный межевой знак
214	498579.71	1320927.42	498579.71	1320927.42	-	0.2	Долговремен ный межевой знак
213	498575.01	1320929.62	498575.01	1320929.62	-	0.2	Долговремен ный межевой знак
680	498574.66	1320926.13	498574.66	1320926.13	-	0.2	Долговремен ный межевой знак

1. Сведения о характерных точках границ уточняемого земельного участка с кадастровым номером 16:16:050201:96 :							
Система координат МСК-16, Зона 1						Зона № 1	
Обозначение характерных точек границ	Координаты, м				Метод определения координат	Формулы, примененные для расчета средней квадратической погрешности определения координат характерных точек границ (Mt), с подставленными в такие формулы значениями и итоговые (вычисленные) значения Mt, м	Описание закрепле ния точки
	содержатся в Едином государственном реестре недвижимости		определены в результате выполнения комплексных кадастровых работ				
	X	Y	X	Y			
1	2	3	4	5	6	7	8
681	498573.48	1320919.64	498573.48	1320919.64	-	0.2	Долговремен ный межевой знак
682	498572.73	1320915.75	498572.73	1320915.75	-	0.2	Долговремен ный межевой знак
683	498572.14	1320912.95	498572.14	1320912.95	-	0.2	Долговремен ный межевой знак
684	498571.95	1320912.11	498571.95	1320912.11	-	0.2	Долговремен ный межевой знак
685	498571.73	1320911.17	498571.73	1320911.17	-	0.2	Долговремен ный межевой знак
686	498571.17	1320909.53	498571.17	1320909.53	-	0.2	Долговремен ный межевой знак
687	498581.80	1320902.93	498581.80	1320902.93	-	0.2	Долговремен ный межевой знак
674	498591.96	1320896.40	498591.96	1320896.40	-	0.2	Долговремен ный межевой знак
2. Сведения о частях границ уточняемого земельного участка с кадастровым номером 16:16:050201:96 :							
Обозначение части границ		Горизонтальное проложение (S), м	Описание прохождения части границ	Сведения о согласовании местоположения границ (согласовано/спорное)			
от т.	до т.						
1	2	3	4	5			
674	675	44.77	-	-			
675	676	16.39	-	-			
676	677	5.92	-	-			
677	678	0.88	-	-			
678	679	6.61	-	-			
679	205	3.18	-	-			
205	204	17.26	-	-			



2. Сведения о частях границ уточняемого земельного участка с кадастровым номером 16:16:050201:96 :				
Обозначение части границ		Горизонтальное проложение (S), м	Описание прохождения части границ	Сведения о согласовании местоположения границ (согласовано/спорное)
от т.	до т.			
1	2	3	4	5
204	214	18.53	-	-
214	213	5.19	-	-
213	680	3.51	-	-
680	681	6.60	-	-
681	682	3.96	-	-
682	683	2.86	-	-
683	684	0.86	-	-
684	685	0.97	-	-
685	686	1.73	-	-
686	687	12.51	-	-
687	674	12.08	-	-
3. Сведения о характеристиках уточняемого земельного участка с кадастровым номером 16:16:050201:96 :				
№ п/п	Наименование характеристики		Значение характеристики	
1	2		3	
1.	Адрес земельного участка		-	
1.1.	Сведения о местоположении земельного участка (при отсутствии адреса) в структурированном в соответствии с федеральной информационной адресной системой виде		Российская Федерация, 422737, Республика Татарстан (Татарстан), район Высокогорский, сельское поселение Бирюлинское, село Бимери, улица Б.Красная, участок 94	
1.2.	Дополнительные сведения о местоположении земельного участка		-	
2.	Площадь земельного участка ± величина погрешности определения (вычисления) площади ( $P \pm \Delta P$ ), м <sup>2</sup>		1250 ± 12	
3.	Формула, примененная для расчета предельной допустимой погрешности определения площади земельного участка, с подставленными значениями и итоговые (вычисленные) значения ( $\Delta P$ ), м <sup>2</sup>		$\Delta P = 3.5 * M_t * \sqrt{P} = 3.5 * 0,1 * \sqrt{1250} = 12$	
4.	Площадь земельного участка согласно сведениям Единого государственного реестра недвижимости (Р <sub>кад</sub> ), м <sup>2</sup>		1250	
5.	Оценка расхождения Р и Р <sub>кад</sub> (Р - Р <sub>кад</sub> ), м <sup>2</sup>		-	
6.	Предельные минимальный и максимальный размеры земельного участка (Р <sub>мин</sub> и Р <sub>макс</sub> ), м <sup>2</sup>		-	
7.	Кадастровый номер или иной государственный учетный номер (инвентарный) объекта недвижимости, расположенного на земельном участке		-	
8.	Вид (виды) разрешенного использования		Для ведения личного подсобного хозяйства	
8.1.	Дополнительные сведения об использовании земельного участка		-	
9.	Сведения о земельных участках (землях общего пользования, территории общего пользования), посредством которых обеспечивается доступ		Земли общего пользования	
10.	Иные сведения		-	

**4. Пояснения к сведениям об уточняемом земельном участке с кадастровым номером 16:16:050201:96 :**

1.

-

## Сведения об уточняемых земельных участках, необходимые для исправления реестровых ошибок в сведениях о местоположении их границ

**1. Сведения о характерных точках границ уточняемого земельного участка  
с кадастровым номером 16:16:050201:82 :**

**Система координат МСК-16, Зона 1**

**Зона № 1**

Обозначение характерных точек границ	Координаты, м				Метод определения координат	Формулы, примененные для расчета средней квадратической погрешности определения координат характерных точек границ (Mt), с подставленными в такие формулы значениями и итоговые (вычисленные) значения Mt, м	Описание закрепле ния точки
	содержатся в Едином государственном реестре недвижимости		определены в результате выполнения комплексных кадастровых работ				
	X	Y	X	Y			
1	2	3	4	5	6	7	8
						-	
688	498491.50	1320905.50	498491.50	1320905.50	-	0.3	-
689	498510.90	1320948.10	498510.90	1320948.10	-	0.3	-
690	498491.50	1320959.10	498491.50	1320959.10	-	0.3	-
691	498478.80	1320933.40	498478.80	1320933.40	-	0.3	-
692	498479.30	1320933.30	498479.30	1320933.30	-	0.3	-
693	498476.60	1320927.70	498476.60	1320927.70	-	0.3	-
694	498476.10	1320927.50	498476.10	1320927.50	-	0.3	-
695	498473.60	1320919.80	498473.60	1320919.80	-	0.3	-
696	498477.80	1320917.60	498477.80	1320917.60	-	0.3	-
697	498476.10	1320913.20	498476.10	1320913.20	-	0.3	-
698	498474.60	1320909.90	498474.60	1320909.90	-	0.3	-
699	498482.20	1320906.20	498482.20	1320906.20	-	0.3	-
700	498484.20	1320909.60	498484.20	1320909.60	-	0.3	-
688	498491.50	1320905.50	498491.50	1320905.50	-	0.3	-

**2. Сведения о частях границ уточняемого земельного участка  
с кадастровым номером 16:16:050201:82 :**

Обозначение части границ		Горизонтальное проложение (S), м	Описание прохождения части границ	Сведения о согласовании местоположения границ (согласовано/спорное)
от т.	до т.			
1	2	3	4	5
688	689	46.81	-	-
689	690	22.30	-	-
690	691	28.67	-	-
691	692	0.51	-	-
692	693	6.22	-	-
693	694	0.54	-	-
694	695	8.10	-	-
695	696	4.74	-	-
696	697	4.72	-	-
697	698	3.62	-	-

<b>2. Сведения о частях границ уточняемого земельного участка с кадастровым номером 16:16:050201:82 :</b>				
Обозначение части границ		Горизонтальное проложение (S), м	Описание прохождения части границ	Сведения о согласовании местоположения границ (согласовано/спорное)
от т.	до т.			
1	2	3	4	5
698	699	8.45	-	-
699	700	3.94	-	-
700	688	8.37	-	-
<b>3. Сведения о характеристиках уточняемого земельного участка с кадастровым номером 16:16:050201:82 :</b>				
№ п/п	Наименование характеристики		Значение характеристики	
1	2		3	
1.	Адрес земельного участка		-	
1.1.	Сведения о местоположении земельного участка (при отсутствии адреса) в структурированном в соответствии с федеральной информационной адресной системой виде		Российская Федерация, 422737, Республика Татарстан (Татарстан), муниципальный район Высокогорский, село Бимери, улица Кирова, земельный участок 67	
1.2.	Дополнительные сведения о местоположении земельного участка		-	
2.	Площадь земельного участка ± величина погрешности определения (вычисления) площади ( $P \pm \Delta P$ ), м2		1079 ± 11	
3.	Формула, примененная для расчета предельной допустимой погрешности определения площади земельного участка, с подставленными значениями и итоговые (вычисленные) значения ( $\Delta P$ ), м2		$\Delta P = 3.5 * M_t * \sqrt{P} = 3.5 * 0,1 * \sqrt{1079} = 11$	
4.	Площадь земельного участка согласно сведениям Единого государственного реестра недвижимости (Ркад), м2		1080	
5.	Оценка расхождения Р и Ркад ( $P - P_{кад}$ ), м2		1	
6.	Предельные минимальный и максимальный размеры земельного участка ( $R_{мин}$ и $R_{макс}$ ), м2		- -	
7.	Кадастровый номер или иной государственный учетный номер (инвентарный) объекта недвижимости, расположенного на земельном участке		-	
8.	Вид (виды) разрешенного использования		Для ведения личного подсобного хозяйства	
8.1.	Дополнительные сведения об использовании земельного участка		-	
9.	Сведения о земельных участках (землях общего пользования, территории общего пользования), посредством которых обеспечивается доступ		Земли общего пользования	
10.	Иные сведения		-	
<b>4. Пояснения к сведениям об уточняемом земельном участке с кадастровым номером 16:16:050201:82 :</b>				
1.	-			

# Сведения об уточняемых земельных участках, необходимые для исправления реестровых ошибок в сведениях о местоположении их границ

1. Сведения о характерных точках границ уточняемого земельного участка с кадастровым номером 16:16:050201:71 :

Система координат МСК-16, Зона 1

Зона № 1

Обозначение характерных точек границ	Координаты, м				Метод определения координат	Формулы, примененные для расчета средней квадратической погрешности определения координат характерных точек границ (Mt), с подставленными в такие формулы значениями и итоговые (вычисленные) значения Mt, м	Описание закрепле ния точки
	содержатся в Едином государственном реестре недвижимости		определены в результате выполнения комплексных кадастровых работ				
	X	Y	X	Y			
1	2	3	4	5	6	7	8
						-	
701	498222.42	1320957.56	498222.42	1320957.56	-	0.2	Закрепление отсутствует
702	498223.25	1320966.31	498223.25	1320966.31	-	0.2	Закрепление отсутствует
703	498224.88	1320966.18	498224.88	1320966.18	-	0.2	Закрепление отсутствует
704	498228.36	1320991.86	498228.36	1320991.86	-	0.2	Закрепление отсутствует
705	498229.08	1320991.80	498229.08	1320991.80	-	0.2	Закрепление отсутствует
706	498232.36	1321013.89	498232.36	1321013.89	-	0.2	Закрепление отсутствует
707	498208.72	1321016.06	498208.72	1321016.06	-	0.2	Закрепление отсутствует
708	498206.57	1321013.93	498206.57	1321013.93	-	0.2	Закрепление отсутствует
709	498201.12	1320964.88	498201.12	1320964.88	-	0.2	Закрепление отсутствует
710	498210.26	1320963.65	498210.26	1320963.65	-	0.2	Закрепление отсутствует
711	498209.06	1320957.86	498209.06	1320957.86	-	0.2	Закрепление отсутствует
701	498222.42	1320957.56	498222.42	1320957.56	-	0.2	Закрепление отсутствует

2. Сведения о частях границ уточняемого земельного участка с кадастровым номером 16:16:050201:71 :

Обозначение части границ		Горизонтальное проложение (S), м	Описание прохождения части границ	Сведения о согласовании местоположения границ (согласовано/спорное)
от т.	до т.			
1	2	3	4	5
701	702	8.79	-	-
702	703	1.64	-	-
703	704	25.91	-	-
704	705	0.72	-	-
705	706	22.33	-	-
706	707	23.74	-	-
707	708	3.03	-	-
708	709	49.35	-	-

<b>2. Сведения о частях границ уточняемого земельного участка с кадастровым номером 16:16:050201:71 :</b>				
<b>Обозначение части границ</b>		<b>Горизонтальное проложение (S), м</b>	<b>Описание прохождения части границ</b>	<b>Сведения о согласовании местоположения границ (согласовано/спорное)</b>
<b>от т.</b>	<b>до т.</b>			
<b>1</b>	<b>2</b>	<b>3</b>	<b>4</b>	<b>5</b>
709	710	9.22	-	-
710	711	5.91	-	-
711	701	13.36	-	-
<b>3. Сведения о характеристиках уточняемого земельного участка с кадастровым номером 16:16:050201:71 :</b>				
<b>№ п/п</b>	<b>Наименование характеристики</b>		<b>Значение характеристики</b>	
<b>1</b>	<b>2</b>		<b>3</b>	
1.	Адрес земельного участка		-	
1.1.	Сведения о местоположении земельного участка (при отсутствии адреса) в структурированном в соответствии с федеральной информационной адресной системой виде		Российская Федерация, Республика Татарстан (Татарстан), район Высокогорский, село Бимери, улица Кирова, дом 45	
1.2.	Дополнительные сведения о местоположении земельного участка		-	
2.	Площадь земельного участка ± величина погрешности определения (вычисления) площади ( $P \pm \Delta P$ ), м <sup>2</sup>		1329 ± 13	
3.	Формула, примененная для расчета предельной допустимой погрешности определения площади земельного участка, с подставленными значениями и итоговые (вычисленные) значения ( $\Delta P$ ), м <sup>2</sup>		$\Delta P = 3.5 * M_t * \sqrt{P} = 3.5 * 0,1 * \sqrt{1329} = 13$	
4.	Площадь земельного участка согласно сведениям Единого государственного реестра недвижимости (Р <sub>кад</sub> ), м <sup>2</sup>		1329	
5.	Оценка расхождения Р и Р <sub>кад</sub> ( $P - P_{кад}$ ), м <sup>2</sup>		-	
6.	Предельные минимальный и максимальный размеры земельного участка (Р <sub>мин</sub> и Р <sub>макс</sub> ), м <sup>2</sup>		- -	
7.	Кадастровый номер или иной государственный учетный номер (инвентарный) объекта недвижимости, расположенного на земельном участке		-	
8.	Вид (виды) разрешенного использования		Для ведения личного подсобного хозяйства	
8.1.	Дополнительные сведения об использовании земельного участка		-	
9.	Сведения о земельных участках (землях общего пользования, территории общего пользования), посредством которых обеспечивается доступ		Земли общего пользования	
10.	Иные сведения		-	
<b>4. Пояснения к сведениям об уточняемом земельном участке с кадастровым номером 16:16:050201:71 :</b>				
1.	-			

## Сведения об уточняемых земельных участках, необходимые для исправления реестровых ошибок в сведениях о местоположении их границ

**1. Сведения о характерных точках границ уточняемого земельного участка  
с кадастровым номером 16:16:050201:709 :**

**Система координат МСК-16, Зона 1**

**Зона № 1**

Обозначение характерных точек границ	Координаты, м				Метод определения координат	Формулы, примененные для расчета средней квадратической погрешности определения координат характерных точек границ (Mt), с подставленными в такие формулы значениями и итоговые (вычисленные) значения Mt, м	Описание закрепле ния точки
	содержатся в Едином государственном реестре недвижимости		определены в результате выполнения комплексных кадастровых работ				
	X	Y	X	Y			
1	2	3	4	5	6	7	8
						-	
712	497623.08	1320893.92	497623.08	1320893.92	-	0.1	-
713	497625.44	1320928.38	497625.44	1320928.38	-	0.1	-
534	497625.56	1320930.05	497625.56	1320930.05	-	0.1	-
541	497598.39	1320931.36	497598.39	1320931.36	-	0.1	-
714	497597.72	1320925.51	497597.72	1320925.51	-	0.1	-
715	497594.54	1320894.58	497594.54	1320894.58	-	0.1	-
716	497600.16	1320895.07	497600.16	1320895.07	-	0.1	-
717	497605.13	1320894.82	497605.13	1320894.82	-	0.1	-
718	497616.10	1320894.27	497616.10	1320894.27	-	0.1	-
712	497623.08	1320893.92	497623.08	1320893.92	-	0.1	-

**2. Сведения о частях границ уточняемого земельного участка  
с кадастровым номером 16:16:050201:709 :**

Обозначение части границ		Горизонтальное проложение (S), м	Описание прохождения части границ	Сведения о согласовании местоположения границ (согласовано/спорное)
от т.	до т.			
1	2	3	4	5
712	713	34.54	-	-
713	534	1.67	-	-
534	541	27.20	-	-
541	714	5.89	-	-
714	715	31.09	-	-
715	716	5.64	-	-
716	717	4.98	-	-
717	718	10.98	-	-
718	712	6.99	-	-

**3. Сведения о характеристиках уточняемого земельного участка  
с кадастровым номером 16:16:050201:709 :**

№ п/п	Наименование характеристики	Значение характеристики
1	2	3
1.	Адрес земельного участка	-

3. Сведения о характеристиках уточняемого земельного участка с кадастровым номером 16:16:050201:709 :		
№ п/п	Наименование характеристики	Значение характеристики
1	2	3
1.1.	Сведения о местоположении земельного участка (при отсутствии адреса) в структурированном в соответствии с федеральной информационной адресной системой виде	Российская Федерация, Республика Татарстан (Татарстан), район Высокогорский, село Бимери, улица Кирова, дом 6А
1.2.	Дополнительные сведения о местоположении земельного участка	-
2.	Площадь земельного участка $\pm$ величина погрешности определения (вычисления) площади ( $P \pm \Delta P$ ), м2	$1011 \pm 11$
3.	Формула, примененная для расчета предельной допустимой погрешности определения площади земельного участка, с подставленными значениями и итоговые (вычисленные) значения ( $\Delta P$ ), м2	$\Delta P = 3.5 * M_t * \sqrt{P} = 3.5 * 0,1 * \sqrt{1011} = 11$
4.	Площадь земельного участка согласно сведениям Единого государственного реестра недвижимости ( $P_{\text{кад}}$ ), м2	1000
5.	Оценка расхождения $P$ и $P_{\text{кад}}$ ( $P - P_{\text{кад}}$ ), м2	11
6.	Предельные минимальный и максимальный размеры земельного участка ( $P_{\text{мин}}$ и $P_{\text{макс}}$ ), м2	- -
7.	Кадастровый номер или иной государственный учетный номер (инвентарный) объекта недвижимости, расположенного на земельном участке	-
8.	Вид (виды) разрешенного использования	Для ведения личного подсобного хозяйства
8.1.	Дополнительные сведения об использовании земельного участка	-
9.	Сведения о земельных участках (землях общего пользования, территории общего пользования), посредством которых обеспечивается доступ	Земли общего пользования
10.	Иные сведения	-
4. Пояснения к сведениям об уточняемом земельном участке с кадастровым номером 16:16:050201:709 :		
1.	-	



## Сведения об уточняемых земельных участках, необходимые для исправления реестровых ошибок в сведениях о местоположении их границ

**1. Сведения о характерных точках границ уточняемого земельного участка  
с кадастровым номером 16:16:050201:707 :**

**Система координат МСК-16, Зона 1**

**Зона № 1**

Обозначение характерных точек границ	Координаты, м				Метод определения координат	Формулы, примененные для расчета средней квадратической погрешности определения координат характерных точек границ (Mt), с подставленными в такие формулы значениями и итоговые (вычисленные) значения Mt, м	Описание закрепле ния точки
	содержатся в Едином государственном реестре недвижимости		определены в результате выполнения комплексных кадастровых работ				
	X	Y	X	Y			
1	2	3	4	5	6	7	8
						-	
719	498442.20	1320929.02	498442.20	1320929.02	-	0.1	-
720	498453.88	1320954.41	498453.88	1320954.41	-	0.1	-
721	498434.20	1320963.03	498434.20	1320963.03	-	0.1	-
722	498425.12	1320946.19	498425.12	1320946.19	-	0.1	-
723	498422.68	1320940.81	498422.68	1320940.81	-	0.1	-
724	498421.92	1320938.49	498421.92	1320938.49	-	0.1	-
719	498442.20	1320929.02	498442.20	1320929.02	-	0.1	-

**2. Сведения о частях границ уточняемого земельного участка  
с кадастровым номером 16:16:050201:707 :**

Обозначение части границ		Горизонтальное проложение (S), м	Описание прохождения части границ	Сведения о согласовании местоположения границ (согласовано/спорное)
от т.	до т.			
1	2	3	4	5
719	720	27.95	-	-
720	721	21.49	-	-
721	722	19.13	-	-
722	723	5.91	-	-
723	724	2.44	-	-
724	719	22.38	-	-

**3. Сведения о характеристиках уточняемого земельного участка  
с кадастровым номером 16:16:050201:707 :**

№ п/п	Наименование характеристики	Значение характеристики
1	2	3
1.	Адрес земельного участка	-
1.1.	Сведения о местоположении земельного участка (при отсутствии адреса) в структурированном в соответствии с федеральной информационной адресной системой виде	Российская Федерация, Республика Татарстан (Татарстан), район Высокогорский, село Бимери, улица Кирова, дом 61
1.2.	Дополнительные сведения о местоположении земельного участка	-
2.	Площадь земельного участка ± величина погрешности определения (вычисления) площади ( $P \pm \Delta P$ ), м <sup>2</sup>	616 ± 9

3. Сведения о характеристиках уточняемого земельного участка с кадастровым номером 16:16:050201:707 :		
№ п/п	Наименование характеристики	Значение характеристики
1	2	3
3.	Формула, примененная для расчета предельной допустимой погрешности определения площади земельного участка, с подставленными значениями и итоговые (вычисленные) значения ( $\Delta P$ ), м2	$\Delta P = 3.5 * M_t * \sqrt{P} = 3.5 * 0,1 * \sqrt{616} = 9$
4.	Площадь земельного участка согласно сведениям Единого государственного реестра недвижимости (Ркад), м2	624
5.	Оценка расхождения Р и Ркад (Р - Ркад), м2	8
6.	Предельные минимальный и максимальный размеры земельного участка (Рмин и Рмакс), м2	- -
7.	Кадастровый номер или иной государственный учетный номер (инвентарный) объекта недвижимости, расположенного на земельном участке	-
8.	Вид (виды) разрешенного использования	Для ведения личного подсобного хозяйства
8.1.	Дополнительные сведения об использовании земельного участка	-
9.	Сведения о земельных участках (землях общего пользования, территории общего пользования), посредством которых обеспечивается доступ	Земли общего пользования
10.	Иные сведения	-
4. Пояснения к сведениям об уточняемом земельном участке с кадастровым номером 16:16:050201:707 :		
1.	-	

# Сведения об уточняемых земельных участках, необходимые для исправления реестровых ошибок в сведениях о местоположении их границ

**1. Сведения о характерных точках границ уточняемого земельного участка  
с кадастровым номером 16:16:050201:637 :**

**Система координат МСК-16, Зона 1**

**Зона № 1**

Обозначение характерных точек границ	Координаты, м				Метод определения координат	Формулы, примененные для расчета средней квадратической погрешности определения координат характерных точек границ (Mt), с подставленными в такие формулы значениями и итоговые (вычисленные) значения Mt, м	Описание закрепле ния точек
	содержатся в Едином государственном реестре недвижимости		определены в результате выполнения комплексных кадастровых работ				
	X	Y	X	Y			
1	2	3	4	5	6	7	8
						-	
725	497802.54	1320857.17	497802.54	1320857.17	-	0.2	-
726	497802.32	1320870.04	497802.32	1320870.04	-	0.2	-
727	497751.92	1320869.90	497751.92	1320869.90	-	0.2	-
728	497752.20	1320857.06	497752.20	1320857.06	-	0.2	-
729	497759.07	1320857.08	497759.07	1320857.08	-	0.2	-
730	497759.08	1320854.99	497759.08	1320854.99	-	0.2	-
731	497762.99	1320855.01	497762.99	1320855.01	-	0.2	-
732	497762.96	1320857.09	497762.96	1320857.09	-	0.2	-
733	497776.12	1320857.12	497776.12	1320857.12	-	0.2	-
734	497776.13	1320855.04	497776.13	1320855.04	-	0.2	-
735	497780.01	1320855.05	497780.01	1320855.05	-	0.2	-
736	497780.01	1320857.13	497780.01	1320857.13	-	0.2	-
737	497791.26	1320857.16	497791.26	1320857.16	-	0.2	-
738	497791.26	1320855.08	497791.26	1320855.08	-	0.2	-
739	497795.15	1320855.09	497795.15	1320855.09	-	0.2	-
740	497795.15	1320857.17	497795.15	1320857.17	-	0.2	-
725	497802.54	1320857.17	497802.54	1320857.17	-	0.2	-

**2. Сведения о частях границ уточняемого земельного участка  
с кадастровым номером 16:16:050201:637 :**

Обозначение части границ		Горизонтальное проложение (S), м	Описание прохождения части границ	Сведения о согласовании местоположения границ (согласовано/спорное)
от т.	до т.			
1	2	3	4	5
725	726	12.87	-	-
726	727	50.40	-	-
727	728	12.84	-	-
728	729	6.87	-	-
729	730	2.09	-	-
730	731	3.91	-	-
731	732	2.08	-	-

<b>2. Сведения о частях границ уточняемого земельного участка с кадастровым номером 16:16:050201:637 :</b>				
Обозначение части границ		Горизонтальное проложение (S), м	Описание прохождения части границ	Сведения о согласовании местоположения границ (согласовано/спорное)
от т.	до т.			
1	2	3	4	5
732	733	13.16	-	-
733	734	2.08	-	-
734	735	3.88	-	-
735	736	2.08	-	-
736	737	11.25	-	-
737	738	2.08	-	-
738	739	3.89	-	-
739	740	2.08	-	-
740	725	7.39	-	-
<b>3. Сведения о характеристиках уточняемого земельного участка с кадастровым номером 16:16:050201:637 :</b>				
№ п/п	Наименование характеристики		Значение характеристики	
1	2		3	
1.	Адрес земельного участка		-	
1.1.	Сведения о местоположении земельного участка (при отсутствии адреса) в структурированном в соответствии с федеральной информационной адресной системой виде		Российская Федерация, Республика Татарстан (Татарстан), район Высокогорский, село Бимери, улица Песочная, участок 4	
1.2.	Дополнительные сведения о местоположении земельного участка		-	
2.	Площадь земельного участка ± величина погрешности определения (вычисления) площади ( $P \pm \Delta P$ ), м <sup>2</sup>		671 ± 9	
3.	Формула, примененная для расчета предельной допустимой погрешности определения площади земельного участка, с подставленными значениями и итоговые (вычисленные) значения ( $\Delta P$ ), м <sup>2</sup>		$\Delta P = 3.5 * M_t * \sqrt{P} = 3.5 * 0,1 * \sqrt{671} = 9$	
4.	Площадь земельного участка согласно сведениям Единого государственного реестра недвижимости (Ркад), м <sup>2</sup>		671	
5.	Оценка расхождения P и Ркад ( $P - P_{кад}$ ), м <sup>2</sup>		-	
6.	Предельные минимальный и максимальный размеры земельного участка ( $P_{мин}$ и $P_{макс}$ ), м <sup>2</sup>		- -	
7.	Кадастровый номер или иной государственный учетный номер (инвентарный) объекта недвижимости, расположенного на земельном участке		-	
8.	Вид (виды) разрешенного использования		Для строительства многоквартирного дома	
8.1.	Дополнительные сведения об использовании земельного участка		-	
9.	Сведения о земельных участках (землях общего пользования, территории общего пользования), посредством которых обеспечивается доступ		Земли общего пользования	
10.	Иные сведения		-	
<b>4. Пояснения к сведениям об уточняемом земельном участке с кадастровым номером 16:16:050201:637 :</b>				
1.	-			

## Сведения об уточняемых земельных участках, необходимые для исправления реестровых ошибок в сведениях о местоположении их границ

**1. Сведения о характерных точках границ уточняемого земельного участка  
с кадастровым номером 16:16:050201:64 :**

**Система координат МСК-16, Зона 1**

**Зона № 1**

Обозначение характерных точек границ	Координаты, м				Метод определения координат	Формулы, примененные для расчета средней квадратической погрешности определения координат характерных точек границ (Mt), с подставленными в такие формулы значениями и итоговые (вычисленные) значения Mt, м	Описание закрепле ния точки
	содержатся в Едином государственном реестре недвижимости		определены в результате выполнения комплексных кадастровых работ				
	X	Y	X	Y			
1	2	3	4	5	6	7	8
						-	
741	498037.10	1320969.00	498037.10	1320969.00	-	0.3	-
742	498038.90	1321021.50	498038.90	1321021.50	-	0.3	-
743	498011.40	1321022.00	498011.40	1321022.00	-	0.3	-
744	498010.70	1321000.00	498010.70	1321000.00	-	0.3	-
745	498010.40	1320978.30	498010.40	1320978.30	-	0.3	-
746	498011.20	1320978.30	498011.20	1320978.30	-	0.3	-
747	498009.90	1320965.30	498009.90	1320965.30	-	0.3	-
748	498025.90	1320964.60	498025.90	1320964.60	-	0.3	-
749	498026.10	1320969.00	498026.10	1320969.00	-	0.3	-
741	498037.10	1320969.00	498037.10	1320969.00	-	0.3	-

**2. Сведения о частях границ уточняемого земельного участка  
с кадастровым номером 16:16:050201:64 :**

Обозначение части границ		Горизонтальное проложение (S), м	Описание прохождения части границ	Сведения о согласовании местоположения границ (согласовано/спорное)
от т.	до т.			
1	2	3	4	5
741	742	52.53	-	-
742	743	27.50	-	-
743	744	22.01	-	-
744	745	21.70	-	-
745	746	0.80	-	-
746	747	13.06	-	-
747	748	16.02	-	-
748	749	4.40	-	-
749	741	11.00	-	-

**3. Сведения о характеристиках уточняемого земельного участка  
с кадастровым номером 16:16:050201:64 :**

№ п/п	Наименование характеристики	Значение характеристики
1	2	3
1.	Адрес земельного участка	-

<b>3. Сведения о характеристиках уточняемого земельного участка с кадастровым номером 16:16:050201:64 :</b>		
<b>№ п/п</b>	<b>Наименование характеристики</b>	<b>Значение характеристики</b>
<b>1</b>	<b>2</b>	<b>3</b>
1.1.	Сведения о местоположении земельного участка (при отсутствии адреса) в структурированном в соответствии с федеральной информационной адресной системой виде	Российская Федерация, Республика Татарстан (Татарстан), район Высокогорский, сельское поселение Бирюлинское, село Бимери, улица Кирова, участок 31
1.2.	Дополнительные сведения о местоположении земельного участка	-
2.	Площадь земельного участка $\pm$ величина погрешности определения (вычисления) площади ( $P \pm \Delta P$ ), м2	$1500 \pm 14$
3.	Формула, примененная для расчета предельной допустимой погрешности определения площади земельного участка, с подставленными значениями и итоговые (вычисленные) значения ( $\Delta P$ ), м2	$\Delta P = 3.5 * M_t * \sqrt{P} = 3.5 * 0,1 * \sqrt{1500} = 14$
4.	Площадь земельного участка согласно сведениям Единого государственного реестра недвижимости ( $P_{\text{кад}}$ ), м2	1496
5.	Оценка расхождения $P$ и $P_{\text{кад}}$ ( $P - P_{\text{кад}}$ ), м2	4
6.	Предельные минимальный и максимальный размеры земельного участка ( $P_{\text{мин}}$ и $P_{\text{макс}}$ ), м2	- -
7.	Кадастровый номер или иной государственный учетный номер (инвентарный) объекта недвижимости, расположенного на земельном участке	-
8.	Вид (виды) разрешенного использования	Для ведения личного подсобного хозяйства
8.1.	Дополнительные сведения об использовании земельного участка	-
9.	Сведения о земельных участках (землях общего пользования, территории общего пользования), посредством которых обеспечивается доступ	Земли общего пользования
10.	Иные сведения	-
<b>4. Пояснения к сведениям об уточняемом земельном участке с кадастровым номером 16:16:050201:64 :</b>		
1.	-	

## Сведения об уточняемых земельных участках, необходимые для исправления реестровых ошибок в сведениях о местоположении их границ

**1. Сведения о характерных точках границ уточняемого земельного участка  
с кадастровым номером 16:16:050201:645 :**

**Система координат МСК-16, Зона 1**

**Зона № 1**

Обозначение характерных точек границ	Координаты, м				Метод определения координат	Формулы, примененные для расчета средней квадратической погрешности определения координат характерных точек границ (Mt), с подставленными в такие формулы значениями и итоговые (вычисленные) значения Mt, м	Описание закрепле ния точки
	содержатся в Едином государственном реестре недвижимости		определены в результате выполнения комплексных кадастровых работ				
	X	Y	X	Y			
1	2	3	4	5	6	7	8
						-	
550	498489.32	1320968.35	498489.32	1320968.35	-	0.1	-
750	498497.59	1320987.31	498497.59	1320987.31	-	0.1	-
751	498481.92	1321004.81	498481.92	1321004.81	-	0.1	-
752	498475.57	1320993.01	498475.57	1320993.01	-	0.1	-
542	498466.40	1320976.20	498466.40	1320976.20	-	0.1	-
550	498489.32	1320968.35	498489.32	1320968.35	-	0.1	-

**2. Сведения о частях границ уточняемого земельного участка  
с кадастровым номером 16:16:050201:645 :**

Обозначение части границ		Горизонтальное проложение (S), м	Описание прохождения части границ	Сведения о согласовании местоположения границ (согласовано/спорное)
от т.	до т.			
1	2	3	4	5
550	750	20.69	-	-
750	751	23.49	-	-
751	752	13.40	-	-
752	542	19.15	-	-
542	550	24.23	-	-

**3. Сведения о характеристиках уточняемого земельного участка  
с кадастровым номером 16:16:050201:645 :**

№ п/п	Наименование характеристики	Значение характеристики
1	2	3
1.	Адрес земельного участка	-
1.1.	Сведения о местоположении земельного участка (при отсутствии адреса) в структурированном в соответствии с федеральной информационной адресной системой виде	Российская Федерация, 422737, Республика Татарстан (Татарстан), район Высокогорский, сельское поселение Бирюлинское, село Бимери, улица Б.Красная, участок 86 А
1.2.	Дополнительные сведения о местоположении земельного участка	-
2.	Площадь земельного участка ± величина погрешности определения (вычисления) площади ( $P \pm \Delta P$ ), м <sup>2</sup>	609 ± 9

3. Сведения о характеристиках уточняемого земельного участка с кадастровым номером 16:16:050201:645 :		
№ п/п	Наименование характеристики	Значение характеристики
1	2	3
3.	Формула, примененная для расчета предельной допустимой погрешности определения площади земельного участка, с подставленными значениями и итоговые (вычисленные) значения ( $\Delta P$ ), м2	$\Delta P = 3.5 * M_t * \sqrt{P} = 3.5 * 0,1 * \sqrt{609} = 9$
4.	Площадь земельного участка согласно сведениям Единого государственного реестра недвижимости (Ркад), м2	609
5.	Оценка расхождения Р и Ркад (Р - Ркад), м2	-
6.	Предельные минимальный и максимальный размеры земельного участка (Рмин и Рмакс), м2	- -
7.	Кадастровый номер или иной государственный учетный номер (инвентарный) объекта недвижимости, расположенного на земельном участке	-
8.	Вид (виды) разрешенного использования	Для ведения личного подсобного хозяйства
8.1.	Дополнительные сведения об использовании земельного участка	-
9.	Сведения о земельных участках (землях общего пользования, территории общего пользования), посредством которых обеспечивается доступ	Земли общего пользования
10.	Иные сведения	-
4. Пояснения к сведениям об уточняемом земельном участке с кадастровым номером 16:16:050201:645 :		
1.	-	



## Сведения об уточняемых земельных участках, необходимые для исправления реестровых ошибок в сведениях о местоположении их границ

### 1. Сведения о характерных точках границ уточняемого земельного участка с кадастровым номером 16:16:050201:646 :

Система координат МСК-16, Зона 1

Зона № 1

Обозначение характерных точек границ	Координаты, м				Метод определения координат	Формулы, примененные для расчета средней квадратической погрешности определения координат характерных точек границ (Mt), с подставленными в такие формулы значениями и итоговые (вычисленные) значения Mt, м	Описание закрепле ния точки
	содержатся в Едином государственном реестре недвижимости		определены в результате выполнения комплексных кадастровых работ				
	X	Y	X	Y			
1	2	3	4	5	6	7	8
						-	
753	498506.16	1321013.37	498506.16	1321013.37	-	0.1	-
754	498487.69	1321025.16	498487.69	1321025.16	-	0.1	-
755	498482.07	1321008.31	498482.07	1321008.31	-	0.1	-
751	498481.92	1321004.81	498481.92	1321004.81	-	0.1	-
750	498497.59	1320987.31	498497.59	1320987.31	-	0.1	-
756	498503.86	1321004.46	498503.86	1321004.46	-	0.1	-
757	498505.39	1321007.53	498505.39	1321007.53	-	0.1	-
758	498505.88	1321010.92	498505.88	1321010.92	-	0.1	-
753	498506.16	1321013.37	498506.16	1321013.37	-	0.1	-

### 2. Сведения о частях границ уточняемого земельного участка с кадастровым номером 16:16:050201:646 :

Обозначение части границ		Горизонтальное проложение (S), м	Описание прохождения части границ	Сведения о согласовании местоположения границ (согласовано/спорное)
от т.	до т.			
1	2	3	4	5
753	754	21.91	-	-
754	755	17.76	-	-
755	751	3.50	-	-
751	750	23.49	-	-
750	756	18.26	-	-
756	757	3.43	-	-
757	758	3.43	-	-
758	753	2.47	-	-

### 3. Сведения о характеристиках уточняемого земельного участка с кадастровым номером 16:16:050201:646 :

№ п/п	Наименование характеристики	Значение характеристики
1	2	3
1.	Адрес земельного участка	-

<b>3. Сведения о характеристиках уточняемого земельного участка с кадастровым номером 16:16:050201:646 :</b>		
<b>№ п/п</b>	<b>Наименование характеристики</b>	<b>Значение характеристики</b>
<b>1</b>	<b>2</b>	<b>3</b>
1.1.	Сведения о местоположении земельного участка (при отсутствии адреса) в структурированном в соответствии с федеральной информационной адресной системой виде	Российская Федерация, 422737, Республика Татарстан (Татарстан), район Высокогорский, сельское поселение Бирюлинское, село Бимери, улица Б.Красная, участок 86
1.2.	Дополнительные сведения о местоположении земельного участка	-
2.	Площадь земельного участка $\pm$ величина погрешности определения (вычисления) площади ( $P \pm \Delta P$ ), м2	$521 \pm 8$
3.	Формула, примененная для расчета предельной допустимой погрешности определения площади земельного участка, с подставленными значениями и итоговые (вычисленные) значения ( $\Delta P$ ), м2	$\Delta P = 3.5 * M_t * \sqrt{P} = 3.5 * 0,1 * \sqrt{521} = 8$
4.	Площадь земельного участка согласно сведениям Единого государственного реестра недвижимости ( $P_{\text{кад}}$ ), м2	521
5.	Оценка расхождения $P$ и $P_{\text{кад}}$ ( $P - P_{\text{кад}}$ ), м2	-
6.	Предельные минимальный и максимальный размеры земельного участка ( $P_{\text{мин}}$ и $P_{\text{макс}}$ ), м2	- -
7.	Кадастровый номер или иной государственный учетный номер (инвентарный) объекта недвижимости, расположенного на земельном участке	-
8.	Вид (виды) разрешенного использования	Для ведения личного подсобного хозяйства
8.1.	Дополнительные сведения об использовании земельного участка	-
9.	Сведения о земельных участках (землях общего пользования, территории общего пользования), посредством которых обеспечивается доступ	Земли общего пользования
10.	Иные сведения	-
<b>4. Пояснения к сведениям об уточняемом земельном участке с кадастровым номером 16:16:050201:646 :</b>		
1.	-	

## Сведения об уточняемых земельных участках, необходимые для исправления реестровых ошибок в сведениях о местоположении их границ

**1. Сведения о характерных точках границ уточняемого земельного участка  
с кадастровым номером 16:16:050201:648 :**

**Система координат МСК-16, Зона 1**

**Зона № 1**

Обозначение характерных точек границ	Координаты, м				Метод определения координат	Формулы, примененные для расчета средней квадратической погрешности определения координат характерных точек границ (Mt), с подставленными в такие формулы значениями и итоговые (вычисленные) значения Mt, м	Описание закрепле ния точки
	содержатся в Едином государственном реестре недвижимости		определены в результате выполнения комплексных кадастровых работ				
	X	Y	X	Y			
1	2	3	4	5	6	7	8
						-	
759	497498.65	1320985.14	497498.65	1320985.14	-	0.1	-
760	497503.78	1320987.02	497503.78	1320987.02	-	0.1	-
761	497502.28	1320992.14	497502.28	1320992.14	-	0.1	-
762	497496.92	1320990.15	497496.92	1320990.15	-	0.1	-
759	497498.65	1320985.14	497498.65	1320985.14	-	0.1	-

**2. Сведения о частях границ уточняемого земельного участка  
с кадастровым номером 16:16:050201:648 :**

Обозначение части границ		Горизонтальное проложение (S), м	Описание прохождения части границ	Сведения о согласовании местоположения границ (согласовано/спорное)
от т.	до т.			
1	2	3	4	5
759	760	5.46	-	-
760	761	5.34	-	-
761	762	5.72	-	-
762	759	5.30	-	-

**3. Сведения о характеристиках уточняемого земельного участка  
с кадастровым номером 16:16:050201:648 :**

№ п/п	Наименование характеристики	Значение характеристики
1	2	3
1.	Адрес земельного участка	-
1.1.	Сведения о местоположении земельного участка (при отсутствии адреса) в структурированном в соответствии с федеральной информационной адресной системой виде	-
1.2.	Дополнительные сведения о местоположении земельного участка	-
2.	Площадь земельного участка ± величина погрешности определения (вычисления) площади ( $P \pm \Delta P$ ), м2	$30 \pm 2$
3.	Формула, примененная для расчета предельной допустимой погрешности определения площади земельного участка, с подставленными значениями и итоговые (вычисленные) значения ( $\Delta P$ ), м2	$\Delta P = 3.5 * Mt * \sqrt{P} = 3.5 * 0,1 * \sqrt{30} = 2$
4.	Площадь земельного участка согласно сведениям Единого государственного реестра недвижимости (Ркад), м2	30
5.	Оценка расхождения Р и Ркад ( $P - P_{кад}$ ), м2	-

3. Сведения о характеристиках уточняемого земельного участка с кадастровым номером 16:16:050201:648 :		
№ п/п	Наименование характеристики	Значение характеристики
1	2	3
6.	Предельные минимальный и максимальный размеры земельного участка (Рмин и Рмакс), м2	- -
7.	Кадастровый номер или иной государственный учетный номер (инвентарный) объекта недвижимости, расположенного на земельном участке	-
8.	Вид (виды) разрешенного использования	Строение складского помещения для магазина
8.1.	Дополнительные сведения об использовании земельного участка	-
9.	Сведения о земельных участках (землях общего пользования, территории общего пользования), посредством которых обеспечивается доступ	Земли общего пользования
10.	Иные сведения	-
4. Пояснения к сведениям об уточняемом земельном участке с кадастровым номером 16:16:050201:648 :		
1.	-	

# Сведения об уточняемых земельных участках, необходимые для исправления реестровых ошибок в сведениях о местоположении их границ

1. Сведения о характерных точках границ уточняемого земельного участка с кадастровым номером 16:16:050201:649 :

Система координат МСК-16, Зона 1

Зона № 1

Обозначение характерных точек границ	Координаты, м				Метод определения координат	Формулы, примененные для расчета средней квадратической погрешности определения координат характерных точек границ (Mt), с подставленными в такие формулы значениями и итоговые (вычисленные) значения Mt, м	Описание закрепле ния точек
	содержатся в Едином государственном реестре недвижимости		определены в результате выполнения комплексных кадастровых работ				
	X	Y	X	Y			
1	2	3	4	5	6	7	8
						-	
763	497736.50	1320858.18	497736.50	1320858.18	-	0.1	-
764	497736.07	1320871.04	497736.07	1320871.04	-	0.1	-
765	497685.68	1320870.09	497685.68	1320870.09	-	0.1	-
766	497686.16	1320857.26	497686.16	1320857.26	-	0.1	-
767	497693.03	1320857.39	497693.03	1320857.39	-	0.1	-
768	497693.08	1320855.30	497693.08	1320855.30	-	0.1	-
769	497696.99	1320855.38	497696.99	1320855.38	-	0.1	-
770	497696.92	1320857.46	497696.92	1320857.46	-	0.1	-
771	497710.08	1320857.70	497710.08	1320857.70	-	0.1	-
772	497710.12	1320855.62	497710.12	1320855.62	-	0.1	-
773	497714.00	1320855.70	497714.00	1320855.70	-	0.1	-
774	497713.97	1320857.78	497713.97	1320857.78	-	0.1	-
775	497725.22	1320857.99	497725.22	1320857.99	-	0.1	-
776	497725.25	1320855.91	497725.25	1320855.91	-	0.1	-
777	497729.14	1320855.98	497729.14	1320855.98	-	0.1	-
778	497729.11	1320858.06	497729.11	1320858.06	-	0.1	-
763	497736.50	1320858.18	497736.50	1320858.18	-	0.1	-

2. Сведения о частях границ уточняемого земельного участка с кадастровым номером 16:16:050201:649 :

Обозначение части границ		Горизонтальное проложение (S), м	Описание прохождения части границ	Сведения о согласовании местоположения границ (согласовано/спорное)
от т.	до т.			
1	2	3	4	5
763	764	12.87	-	-
764	765	50.40	-	-
765	766	12.84	-	-
766	767	6.87	-	-
767	768	2.09	-	-
768	769	3.91	-	-
769	770	2.08	-	-

<b>2. Сведения о частях границ уточняемого земельного участка с кадастровым номером 16:16:050201:649 :</b>				
Обозначение части границ		Горизонтальное проложение (S), м	Описание прохождения части границ	Сведения о согласовании местоположения границ (согласовано/спорное)
от т.	до т.			
1	2	3	4	5
770	771	13.16	-	-
771	772	2.08	-	-
772	773	3.88	-	-
773	774	2.08	-	-
774	775	11.25	-	-
775	776	2.08	-	-
776	777	3.89	-	-
777	778	2.08	-	-
778	763	7.39	-	-
<b>3. Сведения о характеристиках уточняемого земельного участка с кадастровым номером 16:16:050201:649 :</b>				
№ п/п	Наименование характеристики		Значение характеристики	
1	2		3	
1.	Адрес земельного участка		-	
1.1.	Сведения о местоположении земельного участка (при отсутствии адреса) в структурированном в соответствии с федеральной информационной адресной системой виде		Российская Федерация, Республика Татарстан (Татарстан), район Высокогорский, село Бимери, улица Песочная, участок 2	
1.2.	Дополнительные сведения о местоположении земельного участка		-	
2.	Площадь земельного участка ± величина погрешности определения (вычисления) площади ( $P \pm \Delta P$ ), м <sup>2</sup>		671 ± 9	
3.	Формула, примененная для расчета предельной допустимой погрешности определения площади земельного участка, с подставленными значениями и итоговые (вычисленные) значения ( $\Delta P$ ), м <sup>2</sup>		$\Delta P = 3.5 * M_t * \sqrt{P} = 3.5 * 0,1 * \sqrt{671} = 9$	
4.	Площадь земельного участка согласно сведениям Единого государственного реестра недвижимости (Ркад), м <sup>2</sup>		671	
5.	Оценка расхождения P и Ркад ( $P - P_{кад}$ ), м <sup>2</sup>		-	
6.	Предельные минимальный и максимальный размеры земельного участка ( $P_{мин}$ и $P_{макс}$ ), м <sup>2</sup>		- -	
7.	Кадастровый номер или иной государственный учетный номер (инвентарный) объекта недвижимости, расположенного на земельном участке		-	
8.	Вид (виды) разрешенного использования		для размещения многоквартирного дома	
8.1.	Дополнительные сведения об использовании земельного участка		-	
9.	Сведения о земельных участках (землях общего пользования, территории общего пользования), посредством которых обеспечивается доступ		Земли общего пользования	
10.	Иные сведения		-	
<b>4. Пояснения к сведениям об уточняемом земельном участке с кадастровым номером 16:16:050201:649 :</b>				
1.	-			

## Сведения об уточняемых земельных участках, необходимые для исправления реестровых ошибок в сведениях о местоположении их границ

**1. Сведения о характерных точках границ уточняемого земельного участка  
с кадастровым номером 16:16:050201:650 :**

**Система координат МСК-16, Зона 1**

**Зона № 1**

Обозначение характерных точек границ	Координаты, м				Метод определения координат	Формулы, примененные для расчета средней квадратической погрешности определения координат характерных точек границ (Mt), с подставленными в такие формулы значениями и итоговые (вычисленные) значения Mt, м	Описание закрепле ния точки
	содержатся в Едином государственном реестре недвижимости		определены в результате выполнения комплексных кадастровых работ				
	X	Y	X	Y			
1	2	3	4	5	6	7	8
						-	
779	497481.19	1321195.02	497481.19	1321195.02	-	0.1	-
780	497484.46	1321214.49	497484.46	1321214.49	-	0.1	-
781	497465.15	1321218.08	497465.15	1321218.08	-	0.1	-
782	497463.88	1321205.66	497463.88	1321205.66	-	0.1	-
783	497462.28	1321205.81	497462.28	1321205.81	-	0.1	-
784	497450.68	1321207.60	497450.68	1321207.60	-	0.1	-
785	497448.89	1321198.89	497448.89	1321198.89	-	0.1	-
779	497481.19	1321195.02	497481.19	1321195.02	-	0.1	-

**2. Сведения о частях границ уточняемого земельного участка  
с кадастровым номером 16:16:050201:650 :**

Обозначение части границ		Горизонтальное проложение (S), м	Описание прохождения части границ	Сведения о согласовании местоположения границ (согласовано/спорное)
от т.	до т.			
1	2	3	4	5
779	780	19.74	-	-
780	781	19.64	-	-
781	782	12.48	-	-
782	783	1.61	-	-
783	784	11.74	-	-
784	785	8.89	-	-
785	779	32.53	-	-

**3. Сведения о характеристиках уточняемого земельного участка  
с кадастровым номером 16:16:050201:650 :**

№ п/п	Наименование характеристики	Значение характеристики
1	2	3
1.	Адрес земельного участка	-
1.1.	Сведения о местоположении земельного участка (при отсутствии адреса) в структурированном в соответствии с федеральной информационной адресной системой виде	Российская Федерация, 422737, Республика Татарстан (Татарстан), район Высокогорский, сельское поселение Бирюлинское, село Бимери, улица Б.Красная, участок 5 Б

3. Сведения о характеристиках уточняемого земельного участка с кадастровым номером 16:16:050201:650 :		
№ п/п	Наименование характеристики	Значение характеристики
1	2	3
1.2.	Дополнительные сведения о местоположении земельного участка	-
2.	Площадь земельного участка $\pm$ величина погрешности определения (вычисления) площади ( $P \pm \Delta P$ ), м2	$505 \pm 8$
3.	Формула, примененная для расчета предельной допустимой погрешности определения площади земельного участка, с подставленными значениями и итоговые (вычисленные) значения ( $\Delta P$ ), м2	$\Delta P = 3.5 * M_t * \sqrt{P} = 3.5 * 0,1 * \sqrt{505} = 8$
4.	Площадь земельного участка согласно сведениям Единого государственного реестра недвижимости ( $P_{\text{кад}}$ ), м2	505
5.	Оценка расхождения $P$ и $P_{\text{кад}}$ ( $P - P_{\text{кад}}$ ), м2	-
6.	Предельные минимальный и максимальный размеры земельного участка ( $P_{\text{мин}}$ и $P_{\text{макс}}$ ), м2	- -
7.	Кадастровый номер или иной государственный учетный номер (инвентарный) объекта недвижимости, расположенного на земельном участке	-
8.	Вид (виды) разрешенного использования	Для ведения личного подсобного хозяйства
8.1.	Дополнительные сведения об использовании земельного участка	-
9.	Сведения о земельных участках (землях общего пользования, территории общего пользования), посредством которых обеспечивается доступ	Земли общего пользования
10.	Иные сведения	-
4. Пояснения к сведениям об уточняемом земельном участке с кадастровым номером 16:16:050201:650 :		
1.	-	



## Сведения об уточняемых земельных участках, необходимые для исправления реестровых ошибок в сведениях о местоположении их границ

**1. Сведения о характерных точках границ уточняемого земельного участка  
с кадастровым номером 16:16:050201:652 :**

**Система координат МСК-16, Зона 1**

**Зона № 1**

Обозначение характерных точек границ	Координаты, м				Метод определения координат	Формулы, примененные для расчета средней квадратической погрешности определения координат характерных точек границ (Mt), с подставленными в такие формулы значениями и итоговые (вычисленные) значения Mt, м	Описание закрепле ния точки
	содержатся в Едином государственном реестре недвижимости		определены в результате выполнения комплексных кадастровых работ				
	X	Y	X	Y			
1	2	3	4	5	6	7	8
						-	
786	497654.56	1320926.05	497654.56	1320926.05	-	0.1	-
787	497654.19	1320941.70	497654.19	1320941.70	-	0.1	-
788	497652.79	1320944.50	497652.79	1320944.50	-	0.1	-
789	497653.56	1320967.67	497653.56	1320967.67	-	0.1	-
790	497632.22	1320969.32	497632.22	1320969.32	-	0.1	-
791	497630.39	1320945.91	497630.39	1320945.91	-	0.1	-
792	497629.78	1320927.97	497629.78	1320927.97	-	0.1	-
786	497654.56	1320926.05	497654.56	1320926.05	-	0.1	-

**2. Сведения о частях границ уточняемого земельного участка  
с кадастровым номером 16:16:050201:652 :**

Обозначение части границ		Горизонтальное проложение (S), м	Описание прохождения части границ	Сведения о согласовании местоположения границ (согласовано/спорное)
от т.	до т.			
1	2	3	4	5
786	787	15.65	-	-
787	788	3.13	-	-
788	789	23.18	-	-
789	790	21.40	-	-
790	791	23.48	-	-
791	792	17.95	-	-
792	786	24.85	-	-

**3. Сведения о характеристиках уточняемого земельного участка  
с кадастровым номером 16:16:050201:652 :**

№ п/п	Наименование характеристики	Значение характеристики
1	2	3
1.	Адрес земельного участка	-
1.1.	Сведения о местоположении земельного участка (при отсутствии адреса) в структурированном в соответствии с федеральной информационной адресной системой виде	Российская Федерация, 422737, Республика Татарстан (Татарстан), район Высокогорский, село Бимери, улица Кирова, дом 8
1.2.	Дополнительные сведения о местоположении земельного участка	-

3. Сведения о характеристиках уточняемого земельного участка с кадастровым номером 16:16:050201:652 :		
№ п/п	Наименование характеристики	Значение характеристики
1	2	3
2.	Площадь земельного участка ± величина погрешности определения (вычисления) площади (Р ± ΔР), м2	950 ± 11
3.	Формула, примененная для расчета предельной допустимой погрешности определения площади земельного участка, с подставленными значениями и итоговые (вычисленные) значения (ΔР), м2	ΔР=3.5*Мt*√Р=3.5*0,1*√950=11
4.	Площадь земельного участка согласно сведениям Единого государственного реестра недвижимости (Ркад), м2	950
5.	Оценка расхождения Р и Ркад (Р - Ркад), м2	-
6.	Предельные минимальный и максимальный размеры земельного участка (Рмин и Рмакс), м2	- -
7.	Кадастровый номер или иной государственный учетный номер (инвентарный) объекта недвижимости, расположенного на земельном участке	-
8.	Вид (виды) разрешенного использования	Для ведения личного подсобного хозяйства
8.1.	Дополнительные сведения об использовании земельного участка	-
9.	Сведения о земельных участках (землях общего пользования, территории общего пользования), посредством которых обеспечивается доступ	Земли общего пользования
10.	Иные сведения	-
4. Пояснения к сведениям об уточняемом земельном участке с кадастровым номером 16:16:050201:652 :		
1.	-	

# Сведения об уточняемых земельных участках, необходимые для исправления реестровых ошибок в сведениях о местоположении их границ

**1. Сведения о характерных точках границ уточняемого земельного участка  
с кадастровым номером 16:16:050201:66 :**

**Система координат МСК-16, Зона 1**

**Зона № 1**

Обозначение характерных точек границ	Координаты, м				Метод определения координат	Формулы, примененные для расчета средней квадратической погрешности определения координат характерных точек границ (Mt), с подставленными в такие формулы значениями и итоговые (вычисленные) значения Mt, м	Описание закрепле ния точки
	содержатся в Едином государственном реестре недвижимости		определены в результате выполнения комплексных кадастровых работ				
	X	Y	X	Y			
1	2	3	4	5	6	7	8
						-	
793	498085.50	1320967.10	498085.50	1320967.10	-	0.3	-
794	498093.50	1321038.80	498093.50	1321038.80	-	0.3	-
795	498073.40	1321043.40	498073.40	1321043.40	-	0.3	-
796	498070.50	1321037.20	498070.50	1321037.20	-	0.3	-
797	498067.80	1321024.20	498067.80	1321024.20	-	0.3	-
798	498065.80	1321001.30	498065.80	1321001.30	-	0.3	-
799	498065.10	1320979.90	498065.10	1320979.90	-	0.3	-
800	498065.60	1320973.10	498065.60	1320973.10	-	0.3	-
801	498066.10	1320973.10	498066.10	1320973.10	-	0.3	-
802	498066.60	1320964.30	498066.60	1320964.30	-	0.3	-
803	498077.10	1320963.90	498077.10	1320963.90	-	0.3	-
804	498077.60	1320967.30	498077.60	1320967.30	-	0.3	-
793	498085.50	1320967.10	498085.50	1320967.10	-	0.3	-

**2. Сведения о частях границ уточняемого земельного участка  
с кадастровым номером 16:16:050201:66 :**

Обозначение части границ		Горизонтальное проложение (S), м	Описание прохождения части границ	Сведения о согласовании местоположения границ (согласовано/спорное)
от т.	до т.			
1	2	3	4	5
793	794	72.14	-	-
794	795	20.62	-	-
795	796	6.84	-	-
796	797	13.28	-	-
797	798	22.99	-	-
798	799	21.41	-	-
799	800	6.82	-	-
800	801	0.50	-	-
801	802	8.81	-	-
802	803	10.51	-	-
803	804	3.44	-	-

<b>2. Сведения о частях границ уточняемого земельного участка с кадастровым номером 16:16:050201:66 :</b>				
<b>Обозначение части границ</b>		<b>Горизонтальное проложение (S), м</b>	<b>Описание прохождения части границ</b>	<b>Сведения о согласовании местоположения границ (согласовано/спорное)</b>
<b>от т.</b>	<b>до т.</b>			
<b>1</b>	<b>2</b>	<b>3</b>	<b>4</b>	<b>5</b>
804	793	7.90	-	-
<b>3. Сведения о характеристиках уточняемого земельного участка с кадастровым номером 16:16:050201:66 :</b>				
<b>№ п/п</b>	<b>Наименование характеристики</b>		<b>Значение характеристики</b>	
<b>1</b>	<b>2</b>		<b>3</b>	
1.	Адрес земельного участка		-	
1.1.	Сведения о местоположении земельного участка (при отсутствии адреса) в структурированном в соответствии с федеральной информационной адресной системой виде		Российская Федерация, Республика Татарстан (Татарстан), район Высокогорский, сельское поселение Бирюлинское, село Бимери, улица Кирова, участок 35	
1.2.	Дополнительные сведения о местоположении земельного участка		-	
2.	Площадь земельного участка ± величина погрешности определения (вычисления) площади ( $P \pm \Delta P$ ), м2		1715 ± 14	
3.	Формула, примененная для расчета предельной допустимой погрешности определения площади земельного участка, с подставленными значениями и итоговые (вычисленные) значения ( $\Delta P$ ), м2		$\Delta P = 3.5 * M_t * \sqrt{P} = 3.5 * 0,1 * \sqrt{1715} = 14$	
4.	Площадь земельного участка согласно сведениям Единого государственного реестра недвижимости ( $P_{\text{кад}}$ ), м2		1717	
5.	Оценка расхождения $P$ и $P_{\text{кад}}$ ( $P - P_{\text{кад}}$ ), м2		2	
6.	Предельные минимальный и максимальный размеры земельного участка ( $P_{\text{мин}}$ и $P_{\text{макс}}$ ), м2		- -	
7.	Кадастровый номер или иной государственный учетный номер (инвентарный) объекта недвижимости, расположенного на земельном участке		-	
8.	Вид (виды) разрешенного использования		Для ведения личного подсобного хозяйства	
8.1.	Дополнительные сведения об использовании земельного участка		-	
9.	Сведения о земельных участках (землях общего пользования, территории общего пользования), посредством которых обеспечивается доступ		Земли общего пользования	
10.	Иные сведения		-	
<b>4. Пояснения к сведениям об уточняемом земельном участке с кадастровым номером 16:16:050201:66 :</b>				
1.	-			

## Сведения об уточняемых земельных участках, необходимые для исправления реестровых ошибок в сведениях о местоположении их границ

**1. Сведения о характерных точках границ уточняемого земельного участка  
с кадастровым номером 16:16:050201:679 :**

**Система координат МСК-16, Зона 1**

**Зона № 1**

Обозначение характерных точек границ	Координаты, м				Метод определения координат	Формулы, примененные для расчета средней квадратической погрешности определения координат характерных точек границ (Mt), с подставленными в такие формулы значениями и итоговые (вычисленные) значения Mt, м	Описание закрепле ния точки
	содержатся в Едином государственном реестре недвижимости		определены в результате выполнения комплексных кадастровых работ				
	X	Y	X	Y			
1	2	3	4	5	6	7	8
						-	
805	498262.06	1320863.10	498262.06	1320863.10	-	0.1	-
806	498266.03	1320900.31	498266.03	1320900.31	-	0.1	-
807	498246.89	1320902.77	498246.89	1320902.77	-	0.1	-
808	498242.78	1320865.58	498242.78	1320865.58	-	0.1	-
805	498262.06	1320863.10	498262.06	1320863.10	-	0.1	-

**2. Сведения о частях границ уточняемого земельного участка  
с кадастровым номером 16:16:050201:679 :**

Обозначение части границ		Горизонтальное проложение (S), м	Описание прохождения части границ	Сведения о согласовании местоположения границ (согласовано/спорное)
от т.	до т.			
1	2	3	4	5
805	806	37.42	-	-
806	807	19.30	-	-
807	808	37.42	-	-
808	805	19.44	-	-

**3. Сведения о характеристиках уточняемого земельного участка  
с кадастровым номером 16:16:050201:679 :**

№ п/п	Наименование характеристики	Значение характеристики
1	2	3
1.	Адрес земельного участка	-
1.1.	Сведения о местоположении земельного участка (при отсутствии адреса) в структурированном в соответствии с федеральной информационной адресной системой виде	Российская Федерация, Республика Татарстан (Татарстан), район Высокогорский, село Бимери, улица Кирова, дом 50Б
1.2.	Дополнительные сведения о местоположении земельного участка	-
2.	Площадь земельного участка ± величина погрешности определения (вычисления) площади ( $P \pm \Delta P$ ), м2	$725 \pm 9$
3.	Формула, примененная для расчета предельной допустимой погрешности определения площади земельного участка, с подставленными значениями и итоговые (вычисленные) значения ( $\Delta P$ ), м2	$\Delta P = 3.5 * Mt * \sqrt{P} = 3.5 * 0.1 * \sqrt{725} = 9$
4.	Площадь земельного участка согласно сведениям Единого государственного реестра недвижимости ( $P_{\text{кад}}$ ), м2	724

3. Сведения о характеристиках уточняемого земельного участка с кадастровым номером 16:16:050201:679 :		
№ п/п	Наименование характеристики	Значение характеристики
1	2	3
5.	Оценка расхождения Р и Ркад (Р - Ркад), м2	1
6.	Предельные минимальный и максимальный размеры земельного участка (Рмин и Рмакс), м2	- -
7.	Кадастровый номер или иной государственный учетный номер (инвентарный) объекта недвижимости, расположенного на земельном участке	-
8.	Вид (виды) разрешенного использования	для ведения личного подсобного хозяйства
8.1.	Дополнительные сведения об использовании земельного участка	-
9.	Сведения о земельных участках (землях общего пользования, территории общего пользования), посредством которых обеспечивается доступ	Земли общего пользования
10.	Иные сведения	-
4. Пояснения к сведениям об уточняемом земельном участке с кадастровым номером 16:16:050201:679 :		
1.	-	

## Сведения об уточняемых земельных участках, необходимые для исправления реестровых ошибок в сведениях о местоположении их границ

**1. Сведения о характерных точках границ уточняемого земельного участка  
с кадастровым номером 16:16:050201:706 :**

**Система координат МСК-16, Зона 1**

**Зона № 1**

Обозначение характерных точек границ	Координаты, м				Метод определения координат	Формулы, примененные для расчета средней квадратической погрешности определения координат характерных точек границ (Mt), с подставленными в такие формулы значениями и итоговые (вычисленные) значения Mt, м	Описание закрепле ния точки
	содержатся в Едином государственном реестре недвижимости		определены в результате выполнения комплексных кадастровых работ				
	X	Y	X	Y			
1	2	3	4	5	6	7	8
						-	
719	498442.20	1320929.02	498442.20	1320929.02	-	0.1	-
809	498445.23	1320927.61	498445.23	1320927.61	-	0.1	-
810	498466.23	1320975.83	498466.23	1320975.83	-	0.1	-
811	498446.89	1320984.85	498446.89	1320984.85	-	0.1	-
721	498434.20	1320963.03	498434.20	1320963.03	-	0.1	-
720	498453.88	1320954.41	498453.88	1320954.41	-	0.1	-
719	498442.20	1320929.02	498442.20	1320929.02	-	0.1	-

**2. Сведения о частях границ уточняемого земельного участка  
с кадастровым номером 16:16:050201:706 :**

Обозначение части границ		Горизонтальное проложение (S), м	Описание прохождения части границ	Сведения о согласовании местоположения границ (согласовано/спорное)
от т.	до т.			
1	2	3	4	5
719	809	3.34	-	-
809	810	52.59	-	-
810	811	21.34	-	-
811	721	25.24	-	-
721	720	21.49	-	-
720	719	27.95	-	-

**3. Сведения о характеристиках уточняемого земельного участка  
с кадастровым номером 16:16:050201:706 :**

№ п/п	Наименование характеристики	Значение характеристики
1	2	3
1.	Адрес земельного участка	-
1.1.	Сведения о местоположении земельного участка (при отсутствии адреса) в структурированном в соответствии с федеральной информационной адресной системой виде	Российская Федерация, Республика Татарстан (Татарстан), район Высокогорский, село Бимери, улица Кирова, дом 61А
1.2.	Дополнительные сведения о местоположении земельного участка	-
2.	Площадь земельного участка ± величина погрешности определения (вычисления) площади ( $P \pm \Delta P$ ), м <sup>2</sup>	652 ± 9

3. Сведения о характеристиках уточняемого земельного участка с кадастровым номером 16:16:050201:706 :		
№ п/п	Наименование характеристики	Значение характеристики
1	2	3
3.	Формула, примененная для расчета предельной допустимой погрешности определения площади земельного участка, с подставленными значениями и итоговые (вычисленные) значения ( $\Delta P$ ), м2	$\Delta P = 3.5 * M_t * \sqrt{P} = 3.5 * 0,1 * \sqrt{652} = 9$
4.	Площадь земельного участка согласно сведениям Единого государственного реестра недвижимости (Ркад), м2	652
5.	Оценка расхождения Р и Ркад (Р - Ркад), м2	-
6.	Предельные минимальный и максимальный размеры земельного участка (Рмин и Рмакс), м2	- -
7.	Кадастровый номер или иной государственный учетный номер (инвентарный) объекта недвижимости, расположенного на земельном участке	-
8.	Вид (виды) разрешенного использования	Для ведения личного подсобного хозяйства
8.1.	Дополнительные сведения об использовании земельного участка	-
9.	Сведения о земельных участках (землях общего пользования, территории общего пользования), посредством которых обеспечивается доступ	Земли общего пользования
10.	Иные сведения	-
4. Пояснения к сведениям об уточняемом земельном участке с кадастровым номером 16:16:050201:706 :		
1.	-	



## Сведения об уточняемых земельных участках, необходимые для исправления реестровых ошибок в сведениях о местоположении их границ

**1. Сведения о характерных точках границ уточняемого земельного участка  
с кадастровым номером 16:16:050201:704 :**

**Система координат МСК-16, Зона 1**

**Зона № 1**

Обозначение характерных точек границ	Координаты, м				Метод определения координат	Формулы, примененные для расчета средней квадратической погрешности определения координат характерных точек границ (Mt), с подставленными в такие формулы значениями и итоговые (вычисленные) значения Mt, м	Описание закрепле ния точки
	содержатся в Едином государственном реестре недвижимости		определены в результате выполнения комплексных кадастровых работ				
	X	Y	X	Y			
1	2	3	4	5	6	7	8
						-	
812	498686.86	1320885.32	498686.86	1320885.32	-	0.1	-
813	498691.67	1320895.92	498691.67	1320895.92	-	0.1	-
814	498694.11	1320901.48	498694.11	1320901.48	-	0.1	-
815	498694.10	1320904.60	498694.10	1320904.60	-	0.1	-
816	498692.01	1320906.85	498692.01	1320906.85	-	0.1	-
817	498674.09	1320917.97	498674.09	1320917.97	-	0.1	-
656	498657.69	1320930.99	498657.69	1320930.99	-	0.1	-
673	498647.80	1320910.17	498647.80	1320910.17	-	0.1	-
818	498654.52	1320905.40	498654.52	1320905.40	-	0.1	-
812	498686.86	1320885.32	498686.86	1320885.32	-	0.1	-

**2. Сведения о частях границ уточняемого земельного участка  
с кадастровым номером 16:16:050201:704 :**

Обозначение части границ		Горизонтальное проложение (S), м	Описание прохождения части границ	Сведения о согласовании местоположения границ (согласовано/спорное)
от т.	до т.			
1	2	3	4	5
812	813	11.64	-	-
813	814	6.07	-	-
814	815	3.12	-	-
815	816	3.07	-	-
816	817	21.09	-	-
817	656	20.94	-	-
656	673	23.05	-	-
673	818	8.24	-	-
818	812	38.07	-	-

**3. Сведения о характеристиках уточняемого земельного участка  
с кадастровым номером 16:16:050201:704 :**

№ п/п	Наименование характеристики	Значение характеристики
1	2	3
1.	Адрес земельного участка	-

<b>3. Сведения о характеристиках уточняемого земельного участка с кадастровым номером 16:16:050201:704 :</b>		
<b>№ п/п</b>	<b>Наименование характеристики</b>	<b>Значение характеристики</b>
<b>1</b>	<b>2</b>	<b>3</b>
1.1.	Сведения о местоположении земельного участка (при отсутствии адреса) в структурированном в соответствии с федеральной информационной адресной системой виде	Российская Федерация, 422737, Республика Татарстан (Татарстан), район Высокогорский, сельское поселение Бирюлинское, село Бимери, улица Б.Красная, участок 100
1.2.	Дополнительные сведения о местоположении земельного участка	-
2.	Площадь земельного участка $\pm$ величина погрешности определения (вычисления) площади ( $P \pm \Delta P$ ), м <sup>2</sup>	$985 \pm 11$
3.	Формула, примененная для расчета предельной допустимой погрешности определения площади земельного участка, с подставленными значениями и итоговые (вычисленные) значения ( $\Delta P$ ), м <sup>2</sup>	$\Delta P = 3.5 * M_t * \sqrt{P} = 3.5 * 0,1 * \sqrt{985} = 11$
4.	Площадь земельного участка согласно сведениям Единого государственного реестра недвижимости ( $P_{\text{кад}}$ ), м <sup>2</sup>	985
5.	Оценка расхождения $P$ и $P_{\text{кад}}$ ( $P - P_{\text{кад}}$ ), м <sup>2</sup>	-
6.	Предельные минимальный и максимальный размеры земельного участка ( $P_{\text{мин}}$ и $P_{\text{макс}}$ ), м <sup>2</sup>	- -
7.	Кадастровый номер или иной государственный учетный номер (инвентарный) объекта недвижимости, расположенного на земельном участке	-
8.	Вид (виды) разрешенного использования	Для индивидуального жилищного строительства
8.1.	Дополнительные сведения об использовании земельного участка	-
9.	Сведения о земельных участках (землях общего пользования, территории общего пользования), посредством которых обеспечивается доступ	Земли общего пользования
10.	Иные сведения	-
<b>4. Пояснения к сведениям об уточняемом земельном участке с кадастровым номером 16:16:050201:704 :</b>		
1.	-	

# Сведения об уточняемых земельных участках, необходимые для исправления реестровых ошибок в сведениях о местоположении их границ

**1. Сведения о характерных точках границ уточняемого земельного участка  
с кадастровым номером 16:16:050201:703 :**

**Система координат МСК-16, Зона 1**

**Зона № 1**

Обозначение характерных точек границ	Координаты, м				Метод определения координат	Формулы, примененные для расчета средней квадратической погрешности определения координат характерных точек границ (Mt), с подставленными в такие формулы значениями и итоговые (вычисленные) значения Mt, м	Описание закрепле ния точки
	содержатся в Едином государственном реестре недвижимости		определены в результате выполнения комплексных кадастровых работ				
	X	Y	X	Y			
1	2	3	4	5	6	7	8
						-	
819	498675.58	1320860.45	498675.58	1320860.45	-	0.1	-
812	498686.86	1320885.32	498686.86	1320885.32	-	0.1	-
818	498654.52	1320905.40	498654.52	1320905.40	-	0.1	-
672	498654.48	1320905.37	498654.48	1320905.37	-	0.1	-
820	498654.10	1320904.70	498654.10	1320904.70	-	0.1	-
670	498650.30	1320899.71	498650.30	1320899.71	-	0.1	-
669	498641.60	1320888.01	498641.60	1320888.01	-	0.1	-
668	498636.93	1320881.49	498636.93	1320881.49	-	0.1	-
821	498635.30	1320878.67	498635.30	1320878.67	-	0.1	-
822	498640.65	1320876.21	498640.65	1320876.21	-	0.1	-
823	498642.25	1320875.42	498642.25	1320875.42	-	0.1	-
824	498650.44	1320871.87	498650.44	1320871.87	-	0.1	-
825	498663.06	1320866.19	498663.06	1320866.19	-	0.1	-
826	498672.81	1320861.91	498672.81	1320861.91	-	0.1	-
819	498675.58	1320860.45	498675.58	1320860.45	-	0.1	-

**2. Сведения о частях границ уточняемого земельного участка  
с кадастровым номером 16:16:050201:703 :**

Обозначение части границ		Горизонтальное проложение (S), м	Описание прохождения части границ	Сведения о согласовании местоположения границ (согласовано/спорное)
от т.	до т.			
1	2	3	4	5
819	812	27.31	-	-
812	818	38.07	-	-
818	672	0.05	-	-
672	820	0.77	-	-
820	670	6.27	-	-
670	669	14.58	-	-
669	668	8.02	-	-
668	821	3.26	-	-
821	822	5.89	-	-

<b>2. Сведения о частях границ уточняемого земельного участка с кадастровым номером 16:16:050201:703 :</b>				
<b>Обозначение части границ</b>		<b>Горизонтальное проложение (S), м</b>	<b>Описание прохождения части границ</b>	<b>Сведения о согласовании местоположения границ (согласовано/спорное)</b>
<b>от т.</b>	<b>до т.</b>			
<b>1</b>	<b>2</b>	<b>3</b>	<b>4</b>	<b>5</b>
822	823	1.78	-	-
823	824	8.93	-	-
824	825	13.84	-	-
825	826	10.65	-	-
826	819	3.13	-	-
<b>3. Сведения о характеристиках уточняемого земельного участка с кадастровым номером 16:16:050201:703 :</b>				
<b>№ п/п</b>	<b>Наименование характеристики</b>		<b>Значение характеристики</b>	
<b>1</b>	<b>2</b>		<b>3</b>	
1.	Адрес земельного участка		-	
1.1.	Сведения о местоположении земельного участка (при отсутствии адреса) в структурированном в соответствии с федеральной информационной адресной системой виде		Российская Федерация, Республика Татарстан (Татарстан), район Высокогорский, село Бимери, улица Б.Красная, дом 100А	
1.2.	Дополнительные сведения о местоположении земельного участка		-	
2.	Площадь земельного участка ± величина погрешности определения (вычисления) площади ( $P \pm \Delta P$ ), м2		1233 ± 12	
3.	Формула, примененная для расчета предельной допустимой погрешности определения площади земельного участка, с подставленными значениями и итоговые (вычисленные) значения ( $\Delta P$ ), м2		$\Delta P = 3.5 * M_t * \sqrt{P} = 3.5 * 0,1 * \sqrt{1233} = 12$	
4.	Площадь земельного участка согласно сведениям Единого государственного реестра недвижимости (Ркад), м2		1233	
5.	Оценка расхождения P и Ркад ( $P - P_{кад}$ ), м2		-	
6.	Предельные минимальный и максимальный размеры земельного участка (Рмин и Рмакс), м2		- -	
7.	Кадастровый номер или иной государственный учетный номер (инвентарный) объекта недвижимости, расположенного на земельном участке		-	
8.	Вид (виды) разрешенного использования		Для ведения личного подсобного хозяйства	
8.1.	Дополнительные сведения об использовании земельного участка		-	
9.	Сведения о земельных участках (землях общего пользования, территории общего пользования), посредством которых обеспечивается доступ		Земли общего пользования	
10.	Иные сведения		-	
<b>4. Пояснения к сведениям об уточняемом земельном участке с кадастровым номером 16:16:050201:703 :</b>				
1.	-			

# Сведения об уточняемых земельных участках, необходимые для исправления реестровых ошибок в сведениях о местоположении их границ

**1. Сведения о характерных точках границ уточняемого земельного участка  
с кадастровым номером 16:16:050201:70 :**

**Система координат МСК-16, Зона 1**

**Зона № 1**

Обозначение характерных точек границ	Координаты, м				Метод определения координат	Формулы, примененные для расчета средней квадратической погрешности определения координат характерных точек границ (Mt), с подставленными в такие формулы значениями и итоговые (вычисленные) значения Mt, м	Описание закрепле ния точки
	содержатся в Едином государственном реестре недвижимости		определены в результате выполнения комплексных кадастровых работ				
	X	Y	X	Y			
1	2	3	4	5	6	7	8
						-	
827	498200.17	1320964.65	498200.17	1320964.65	-	0.1	Временный межевой знак
828	498206.07	1321014.40	498206.07	1321014.40	-	0.1	Временный межевой знак
829	498179.37	1321018.41	498179.37	1321018.41	-	0.1	Временный межевой знак
830	498174.70	1320967.26	498174.70	1320967.26	-	0.1	Временный межевой знак
831	498175.10	1320964.00	498175.10	1320964.00	-	0.1	Временный межевой знак
832	498177.50	1320961.25	498177.50	1320961.25	-	0.1	Временный межевой знак
833	498189.33	1320960.22	498189.33	1320960.22	-	0.1	Временный межевой знак
834	498191.57	1320963.70	498191.57	1320963.70	-	0.1	Временный межевой знак
827	498200.17	1320964.65	498200.17	1320964.65	-	0.1	Временный межевой знак

**2. Сведения о частях границ уточняемого земельного участка  
с кадастровым номером 16:16:050201:70 :**

Обозначение части границ		Горизонтальное проложение (S), м	Описание прохождения части границ	Сведения о согласовании местоположения границ (согласовано/спорное)
от т.	до т.			
1	2	3	4	5
827	828	50.10	-	-
828	829	27.00	-	-
829	830	51.36	-	-
830	831	3.28	-	-
831	832	3.65	-	-
832	833	11.87	-	-

<b>2. Сведения о частях границ уточняемого земельного участка с кадастровым номером 16:16:050201:70 :</b>				
<b>Обозначение части границ</b>		<b>Горизонтальное проложение (S), м</b>	<b>Описание прохождения части границ</b>	<b>Сведения о согласовании местоположения границ (согласовано/спорное)</b>
<b>от т.</b>	<b>до т.</b>			
<b>1</b>	<b>2</b>	<b>3</b>	<b>4</b>	<b>5</b>
833	834	4.14	-	-
834	827	8.65	-	-
<b>3. Сведения о характеристиках уточняемого земельного участка с кадастровым номером 16:16:050201:70 :</b>				
<b>№ п/п</b>	<b>Наименование характеристики</b>			<b>Значение характеристики</b>
<b>1</b>	<b>2</b>			<b>3</b>
1.	Адрес земельного участка			-
1.1.	Сведения о местоположении земельного участка (при отсутствии адреса) в структурированном в соответствии с федеральной информационной адресной системой виде			Российская Федерация, Республика Татарстан (Татарстан), район Высокогорский, участок 43
1.2.	Дополнительные сведения о местоположении земельного участка			-
2.	Площадь земельного участка ± величина погрешности определения (вычисления) площади ( $P \pm \Delta P$ ), м2			$1428 \pm 13$
3.	Формула, примененная для расчета предельной допустимой погрешности определения площади земельного участка, с подставленными значениями и итоговые (вычисленные) значения ( $\Delta P$ ), м2			$\Delta P = 3.5 * M_t * \sqrt{P} = 3.5 * 0,1 * \sqrt{1428} = 13$
4.	Площадь земельного участка согласно сведениям Единого государственного реестра недвижимости ( $P_{\text{кад}}$ ), м2			1428
5.	Оценка расхождения $P$ и $P_{\text{кад}}$ ( $P - P_{\text{кад}}$ ), м2			-
6.	Предельные минимальный и максимальный размеры земельного участка ( $P_{\text{мин}}$ и $P_{\text{макс}}$ ), м2			- -
7.	Кадастровый номер или иной государственный учетный номер (инвентарный) объекта недвижимости, расположенного на земельном участке			-
8.	Вид (виды) разрешенного использования			Ведение личного подсобного хозяйства
8.1.	Дополнительные сведения об использовании земельного участка			-
9.	Сведения о земельных участках (землях общего пользования, территории общего пользования), посредством которых обеспечивается доступ			Земли общего пользования
10.	Иные сведения			-
<b>4. Пояснения к сведениям об уточняемом земельном участке с кадастровым номером 16:16:050201:70 :</b>				
1.	-			

## Сведения об уточняемых земельных участках, необходимые для исправления реестровых ошибок в сведениях о местоположении их границ

**1. Сведения о характерных точках границ уточняемого земельного участка  
с кадастровым номером 16:16:050201:698 :**

**Система координат МСК-16, Зона 1**

**Зона № 1**

Обозначение характерных точек границ	Координаты, м				Метод определения координат	Формулы, примененные для расчета средней квадратической погрешности определения координат характерных точек границ (Mt), с подставленными в такие формулы значениями и итоговые (вычисленные) значения Mt, м	Описание закрепле ния точки
	содержатся в Едином государственном реестре недвижимости		определены в результате выполнения комплексных кадастровых работ				
	X	Y	X	Y			
1	2	3	4	5	6	7	8
						-	
835	498168.68	1320977.66	498168.68	1320977.66	-	0.1	-
836	498171.15	1321002.89	498171.15	1321002.89	-	0.1	-
837	498144.35	1321005.12	498144.35	1321005.12	-	0.1	-
838	498141.88	1320979.90	498141.88	1320979.90	-	0.1	-
835	498168.68	1320977.66	498168.68	1320977.66	-	0.1	-

**2. Сведения о частях границ уточняемого земельного участка  
с кадастровым номером 16:16:050201:698 :**

Обозначение части границ		Горизонтальное проложение (S), м	Описание прохождения части границ	Сведения о согласовании местоположения границ (согласовано/спорное)
от т.	до т.			
1	2	3	4	5
835	836	25.35	-	-
836	837	26.89	-	-
837	838	25.34	-	-
838	835	26.89	-	-

**3. Сведения о характеристиках уточняемого земельного участка  
с кадастровым номером 16:16:050201:698 :**

№ п/п	Наименование характеристики	Значение характеристики
1	2	3
1.	Адрес земельного участка	-
1.1.	Сведения о местоположении земельного участка (при отсутствии адреса) в структурированном в соответствии с федеральной информационной адресной системой виде	Российская Федерация, Республика Татарстан (Татарстан), район Высокогорский, село Бимери, улица Кирова, участок 41 А
1.2.	Дополнительные сведения о местоположении земельного участка	-
2.	Площадь земельного участка ± величина погрешности определения (вычисления) площади ( $P \pm \Delta P$ ), м <sup>2</sup>	$682 \pm 9$
3.	Формула, примененная для расчета предельной допустимой погрешности определения площади земельного участка, с подставленными значениями и итоговые (вычисленные) значения ( $\Delta P$ ), м <sup>2</sup>	$\Delta P = 3.5 * Mt * \sqrt{P} = 3.5 * 0.1 * \sqrt{682} = 9$
4.	Площадь земельного участка согласно сведениям Единого государственного реестра недвижимости (Ркад), м <sup>2</sup>	682

3. Сведения о характеристиках уточняемого земельного участка с кадастровым номером 16:16:050201:698 :		
№ п/п	Наименование характеристики	Значение характеристики
1	2	3
5.	Оценка расхождения Р и Ркад (Р - Ркад), м2	-
6.	Предельные минимальный и максимальный размеры земельного участка (Рмин и Рмакс), м2	- -
7.	Кадастровый номер или иной государственный учетный номер (инвентарный) объекта недвижимости, расположенного на земельном участке	-
8.	Вид (виды) разрешенного использования	Для ведения личного подсобного хозяйства
8.1.	Дополнительные сведения об использовании земельного участка	-
9.	Сведения о земельных участках (землях общего пользования, территории общего пользования), посредством которых обеспечивается доступ	Земли общего пользования
10.	Иные сведения	-
4. Пояснения к сведениям об уточняемом земельном участке с кадастровым номером 16:16:050201:698 :		
1.	-	



# Сведения об уточняемых земельных участках, необходимые для исправления реестровых ошибок в сведениях о местоположении их границ

**1. Сведения о характерных точках границ уточняемого земельного участка  
с кадастровым номером 16:16:050201:233 :**

**Система координат МСК-16, Зона 1**

**Зона № 1**

Обозначение характерных точек границ	Координаты, м				Метод определения координат	Формулы, примененные для расчета средней квадратической погрешности определения координат характерных точек границ (Mt), с подставленными в такие формулы значениями и итоговые (вычисленные) значения Mt, м	Описание закрепле ния точки
	содержатся в Едином государственном реестре недвижимости		определены в результате выполнения комплексных кадастровых работ				
	X	Y	X	Y			
1	2	3	4	5	6	7	8
						-	
839	497626.85	1320857.68	497626.85	1320857.68	-	0.2	Закрепление отсутствует
840	497643.37	1320857.99	497643.37	1320857.99	-	0.2	Закрепление отсутствует
841	497658.06	1320860.33	497658.06	1320860.33	-	0.2	Закрепление отсутствует
842	497666.72	1320861.89	497666.72	1320861.89	-	0.2	Закрепление отсутствует
843	497676.14	1320863.58	497676.14	1320863.58	-	0.2	Закрепление отсутствует
844	497675.98	1320886.33	497675.98	1320886.33	-	0.2	Закрепление отсутствует
845	497673.48	1320888.21	497673.48	1320888.21	-	0.2	Закрепление отсутствует
846	497658.73	1320888.05	497658.73	1320888.05	-	0.2	Закрепление отсутствует
847	497653.55	1320889.25	497653.55	1320889.25	-	0.2	Закрепление отсутствует
848	497628.47	1320891.36	497628.47	1320891.36	-	0.2	Закрепление отсутствует
839	497626.85	1320857.68	497626.85	1320857.68	-	0.2	Закрепление отсутствует

**2. Сведения о частях границ уточняемого земельного участка  
с кадастровым номером 16:16:050201:233 :**

Обозначение части границ		Горизонтальное проложение (S), м	Описание прохождения части границ	Сведения о согласовании местоположения границ (согласовано/спорное)
от т.	до т.			
1	2	3	4	5
839	840	16.52	-	-
840	841	14.88	-	-
841	842	8.80	-	-
842	843	9.57	-	-
843	844	22.75	-	-
844	845	3.13	-	-
845	846	14.75	-	-
846	847	5.32	-	-
847	848	25.17	-	-

<b>2. Сведения о частях границ уточняемого земельного участка с кадастровым номером 16:16:050201:233 :</b>				
<b>Обозначение части границ</b>		<b>Горизонтальное проложение (S), м</b>	<b>Описание прохождения части границ</b>	<b>Сведения о согласовании местоположения границ (согласовано/спорное)</b>
<b>от т.</b>	<b>до т.</b>			
<b>1</b>	<b>2</b>	<b>3</b>	<b>4</b>	<b>5</b>
848	839	33.72	-	-
<b>3. Сведения о характеристиках уточняемого земельного участка с кадастровым номером 16:16:050201:233 :</b>				
<b>№ п/п</b>	<b>Наименование характеристики</b>		<b>Значение характеристики</b>	
<b>1</b>	<b>2</b>		<b>3</b>	
1.	Адрес земельного участка		-	
1.1.	Сведения о местоположении земельного участка (при отсутствии адреса) в структурированном в соответствии с федеральной информационной адресной системой виде		Российская Федерация, Республика Татарстан (Татарстан), район Высокогорский, село Бимери, улица Песочная, участок 6А	
1.2.	Дополнительные сведения о местоположении земельного участка		-	
2.	Площадь земельного участка ± величина погрешности определения (вычисления) площади ( $P \pm \Delta P$ ), м2		1430 ± 13	
3.	Формула, примененная для расчета предельной допустимой погрешности определения площади земельного участка, с подставленными значениями и итоговые (вычисленные) значения ( $\Delta P$ ), м2		$\Delta P = 3.5 * M_t * \sqrt{P} = 3.5 * 0,1 * \sqrt{1430} = 13$	
4.	Площадь земельного участка согласно сведениям Единого государственного реестра недвижимости ( $P_{\text{кад}}$ ), м2		1430	
5.	Оценка расхождения $P$ и $P_{\text{кад}}$ ( $P - P_{\text{кад}}$ ), м2		-	
6.	Предельные минимальный и максимальный размеры земельного участка ( $P_{\text{мин}}$ и $P_{\text{макс}}$ ), м2		- -	
7.	Кадастровый номер или иной государственный учетный номер (инвентарный) объекта недвижимости, расположенного на земельном участке		-	
8.	Вид (виды) разрешенного использования		Для ведения личного подсобного хозяйства	
8.1.	Дополнительные сведения об использовании земельного участка		-	
9.	Сведения о земельных участках (землях общего пользования, территории общего пользования), посредством которых обеспечивается доступ		Земли общего пользования	
10.	Иные сведения		-	
<b>4. Пояснения к сведениям об уточняемом земельном участке с кадастровым номером 16:16:050201:233 :</b>				
1.	-			

Сведения об уточняемых земельных участках, необходимые для исправления реестровых ошибок в сведениях о местоположении их границ							
1. Сведения о характерных точках границ уточняемого земельного участка с кадастровым номером 16:16:050201:690 :							
Система координат МСК-16, Зона 1						Зона № 1	
Обозначение характерных точек границ	Координаты, м				Метод определения координат	Формулы, примененные для расчета средней квадратической погрешности определения координат характерных точек границ (Mt), с подставленными в такие формулы значениями и итоговые (вычисленные) значения Mt, м	Описание закрепле ния точки
	содержатся в Едином государственном реестре недвижимости		определены в результате выполнения комплексных кадастровых работ				
	X	Y	X	Y			
1	2	3	4	5	6	7	8
						-	
849	497803.75	1320807.51	497803.75	1320807.51	-	0.1	Долговремен ный межевой знак
850	497803.71	1320810.52	497803.71	1320810.52	-	0.1	Долговремен ный межевой знак
851	497800.71	1320810.48	497800.71	1320810.48	-	0.1	Долговремен ный межевой знак
852	497800.75	1320807.48	497800.75	1320807.48	-	0.1	Долговремен ный межевой знак
849	497803.75	1320807.51	497803.75	1320807.51	-	0.1	Долговремен ный межевой знак
2. Сведения о частях границ уточняемого земельного участка с кадастровым номером 16:16:050201:690 :							
Обозначение части границ		Горизонтальное проложение (S), м	Описание прохождения части границ	Сведения о согласовании местоположения границ (согласовано/спорное)			
от т.	до т.						
1	2	3	4	5			
849	850	3.01	-	-			
850	851	3.00	-	-			
851	852	3.00	-	-			
852	849	3.00	-	-			
3. Сведения о характеристиках уточняемого земельного участка с кадастровым номером 16:16:050201:690 :							
№ п/п	Наименование характеристики			Значение характеристики			
1	2			3			
1.	Адрес земельного участка			-			

<b>3. Сведения о характеристиках уточняемого земельного участка с кадастровым номером 16:16:050201:690 :</b>		
<b>№ п/п</b>	<b>Наименование характеристики</b>	<b>Значение характеристики</b>
<b>1</b>	<b>2</b>	<b>3</b>
1.1.	Сведения о местоположении земельного участка (при отсутствии адреса) в структурированном в соответствии с федеральной информационной адресной системой виде	Российская Федерация, Республика Татарстан (Татарстан), район Высокогорский, село Бимери, улица Песочная, участок 65
1.2.	Дополнительные сведения о местоположении земельного участка	-
2.	Площадь земельного участка $\pm$ величина погрешности определения (вычисления) площади ( $P \pm \Delta P$ ), м2	$9 \pm 1$
3.	Формула, примененная для расчета предельной допустимой погрешности определения площади земельного участка, с подставленными значениями и итоговые (вычисленные) значения ( $\Delta P$ ), м2	$\Delta P = 3.5 * M_t * \sqrt{P} = 3.5 * 0,1 * \sqrt{9} = 1$
4.	Площадь земельного участка согласно сведениям Единого государственного реестра недвижимости ( $P_{\text{кад}}$ ), м2	9
5.	Оценка расхождения $P$ и $P_{\text{кад}}$ ( $P - P_{\text{кад}}$ ), м2	-
6.	Предельные минимальный и максимальный размеры земельного участка ( $P_{\text{мин}}$ и $P_{\text{макс}}$ ), м2	- -
7.	Кадастровый номер или иной государственный учетный номер (инвентарный) объекта недвижимости, расположенного на земельном участке	-
8.	Вид (виды) разрешенного использования	для размещения телекоммуникационного оборудования
8.1.	Дополнительные сведения об использовании земельного участка	-
9.	Сведения о земельных участках (землях общего пользования, территории общего пользования), посредством которых обеспечивается доступ	Земли общего пользования
10.	Иные сведения	-
<b>4. Пояснения к сведениям об уточняемом земельном участке с кадастровым номером 16:16:050201:690 :</b>		
1.	-	

## Сведения об уточняемых земельных участках, необходимые для исправления реестровых ошибок в сведениях о местоположении их границ

**1. Сведения о характерных точках границ уточняемого земельного участка  
с кадастровым номером 16:16:050201:689 :**

**Система координат МСК-16, Зона 1**

**Зона № 1**

Обозначение характерных точек границ	Координаты, м				Метод определения координат	Формулы, примененные для расчета средней квадратической погрешности определения координат характерных точек границ (Mt), с подставленными в такие формулы значениями и итоговые (вычисленные) значения Mt, м	Описание закрепле ния точки
	содержатся в Едином государственном реестре недвижимости		определены в результате выполнения комплексных кадастровых работ				
	X	Y	X	Y			
1	2	3	4	5	6	7	8
						-	
853	497867.86	1320819.09	497867.86	1320819.09	-	0.1	-
854	497868.20	1320832.69	497868.20	1320832.69	-	0.1	-
855	497836.36	1320833.68	497836.36	1320833.68	-	0.1	-
349	497836.48	1320828.53	497836.48	1320828.53	-	0.1	-
856	497835.51	1320828.50	497835.51	1320828.50	-	0.1	-
857	497835.32	1320820.01	497835.32	1320820.01	-	0.1	-
853	497867.86	1320819.09	497867.86	1320819.09	-	0.1	-

**2. Сведения о частях границ уточняемого земельного участка  
с кадастровым номером 16:16:050201:689 :**

Обозначение части границ		Горизонтальное проложение (S), м	Описание прохождения части границ	Сведения о согласовании местоположения границ (согласовано/спорное)
от т.	до т.			
1	2	3	4	5
853	854	13.60	-	-
854	855	31.86	-	-
855	349	5.15	-	-
349	856	0.97	-	-
856	857	8.49	-	-
857	853	32.55	-	-

**3. Сведения о характеристиках уточняемого земельного участка  
с кадастровым номером 16:16:050201:689 :**

№ п/п	Наименование характеристики	Значение характеристики
1	2	3
1.	Адрес земельного участка	-
1.1.	Сведения о местоположении земельного участка (при отсутствии адреса) в структурированном в соответствии с федеральной информационной адресной системой виде	Российская Федерация, 422700, Республика Татарстан (Татарстан), район Высокогорский, село Бимери, улица Песочная, участок 5
1.2.	Дополнительные сведения о местоположении земельного участка	-
2.	Площадь земельного участка ± величина погрешности определения (вычисления) площади ( $P \pm \Delta P$ ), м <sup>2</sup>	440 ± 7

<b>3. Сведения о характеристиках уточняемого земельного участка с кадастровым номером 16:16:050201:689 :</b>		
<b>№ п/п</b>	<b>Наименование характеристики</b>	<b>Значение характеристики</b>
<b>1</b>	<b>2</b>	<b>3</b>
3.	Формула, примененная для расчета предельной допустимой погрешности определения площади земельного участка, с подставленными значениями и итоговые (вычисленные) значения ( $\Delta P$ ), м2	$\Delta P = 3.5 * M_t * \sqrt{P} = 3.5 * 0,1 * \sqrt{440} = 7$
4.	Площадь земельного участка согласно сведениям Единого государственного реестра недвижимости (Ркад), м2	440
5.	Оценка расхождения Р и Ркад (Р - Ркад), м2	-
6.	Предельные минимальный и максимальный размеры земельного участка (Рмин и Рмакс), м2	- -
7.	Кадастровый номер или иной государственный учетный номер (инвентарный) объекта недвижимости, расположенного на земельном участке	-
8.	Вид (виды) разрешенного использования	Для размещения многоквартирного жилого дома
8.1.	Дополнительные сведения об использовании земельного участка	-
9.	Сведения о земельных участках (землях общего пользования, территории общего пользования), посредством которых обеспечивается доступ	Земли общего пользования
10.	Иные сведения	-
<b>4. Пояснения к сведениям об уточняемом земельном участке с кадастровым номером 16:16:050201:689 :</b>		
1.	-	

## Сведения об уточняемых земельных участках, необходимые для исправления реестровых ошибок в сведениях о местоположении их границ

**1. Сведения о характерных точках границ уточняемого земельного участка  
с кадастровым номером 16:16:050201:686 :**

**Система координат МСК-16, Зона 1**

**Зона № 1**

Обозначение характерных точек границ	Координаты, м				Метод определения координат	Формулы, примененные для расчета средней квадратической погрешности определения координат характерных точек границ (Mt), с подставленными в такие формулы значениями и итоговые (вычисленные) значения Mt, м	Описание закрепле ния точки
	содержатся в Едином государственном реестре недвижимости		определены в результате выполнения комплексных кадастровых работ				
	X	Y	X	Y			
1	2	3	4	5	6	7	8
						-	
589	498626.92	1320863.00	498626.92	1320863.00	-	0.1	-
588	498619.59	1320846.45	498619.59	1320846.45	-	0.1	-
858	498660.84	1320826.06	498660.84	1320826.06	-	0.1	-
859	498667.97	1320842.70	498667.97	1320842.70	-	0.1	-
589	498626.92	1320863.00	498626.92	1320863.00	-	0.1	-

**2. Сведения о частях границ уточняемого земельного участка  
с кадастровым номером 16:16:050201:686 :**

Обозначение части границ		Горизонтальное проложение (S), м	Описание прохождения части границ	Сведения о согласовании местоположения границ (согласовано/спорное)
от т.	до т.			
1	2	3	4	5
589	588	18.10	-	-
588	858	46.01	-	-
858	859	18.10	-	-
859	589	45.80	-	-

**3. Сведения о характеристиках уточняемого земельного участка  
с кадастровым номером 16:16:050201:686 :**

№ п/п	Наименование характеристики	Значение характеристики
1	2	3
1.	Адрес земельного участка	-
1.1.	Сведения о местоположении земельного участка (при отсутствии адреса) в структурированном в соответствии с федеральной информационной адресной системой виде	Российская Федерация, 422737, Республика Татарстан (Татарстан), район Высокогорский, село Бимери, улица Кирова, дом 81 А
1.2.	Дополнительные сведения о местоположении земельного участка	-
2.	Площадь земельного участка ± величина погрешности определения (вычисления) площади ( $P \pm \Delta P$ ), м2	$830 \pm 10$
3.	Формула, примененная для расчета предельной допустимой погрешности определения площади земельного участка, с подставленными значениями и итоговые (вычисленные) значения ( $\Delta P$ ), м2	$\Delta P = 3.5 * Mt * \sqrt{P} = 3.5 * 0,1 * \sqrt{830} = 10$
4.	Площадь земельного участка согласно сведениям Единого государственного реестра недвижимости ( $P_{\text{кад}}$ ), м2	830

3. Сведения о характеристиках уточняемого земельного участка с кадастровым номером 16:16:050201:686 :		
№ п/п	Наименование характеристики	Значение характеристики
1	2	3
5.	Оценка расхождения Р и Ркад (Р - Ркад), м2	-
6.	Предельные минимальный и максимальный размеры земельного участка (Рмин и Рмакс), м2	- -
7.	Кадастровый номер или иной государственный учетный номер (инвентарный) объекта недвижимости, расположенного на земельном участке	-
8.	Вид (виды) разрешенного использования	для ведения личного подсобного хозяйства
8.1.	Дополнительные сведения об использовании земельного участка	-
9.	Сведения о земельных участках (землях общего пользования, территории общего пользования), посредством которых обеспечивается доступ	Земли общего пользования
10.	Иные сведения	-
4. Пояснения к сведениям об уточняемом земельном участке с кадастровым номером 16:16:050201:686 :		
1.	-	



# Сведения об уточняемых земельных участках, необходимые для исправления реестровых ошибок в сведениях о местоположении их границ

**1. Сведения о характерных точках границ уточняемого земельного участка  
с кадастровым номером 16:16:050201:685 :**

**Система координат МСК-16, Зона 1**

**Зона № 1**

Обозначение характерных точек границ	Координаты, м				Метод определения координат	Формулы, примененные для расчета средней квадратической погрешности определения координат характерных точек границ (Mt), с подставленными в такие формулы значениями и итоговые (вычисленные) значения Mt, м	Описание закрепле ния точки
	содержатся в Едином государственном реестре недвижимости		определены в результате выполнения комплексных кадастровых работ				
	X	Y	X	Y			
1	2	3	4	5	6	7	8
						-	
588	498619.59	1320846.45	498619.59	1320846.45	-	0.1	-
602	498614.43	1320834.79	498614.43	1320834.79	-	0.1	-
860	498616.72	1320827.45	498616.72	1320827.45	-	0.1	-
861	498653.62	1320809.21	498653.62	1320809.21	-	0.1	-
858	498660.84	1320826.06	498660.84	1320826.06	-	0.1	-
588	498619.59	1320846.45	498619.59	1320846.45	-	0.1	-

**2. Сведения о частях границ уточняемого земельного участка  
с кадастровым номером 16:16:050201:685 :**

Обозначение части границ		Горизонтальное проложение (S), м	Описание прохождения части границ	Сведения о согласовании местоположения границ (согласовано/спорное)
от т.	до т.			
1	2	3	4	5
588	602	12.75	-	-
602	860	7.69	-	-
860	861	41.16	-	-
861	858	18.33	-	-
858	588	46.01	-	-

**3. Сведения о характеристиках уточняемого земельного участка  
с кадастровым номером 16:16:050201:685 :**

№ п/п	Наименование характеристики	Значение характеристики
1	2	3
1.	Адрес земельного участка	-
1.1.	Сведения о местоположении земельного участка (при отсутствии адреса) в структурированном в соответствии с федеральной информационной адресной системой виде	Российская Федерация, 422737, Республика Татарстан (Татарстан), район Высокогорский, село Бимери, улица Кирова, дом 81
1.2.	Дополнительные сведения о местоположении земельного участка	-
2.	Площадь земельного участка ± величина погрешности определения (вычисления) площади ( $P \pm \Delta P$ ), м <sup>2</sup>	$830 \pm 10$
3.	Формула, примененная для расчета предельной допустимой погрешности определения площади земельного участка, с подставленными значениями и итоговые (вычисленные) значения ( $\Delta P$ ), м <sup>2</sup>	$\Delta P = 3.5 * Mt * \sqrt{P} = 3.5 * 0,1 * \sqrt{830} = 10$

3. Сведения о характеристиках уточняемого земельного участка с кадастровым номером 16:16:050201:685 :		
№ п/п	Наименование характеристики	Значение характеристики
1	2	3
4.	Площадь земельного участка согласно сведениям Единого государственного реестра недвижимости (Ркад), м2	830
5.	Оценка расхождения Р и Ркад (Р - Ркад), м2	-
6.	Предельные минимальный и максимальный размеры земельного участка (Рмин и Рмакс), м2	- -
7.	Кадастровый номер или иной государственный учетный номер (инвентарный) объекта недвижимости, расположенного на земельном участке	-
8.	Вид (виды) разрешенного использования	для ведения личного подсобного хозяйства
8.1.	Дополнительные сведения об использовании земельного участка	-
9.	Сведения о земельных участках (землях общего пользования, территории общего пользования), посредством которых обеспечивается доступ	Земли общего пользования
10.	Иные сведения	-
4. Пояснения к сведениям об уточняемом земельном участке с кадастровым номером 16:16:050201:685 :		
1.	-	

## Сведения об уточняемых земельных участках, необходимые для исправления реестровых ошибок в сведениях о местоположении их границ

**1. Сведения о характерных точках границ уточняемого земельного участка  
с кадастровым номером 16:16:050201:68 :**

**Система координат МСК-16, Зона 1**

**Зона № 1**

Обозначение характерных точек границ	Координаты, м				Метод определения координат	Формулы, примененные для расчета средней квадратической погрешности определения координат характерных точек границ (Mt), с подставленными в такие формулы значениями и итоговые (вычисленные) значения Mt, м	Описание закрепле ния точки
	содержатся в Едином государственном реестре недвижимости		определены в результате выполнения комплексных кадастровых работ				
	X	Y	X	Y			
1	2	3	4	5	6	7	8
						-	
862	498140.20	1320963.09	498140.20	1320963.09	-	0.1	-
863	498140.43	1320965.10	498140.43	1320965.10	-	0.1	-
864	498145.81	1321020.03	498145.81	1321020.03	-	0.1	-
865	498121.39	1321021.69	498121.39	1321021.69	-	0.1	-
866	498118.92	1320991.23	498118.92	1320991.23	-	0.1	-
867	498117.07	1320961.54	498117.07	1320961.54	-	0.1	-
868	498130.51	1320960.75	498130.51	1320960.75	-	0.1	-
869	498130.74	1320963.09	498130.74	1320963.09	-	0.1	-
870	498134.37	1320963.50	498134.37	1320963.50	-	0.1	-
862	498140.20	1320963.09	498140.20	1320963.09	-	0.1	-

**2. Сведения о частях границ уточняемого земельного участка  
с кадастровым номером 16:16:050201:68 :**

Обозначение части границ		Горизонтальное проложение (S), м	Описание прохождения части границ	Сведения о согласовании местоположения границ (согласовано/спорное)
от т.	до т.			
1	2	3	4	5
862	863	2.02	-	-
863	864	55.19	-	-
864	865	24.48	-	-
865	866	30.56	-	-
866	867	29.75	-	-
867	868	13.46	-	-
868	869	2.35	-	-
869	870	3.65	-	-
870	862	5.84	-	-

**3. Сведения о характеристиках уточняемого земельного участка  
с кадастровым номером 16:16:050201:68 :**

№ п/п	Наименование характеристики	Значение характеристики
1	2	3
1.	Адрес земельного участка	-

<b>3. Сведения о характеристиках уточняемого земельного участка с кадастровым номером 16:16:050201:68 :</b>		
<b>№ п/п</b>	<b>Наименование характеристики</b>	<b>Значение характеристики</b>
<b>1</b>	<b>2</b>	<b>3</b>
1.1.	Сведения о местоположении земельного участка (при отсутствии адреса) в структурированном в соответствии с федеральной информационной адресной системой виде	Российская Федерация, Республика Татарстан (Татарстан), район Высокогорский, село Бимери, улица Кирова, дом 39
1.2.	Дополнительные сведения о местоположении земельного участка	-
2.	Площадь земельного участка $\pm$ величина погрешности определения (вычисления) площади ( $P \pm \Delta P$ ), м <sup>2</sup>	$1408 \pm 13$
3.	Формула, примененная для расчета предельной допустимой погрешности определения площади земельного участка, с подставленными значениями и итоговые (вычисленные) значения ( $\Delta P$ ), м <sup>2</sup>	$\Delta P = 3.5 * M_t * \sqrt{P} = 3.5 * 0,1 * \sqrt{1408} = 13$
4.	Площадь земельного участка согласно сведениям Единого государственного реестра недвижимости ( $P_{\text{кад}}$ ), м <sup>2</sup>	1408
5.	Оценка расхождения $P$ и $P_{\text{кад}}$ ( $P - P_{\text{кад}}$ ), м <sup>2</sup>	-
6.	Предельные минимальный и максимальный размеры земельного участка ( $P_{\text{мин}}$ и $P_{\text{макс}}$ ), м <sup>2</sup>	- -
7.	Кадастровый номер или иной государственный учетный номер (инвентарный) объекта недвижимости, расположенного на земельном участке	-
8.	Вид (виды) разрешенного использования	Для ведения личного подсобного хозяйства
8.1.	Дополнительные сведения об использовании земельного участка	-
9.	Сведения о земельных участках (землях общего пользования, территории общего пользования), посредством которых обеспечивается доступ	Земли общего пользования
10.	Иные сведения	-
<b>4. Пояснения к сведениям об уточняемом земельном участке с кадастровым номером 16:16:050201:68 :</b>		
1.	-	

## Сведения об уточняемых земельных участках, необходимые для исправления реестровых ошибок в сведениях о местоположении их границ

**1. Сведения о характерных точках границ уточняемого земельного участка  
с кадастровым номером 16:16:050201:696 :**

**Система координат МСК-16, Зона 1**

**Зона № 1**

Обозначение характерных точек границ	Координаты, м				Метод определения координат	Формулы, примененные для расчета средней квадратической погрешности определения координат характерных точек границ (Mt), с подставленными в такие формулы значениями и итоговые (вычисленные) значения Mt, м	Описание закрепле ния точки
	содержатся в Едином государственном реестре недвижимости		определены в результате выполнения комплексных кадастровых работ				
	X	Y	X	Y			
1	2	3	4	5	6	7	8
						-	
871	498167.38	1320964.38	498167.38	1320964.38	-	0.1	-
835	498168.68	1320977.66	498168.68	1320977.66	-	0.1	-
838	498141.88	1320979.90	498141.88	1320979.90	-	0.1	-
863	498140.43	1320965.10	498140.43	1320965.10	-	0.1	-
872	498149.81	1320964.62	498149.81	1320964.62	-	0.1	-
873	498149.99	1320961.30	498149.99	1320961.30	-	0.1	-
874	498155.83	1320960.96	498155.83	1320960.96	-	0.1	-
875	498156.53	1320963.57	498156.53	1320963.57	-	0.1	-
876	498156.78	1320965.33	498156.78	1320965.33	-	0.1	-
871	498167.38	1320964.38	498167.38	1320964.38	-	0.1	-

**2. Сведения о частях границ уточняемого земельного участка  
с кадастровым номером 16:16:050201:696 :**

Обозначение части границ		Горизонтальное проложение (S), м	Описание прохождения части границ	Сведения о согласовании местоположения границ (согласовано/спорное)
от т.	до т.			
1	2	3	4	5
871	835	13.34	-	-
835	838	26.89	-	-
838	863	14.87	-	-
863	872	9.39	-	-
872	873	3.32	-	-
873	874	5.85	-	-
874	875	2.70	-	-
875	876	1.78	-	-
876	871	10.64	-	-

**3. Сведения о характеристиках уточняемого земельного участка  
с кадастровым номером 16:16:050201:696 :**

№ п/п	Наименование характеристики	Значение характеристики
1	2	3
1.	Адрес земельного участка	-

3. Сведения о характеристиках уточняемого земельного участка с кадастровым номером 16:16:050201:696 :		
№ п/п	Наименование характеристики	Значение характеристики
1	2	3
1.1.	Сведения о местоположении земельного участка (при отсутствии адреса) в структурированном в соответствии с федеральной информационной адресной системой виде	Российская Федерация, Республика Татарстан (Татарстан), район Высокогорский, село Бимери, улица Кирова, дом 41
1.2.	Дополнительные сведения о местоположении земельного участка	-
2.	Площадь земельного участка $\pm$ величина погрешности определения (вычисления) площади ( $P \pm \Delta P$ ), м2	$400 \pm 7$
3.	Формула, примененная для расчета предельной допустимой погрешности определения площади земельного участка, с подставленными значениями и итоговые (вычисленные) значения ( $\Delta P$ ), м2	$\Delta P = 3.5 * M_t * \sqrt{P} = 3.5 * 0,1 * \sqrt{400} = 7$
4.	Площадь земельного участка согласно сведениям Единого государственного реестра недвижимости ( $P_{\text{кад}}$ ), м2	400
5.	Оценка расхождения $P$ и $P_{\text{кад}}$ ( $P - P_{\text{кад}}$ ), м2	-
6.	Предельные минимальный и максимальный размеры земельного участка ( $P_{\text{мин}}$ и $P_{\text{макс}}$ ), м2	- -
7.	Кадастровый номер или иной государственный учетный номер (инвентарный) объекта недвижимости, расположенного на земельном участке	-
8.	Вид (виды) разрешенного использования	Для ведения личного подсобного хозяйства
8.1.	Дополнительные сведения об использовании земельного участка	-
9.	Сведения о земельных участках (землях общего пользования, территории общего пользования), посредством которых обеспечивается доступ	Земли общего пользования
10.	Иные сведения	-
4. Пояснения к сведениям об уточняемом земельном участке с кадастровым номером 16:16:050201:696 :		
1.	-	

## Сведения об уточняемых земельных участках, необходимые для исправления реестровых ошибок в сведениях о местоположении их границ

**1. Сведения о характерных точках границ уточняемого земельного участка  
с кадастровым номером 16:16:050201:98 :**

**Система координат МСК-16, Зона 1**

**Зона № 1**

Обозначение характерных точек границ	Координаты, м				Метод определения координат	Формулы, примененные для расчета средней квадратической погрешности определения координат характерных точек границ (Mt), с подставленными в такие формулы значениями и итоговые (вычисленные) значения Mt, м	Описание закрепле ния точки
	содержатся в Едином государственном реестре недвижимости		определены в результате выполнения комплексных кадастровых работ				
	X	Y	X	Y			
1	2	3	4	5	6	7	8
						-	
566	498550.40	1320920.60	498550.40	1320920.60	-	-	-
877	498563.16	1320958.67	498563.16	1320958.67	-	-	-
878	498545.71	1320965.98	498545.71	1320965.98	-	-	-
879	498532.74	1320928.05	498532.74	1320928.05	-	-	-
880	498541.08	1320923.65	498541.08	1320923.65	-	-	-
566	498550.40	1320920.60	498550.40	1320920.60	-	-	-

**2. Сведения о частях границ уточняемого земельного участка  
с кадастровым номером 16:16:050201:98 :**

Обозначение части границ		Горизонтальное проложение (S), м	Описание прохождения части границ	Сведения о согласовании местоположения границ (согласовано/спорное)
от т.	до т.			
1	2	3	4	5
566	877	40.15	-	-
877	878	18.92	-	-
878	879	40.09	-	-
879	880	9.43	-	-
880	566	9.81	-	-

**3. Сведения о характеристиках уточняемого земельного участка  
с кадастровым номером 16:16:050201:98 :**

№ п/п	Наименование характеристики	Значение характеристики
1	2	3
1.	Адрес земельного участка	-
1.1.	Сведения о местоположении земельного участка (при отсутствии адреса) в структурированном в соответствии с федеральной информационной адресной системой виде	Российская Федерация, 422737, Республика Татарстан (Татарстан), район Высокогорский, сельское поселение Бирюлинское, село Бимери, улица Б.Красная, участок 90 А
1.2.	Дополнительные сведения о местоположении земельного участка	-
2.	Площадь земельного участка ± величина погрешности определения (вычисления) площади ( $P \pm \Delta P$ ), м <sup>2</sup>	770 ± 10

3. Сведения о характеристиках уточняемого земельного участка с кадастровым номером 16:16:050201:98 :		
№ п/п	Наименование характеристики	Значение характеристики
1	2	3
3.	Формула, примененная для расчета предельной допустимой погрешности определения площади земельного участка, с подставленными значениями и итоговые (вычисленные) значения ( $\Delta P$ ), м2	$\Delta P = 3.5 * M_t * \sqrt{P} = 3.5 * 0,1 * \sqrt{770} = 10$
4.	Площадь земельного участка согласно сведениям Единого государственного реестра недвижимости (Ркад), м2	770
5.	Оценка расхождения Р и Ркад (Р - Ркад), м2	-
6.	Предельные минимальный и максимальный размеры земельного участка (Рмин и Рмакс), м2	- -
7.	Кадастровый номер или иной государственный учетный номер (инвентарный) объекта недвижимости, расположенного на земельном участке	-
8.	Вид (виды) разрешенного использования	Для ведения личного подсобного хозяйства
8.1.	Дополнительные сведения об использовании земельного участка	-
9.	Сведения о земельных участках (землях общего пользования, территории общего пользования), посредством которых обеспечивается доступ	Земли общего пользования
10.	Иные сведения	-
4. Пояснения к сведениям об уточняемом земельном участке с кадастровым номером 16:16:050201:98 :		
1.	-	



## Сведения об уточняемых земельных участках, необходимые для исправления реестровых ошибок в сведениях о местоположении их границ

**1. Сведения о характерных точках границ уточняемого земельного участка  
с кадастровым номером 16:16:050201:23 :**

**Система координат МСК-16, Зона 1**

**Зона № 1**

Обозначение характерных точек границ	Координаты, м				Метод определения координат	Формулы, примененные для расчета средней квадратической погрешности определения координат характерных точек границ (Mt), с подставленными в такие формулы значениями и итоговые (вычисленные) значения Mt, м	Описание закрепле ния точки
	содержатся в Едином государственном реестре недвижимости		определены в результате выполнения комплексных кадастровых работ				
	X	Y	X	Y			
1	2	3	4	5	6	7	8
						-	
215	498086.40	1320915.90	498086.40	1320915.90	-	0.3	-
224	498081.80	1320854.00	498081.80	1320854.00	-	0.3	-
881	498102.90	1320851.50	498102.90	1320851.50	-	0.3	-
882	498108.80	1320913.40	498108.80	1320913.40	-	0.3	-
883	498111.90	1320949.30	498111.90	1320949.30	-	0.3	-
884	498104.60	1320949.60	498104.60	1320949.60	-	0.3	-
885	498098.50	1320949.80	498098.50	1320949.80	-	0.3	-
886	498098.50	1320946.30	498098.50	1320946.30	-	0.3	-
216	498085.90	1320946.20	498085.90	1320946.20	-	0.3	-
215	498086.40	1320915.90	498086.40	1320915.90	-	0.3	-

**2. Сведения о частях границ уточняемого земельного участка  
с кадастровым номером 16:16:050201:23 :**

Обозначение части границ		Горизонтальное проложение (S), м	Описание прохождения части границ	Сведения о согласовании местоположения границ (согласовано/спорное)
от т.	до т.			
1	2	3	4	5
215	224	62.07	-	-
224	881	21.25	-	-
881	882	62.18	-	-
882	883	36.03	-	-
883	884	7.31	-	-
884	885	6.10	-	-
885	886	3.50	-	-
886	216	12.60	-	-
216	215	30.30	-	-

**3. Сведения о характеристиках уточняемого земельного участка  
с кадастровым номером 16:16:050201:23 :**

№ п/п	Наименование характеристики	Значение характеристики
1	2	3
1.	Адрес земельного участка	-

<b>3. Сведения о характеристиках уточняемого земельного участка с кадастровым номером 16:16:050201:23 :</b>		
<b>№ п/п</b>	<b>Наименование характеристики</b>	<b>Значение характеристики</b>
<b>1</b>	<b>2</b>	<b>3</b>
1.1.	Сведения о местоположении земельного участка (при отсутствии адреса) в структурированном в соответствии с федеральной информационной адресной системой виде	Российская Федерация, Республика Татарстан (Татарстан), район Высокогорский, село Бимери, улица Кирова, дом 40
1.2.	Дополнительные сведения о местоположении земельного участка	-
2.	Площадь земельного участка $\pm$ величина погрешности определения (вычисления) площади ( $P \pm \Delta P$ ), м <sup>2</sup>	$2165 \pm 16$
3.	Формула, примененная для расчета предельной допустимой погрешности определения площади земельного участка, с подставленными значениями и итоговые (вычисленные) значения ( $\Delta P$ ), м <sup>2</sup>	$\Delta P = 3.5 * M_t * \sqrt{P} = 3.5 * 0,1 * \sqrt{2165} = 16$
4.	Площадь земельного участка согласно сведениям Единого государственного реестра недвижимости ( $P_{\text{кад}}$ ), м <sup>2</sup>	2165
5.	Оценка расхождения $P$ и $P_{\text{кад}}$ ( $P - P_{\text{кад}}$ ), м <sup>2</sup>	-
6.	Предельные минимальный и максимальный размеры земельного участка ( $P_{\text{мин}}$ и $P_{\text{макс}}$ ), м <sup>2</sup>	- -
7.	Кадастровый номер или иной государственный учетный номер (инвентарный) объекта недвижимости, расположенного на земельном участке	-
8.	Вид (виды) разрешенного использования	Для ведения личного подсобного хозяйства
8.1.	Дополнительные сведения об использовании земельного участка	-
9.	Сведения о земельных участках (землях общего пользования, территории общего пользования), посредством которых обеспечивается доступ	Земли общего пользования
10.	Иные сведения	-
<b>4. Пояснения к сведениям об уточняемом земельном участке с кадастровым номером 16:16:050201:23 :</b>		
1.	-	

## Сведения об уточняемых земельных участках, необходимые для исправления реестровых ошибок в сведениях о местоположении их границ

**1. Сведения о характерных точках границ уточняемого земельного участка  
с кадастровым номером 16:16:050201:12 :**

**Система координат МСК-16, Зона 1**

**Зона № 1**

Обозначение характерных точек границ	Координаты, м				Метод определения координат	Формулы, примененные для расчета средней квадратической погрешности определения координат характерных точек границ (Mt), с подставленными в такие формулы значениями и итоговые (вычисленные) значения Mt, м	Описание закрепле ния точки
	содержатся в Едином государственном реестре недвижимости		определены в результате выполнения комплексных кадастровых работ				
	X	Y	X	Y			
1	2	3	4	5	6	7	8
						-	
887	498374.61	1320937.30	498374.61	1320937.30	-	0.2	-
888	498363.24	1320885.50	498363.24	1320885.50	-	0.2	-
889	498346.13	1320821.46	498346.13	1320821.46	-	0.2	-
890	498359.32	1320819.39	498359.32	1320819.39	-	0.2	-
891	498380.04	1320878.06	498380.04	1320878.06	-	0.2	-
892	498383.67	1320888.43	498383.67	1320888.43	-	0.2	-
893	498399.35	1320931.85	498399.35	1320931.85	-	0.2	-
894	498385.12	1320936.43	498385.12	1320936.43	-	0.2	-
895	498383.32	1320937.10	498383.32	1320937.10	-	0.2	-
896	498380.22	1320936.96	498380.22	1320936.96	-	0.2	-
887	498374.61	1320937.30	498374.61	1320937.30	-	0.2	-

**2. Сведения о частях границ уточняемого земельного участка  
с кадастровым номером 16:16:050201:12 :**

Обозначение части границ		Горизонтальное проложение (S), м	Описание прохождения части границ	Сведения о согласовании местоположения границ (согласовано/спорное)
от т.	до т.			
1	2	3	4	5
887	888	53.03	-	-
888	889	66.29	-	-
889	890	13.35	-	-
890	891	62.22	-	-
891	892	10.99	-	-
892	893	46.16	-	-
893	894	14.95	-	-
894	895	1.92	-	-
895	896	3.10	-	-
896	887	5.62	-	-

<b>3. Сведения о характеристиках уточняемого земельного участка с кадастровым номером 16:16:050201:12 :</b>		
<b>№ п/п</b>	<b>Наименование характеристики</b>	<b>Значение характеристики</b>
<b>1</b>	<b>2</b>	<b>3</b>
1.	Адрес земельного участка	-
1.1.	Сведения о местоположении земельного участка (при отсутствии адреса) в структурированном в соответствии с федеральной информационной адресной системой виде	Российская Федерация, Республика Татарстан (Татарстан), район Высокогорский, село Бимери, улица Кирова, дом 60
1.2.	Дополнительные сведения о местоположении земельного участка	-
2.	Площадь земельного участка $\pm$ величина погрешности определения (вычисления) площади ( $P \pm \Delta P$ ), м2	$2223 \pm 17$
3.	Формула, примененная для расчета предельной допустимой погрешности определения площади земельного участка, с подставленными значениями и итоговые (вычисленные) значения ( $\Delta P$ ), м2	$\Delta P = 3.5 * M_t * \sqrt{P} = 3.5 * 0,1 * \sqrt{2223} = 17$
4.	Площадь земельного участка согласно сведениям Единого государственного реестра недвижимости ( $P_{\text{кад}}$ ), м2	2222
5.	Оценка расхождения $P$ и $P_{\text{кад}}$ ( $P - P_{\text{кад}}$ ), м2	1
6.	Предельные минимальный и максимальный размеры земельного участка ( $P_{\text{мин}}$ и $P_{\text{макс}}$ ), м2	- -
7.	Кадастровый номер или иной государственный учетный номер (инвентарный) объекта недвижимости, расположенного на земельном участке	-
8.	Вид (виды) разрешенного использования	Для ведения личного подсобного хозяйства
8.1.	Дополнительные сведения об использовании земельного участка	-
9.	Сведения о земельных участках (землях общего пользования, территории общего пользования), посредством которых обеспечивается доступ	Земли общего пользования
10.	Иные сведения	-
<b>4. Пояснения к сведениям об уточняемом земельном участке с кадастровым номером 16:16:050201:12 :</b>		
1.	-	

## Сведения об уточняемых земельных участках, необходимые для исправления реестровых ошибок в сведениях о местоположении их границ

**1. Сведения о характерных точках границ уточняемого земельного участка  
с кадастровым номером 16:16:050201:125 :**

**Система координат МСК-16, Зона 1**

**Зона № 1**

Обозначение характерных точек границ	Координаты, м				Метод определения координат	Формулы, примененные для расчета средней квадратической погрешности определения координат характерных точек границ (Mt), с подставленными в такие формулы значениями и итоговые (вычисленные) значения Mt, м	Описание закрепле ния точки
	содержатся в Едином государственном реестре недвижимости		определены в результате выполнения комплексных кадастровых работ				
	X	Y	X	Y			
1	2	3	4	5	6	7	8
						-	
897	498070.10	1321076.47	498070.10	1321076.47	-	0.1	-
898	498060.46	1321076.96	498060.46	1321076.96	-	0.1	-
899	498060.50	1321079.33	498060.50	1321079.33	-	0.1	-
900	498053.99	1321079.55	498053.99	1321079.55	-	0.1	-
901	498053.80	1321076.17	498053.80	1321076.17	-	0.1	-
902	498042.56	1321076.31	498042.56	1321076.31	-	0.1	-
903	498042.99	1321069.67	498042.99	1321069.67	-	0.1	-
904	498040.75	1321042.63	498040.75	1321042.63	-	0.1	-
905	498040.01	1321020.49	498040.01	1321020.49	-	0.1	-
906	498063.02	1321020.66	498063.02	1321020.66	-	0.1	-
897	498070.10	1321076.47	498070.10	1321076.47	-	0.1	-

**2. Сведения о частях границ уточняемого земельного участка  
с кадастровым номером 16:16:050201:125 :**

Обозначение части границ		Горизонтальное проложение (S), м	Описание прохождения части границ	Сведения о согласовании местоположения границ (согласовано/спорное)
от т.	до т.			
1	2	3	4	5
897	898	9.65	-	-
898	899	2.37	-	-
899	900	6.51	-	-
900	901	3.39	-	-
901	902	11.24	-	-
902	903	6.65	-	-
903	904	27.13	-	-
904	905	22.15	-	-
905	906	23.01	-	-
906	897	56.26	-	-

<b>3. Сведения о характеристиках уточняемого земельного участка с кадастровым номером 16:16:050201:125 :</b>		
<b>№ п/п</b>	<b>Наименование характеристики</b>	<b>Значение характеристики</b>
<b>1</b>	<b>2</b>	<b>3</b>
1.	Адрес земельного участка	-
1.1.	Сведения о местоположении земельного участка (при отсутствии адреса) в структурированном в соответствии с федеральной информационной адресной системой виде	Российская Федерация, 422737, Республика Татарстан (Татарстан), район Высокогорский, сельское поселение Бирюлинское, село Бимери, улица Б.Красная, участок 48
1.2.	Дополнительные сведения о местоположении земельного участка	-
2.	Площадь земельного участка $\pm$ величина погрешности определения (вычисления) площади ( $P \pm \Delta P$ ), м2	$1426 \pm 13$
3.	Формула, примененная для расчета предельной допустимой погрешности определения площади земельного участка, с подставленными значениями и итоговые (вычисленные) значения ( $\Delta P$ ), м2	$\Delta P = 3.5 * M_t * \sqrt{P} = 3.5 * 0,1 * \sqrt{1426} = 13$
4.	Площадь земельного участка согласно сведениям Единого государственного реестра недвижимости ( $P_{\text{кад}}$ ), м2	1426
5.	Оценка расхождения $P$ и $P_{\text{кад}}$ ( $P - P_{\text{кад}}$ ), м2	-
6.	Предельные минимальный и максимальный размеры земельного участка ( $P_{\text{мин}}$ и $P_{\text{макс}}$ ), м2	- -
7.	Кадастровый номер или иной государственный учетный номер (инвентарный) объекта недвижимости, расположенного на земельном участке	-
8.	Вид (виды) разрешенного использования	Для ведения личного подсобного хозяйства
8.1.	Дополнительные сведения об использовании земельного участка	-
9.	Сведения о земельных участках (землях общего пользования, территории общего пользования), посредством которых обеспечивается доступ	Земли общего пользования
10.	Иные сведения	-
<b>4. Пояснения к сведениям об уточняемом земельном участке с кадастровым номером 16:16:050201:125 :</b>		
1.	-	

## Сведения об уточняемых земельных участках, необходимые для исправления реестровых ошибок в сведениях о местоположении их границ

**1. Сведения о характерных точках границ уточняемого земельного участка  
с кадастровым номером 16:16:050201:128 :**

**Система координат МСК-16, Зона 1**

**Зона № 1**

Обозначение характерных точек границ	Координаты, м				Метод определения координат	Формулы, примененные для расчета средней квадратической погрешности определения координат характерных точек границ (Mt), с подставленными в такие формулы значениями и итоговые (вычисленные) значения Mt, м	Описание закрепле ния точки
	содержатся в Едином государственном реестре недвижимости		определены в результате выполнения комплексных кадастровых работ				
	X	Y	X	Y			
1	2	3	4	5	6	7	8
						-	
907	497948.10	1321079.00	497948.10	1321079.00	-	0.3	-
908	497946.90	1321025.20	497946.90	1321025.20	-	0.3	-
909	497972.90	1321022.30	497972.90	1321022.30	-	0.3	-
910	497975.10	1321077.60	497975.10	1321077.60	-	0.3	-
911	497963.80	1321078.30	497963.80	1321078.30	-	0.3	-
912	497964.10	1321081.30	497964.10	1321081.30	-	0.3	-
913	497957.00	1321081.50	497957.00	1321081.50	-	0.3	-
914	497957.00	1321080.10	497957.00	1321080.10	-	0.3	-
907	497948.10	1321079.00	497948.10	1321079.00	-	0.3	-

**2. Сведения о частях границ уточняемого земельного участка  
с кадастровым номером 16:16:050201:128 :**

Обозначение части границ		Горизонтальное проложение (S), м	Описание прохождения части границ	Сведения о согласовании местоположения границ (согласовано/спорное)
от т.	до т.			
1	2	3	4	5
907	908	53.81	-	-
908	909	26.16	-	-
909	910	55.34	-	-
910	911	11.32	-	-
911	912	3.01	-	-
912	913	7.10	-	-
913	914	1.40	-	-
914	907	8.97	-	-

**3. Сведения о характеристиках уточняемого земельного участка  
с кадастровым номером 16:16:050201:128 :**

№ п/п	Наименование характеристики	Значение характеристики
1	2	3
1.	Адрес земельного участка	-

<b>3. Сведения о характеристиках уточняемого земельного участка с кадастровым номером 16:16:050201:128 :</b>		
<b>№ п/п</b>	<b>Наименование характеристики</b>	<b>Значение характеристики</b>
<b>1</b>	<b>2</b>	<b>3</b>
1.1.	Сведения о местоположении земельного участка (при отсутствии адреса) в структурированном в соответствии с федеральной информационной адресной системой виде	Российская Федерация, 422737, Республика Татарстан (Татарстан), район Высокогорский, сельское поселение Бирюлинское, село Бимери, улица Б.Красная, участок 42
1.2.	Дополнительные сведения о местоположении земельного участка	-
2.	Площадь земельного участка ± величина погрешности определения (вычисления) площади ( $P \pm \Delta P$ ), м2	$1478 \pm 13$
3.	Формула, примененная для расчета предельной допустимой погрешности определения площади земельного участка, с подставленными значениями и итоговые (вычисленные) значения ( $\Delta P$ ), м2	$\Delta P = 3.5 * M_t * \sqrt{P} = 3.5 * 0,1 * \sqrt{1478} = 13$
4.	Площадь земельного участка согласно сведениям Единого государственного реестра недвижимости ( $P_{\text{кад}}$ ), м2	1475
5.	Оценка расхождения $P$ и $P_{\text{кад}}$ ( $P - P_{\text{кад}}$ ), м2	3
6.	Предельные минимальный и максимальный размеры земельного участка ( $P_{\text{мин}}$ и $P_{\text{макс}}$ ), м2	- -
7.	Кадастровый номер или иной государственный учетный номер (инвентарный) объекта недвижимости, расположенного на земельном участке	-
8.	Вид (виды) разрешенного использования	Для ведения личного подсобного хозяйства
8.1.	Дополнительные сведения об использовании земельного участка	-
9.	Сведения о земельных участках (землях общего пользования, территории общего пользования), посредством которых обеспечивается доступ	Земли общего пользования
10.	Иные сведения	-
<b>4. Пояснения к сведениям об уточняемом земельном участке с кадастровым номером 16:16:050201:128 :</b>		
1.	-	



## Сведения об уточняемых земельных участках, необходимые для исправления реестровых ошибок в сведениях о местоположении их границ

**1. Сведения о характерных точках границ уточняемого земельного участка  
с кадастровым номером 16:16:050201:129 :**

**Система координат МСК-16, Зона 1**

**Зона № 1**

Обозначение характерных точек границ	Координаты, м				Метод определения координат	Формулы, примененные для расчета средней квадратической погрешности определения координат характерных точек границ (Mt), с подставленными в такие формулы значениями и итоговые (вычисленные) значения Mt, м	Описание закрепле ния точки
	содержатся в Едином государственном реестре недвижимости		определены в результате выполнения комплексных кадастровых работ				
	X	Y	X	Y			
1	2	3	4	5	6	7	8
						-	
915	497946.40	1321024.00	497946.40	1321024.00	-	0.3	-
916	497948.10	1321055.80	497948.10	1321055.80	-	0.3	-
917	497949.40	1321071.10	497949.40	1321071.10	-	0.3	-
918	497948.90	1321079.00	497948.90	1321079.00	-	0.3	-
919	497941.30	1321079.20	497941.30	1321079.20	-	0.3	-
920	497941.30	1321082.10	497941.30	1321082.10	-	0.3	-
921	497934.90	1321082.20	497934.90	1321082.20	-	0.3	-
922	497934.90	1321079.30	497934.90	1321079.30	-	0.3	-
923	497924.10	1321079.30	497924.10	1321079.30	-	0.3	-
924	497920.20	1321026.20	497920.20	1321026.20	-	0.3	-
915	497946.40	1321024.00	497946.40	1321024.00	-	0.3	-

**2. Сведения о частях границ уточняемого земельного участка  
с кадастровым номером 16:16:050201:129 :**

Обозначение части границ		Горизонтальное проложение (S), м	Описание прохождения части границ	Сведения о согласовании местоположения границ (согласовано/спорное)
от т.	до т.			
1	2	3	4	5
915	916	31.85	-	-
916	917	15.36	-	-
917	918	7.92	-	-
918	919	7.60	-	-
919	920	2.90	-	-
920	921	6.40	-	-
921	922	2.90	-	-
922	923	10.80	-	-
923	924	53.24	-	-
924	915	26.29	-	-

3. Сведения о характеристиках уточняемого земельного участка с кадастровым номером 16:16:050201:129 :		
№ п/п	Наименование характеристики	Значение характеристики
1	2	3
1.	Адрес земельного участка	-
1.1.	Сведения о местоположении земельного участка (при отсутствии адреса) в структурированном в соответствии с федеральной информационной адресной системой виде	Российская Федерация, 422737, Республика Татарстан (Татарстан), район Высокогорский, сельское поселение Бирюлинское, село Бимери, улица Б.Красная, участок 40
1.2.	Дополнительные сведения о местоположении земельного участка	-
2.	Площадь земельного участка $\pm$ величина погрешности определения (вычисления) площади ( $P \pm \Delta P$ ), м2	1419 $\pm$ 13
3.	Формула, примененная для расчета предельной допустимой погрешности определения площади земельного участка, с подставленными значениями и итоговые (вычисленные) значения ( $\Delta P$ ), м2	$\Delta P = 3.5 * M_t * \sqrt{P} = 3.5 * 0,1 * \sqrt{1419} = 13$
4.	Площадь земельного участка согласно сведениям Единого государственного реестра недвижимости ( $P_{\text{кад}}$ ), м2	1417
5.	Оценка расхождения $P$ и $P_{\text{кад}}$ ( $P - P_{\text{кад}}$ ), м2	2
6.	Предельные минимальный и максимальный размеры земельного участка ( $P_{\text{мин}}$ и $P_{\text{макс}}$ ), м2	- -
7.	Кадастровый номер или иной государственный учетный номер (инвентарный) объекта недвижимости, расположенного на земельном участке	-
8.	Вид (виды) разрешенного использования	Для ведения личного подсобного хозяйства
8.1.	Дополнительные сведения об использовании земельного участка	-
9.	Сведения о земельных участках (землях общего пользования, территории общего пользования), посредством которых обеспечивается доступ	Земли общего пользования
10.	Иные сведения	-
4. Пояснения к сведениям об уточняемом земельном участке с кадастровым номером 16:16:050201:129 :		
1.	-	

# Сведения об уточняемых земельных участках, необходимые для исправления реестровых ошибок в сведениях о местоположении их границ

**1. Сведения о характерных точках границ уточняемого земельного участка  
с кадастровым номером 16:16:050201:13 :**

**Система координат МСК-16, Зона 1**

**Зона № 1**

Обозначение характерных точек границ	Координаты, м				Метод определения координат	Формулы, примененные для расчета средней квадратической погрешности определения координат характерных точек границ (Mt), с подставленными в такие формулы значениями и итоговые (вычисленные) значения Mt, м	Описание закрепле ния точки
	содержатся в Едином государственном реестре недвижимости		определены в результате выполнения комплексных кадастровых работ				
	X	Y	X	Y			
1	2	3	4	5	6	7	8
						-	
889	498346.13	1320821.46	498346.13	1320821.46	-	0.1	-
925	498350.38	1320837.37	498350.38	1320837.37	-	0.1	-
926	498355.72	1320858.14	498355.72	1320858.14	-	0.1	-
927	498362.35	1320883.90	498362.35	1320883.90	-	0.1	-
928	498374.48	1320937.41	498374.48	1320937.41	-	0.1	-
929	498363.78	1320939.09	498363.78	1320939.09	-	0.1	-
930	498362.54	1320931.96	498362.54	1320931.96	-	0.1	-
931	498350.67	1320932.90	498350.67	1320932.90	-	0.1	-
932	498345.40	1320889.60	498345.40	1320889.60	-	0.1	-
933	498328.26	1320823.95	498328.26	1320823.95	-	0.1	-
934	498346.08	1320821.25	498346.08	1320821.25	-	0.1	-
889	498346.13	1320821.46	498346.13	1320821.46	-	0.1	-

**2. Сведения о частях границ уточняемого земельного участка  
с кадастровым номером 16:16:050201:13 :**

Обозначение части границ		Горизонтальное проложение (S), м	Описание прохождения части границ	Сведения о согласовании местоположения границ (согласовано/спорное)
от т.	до т.			
1	2	3	4	5
889	925	16.47	-	-
925	926	21.45	-	-
926	927	26.60	-	-
927	928	54.87	-	-
928	929	10.83	-	-
929	930	7.24	-	-
930	931	11.91	-	-
931	932	43.62	-	-
932	933	67.85	-	-
933	934	18.02	-	-
934	889	0.22	-	-

<b>3. Сведения о характеристиках уточняемого земельного участка с кадастровым номером 16:16:050201:13 :</b>		
<b>№ п/п</b>	<b>Наименование характеристики</b>	<b>Значение характеристики</b>
<b>1</b>	<b>2</b>	<b>3</b>
1.	Адрес земельного участка	-
1.1.	Сведения о местоположении земельного участка (при отсутствии адреса) в структурированном в соответствии с федеральной информационной адресной системой виде	Российская Федерация, Республика Татарстан (Татарстан), район Высокогорский, село Бимери, улица Кирова, дом 58
1.2.	Дополнительные сведения о местоположении земельного участка	-
2.	Площадь земельного участка $\pm$ величина погрешности определения (вычисления) площади ( $P \pm \Delta P$ ), м2	$2182 \pm 16$
3.	Формула, примененная для расчета предельной допустимой погрешности определения площади земельного участка, с подставленными значениями и итоговые (вычисленные) значения ( $\Delta P$ ), м2	$\Delta P = 3.5 * M_t * \sqrt{P} = 3.5 * 0,1 * \sqrt{2182} = 16$
4.	Площадь земельного участка согласно сведениям Единого государственного реестра недвижимости ( $P_{\text{кад}}$ ), м2	2182
5.	Оценка расхождения $P$ и $P_{\text{кад}}$ ( $P - P_{\text{кад}}$ ), м2	-
6.	Предельные минимальный и максимальный размеры земельного участка ( $P_{\text{мин}}$ и $P_{\text{макс}}$ ), м2	- -
7.	Кадастровый номер или иной государственный учетный номер (инвентарный) объекта недвижимости, расположенного на земельном участке	-
8.	Вид (виды) разрешенного использования	Для ведения личного подсобного хозяйства
8.1.	Дополнительные сведения об использовании земельного участка	-
9.	Сведения о земельных участках (землях общего пользования, территории общего пользования), посредством которых обеспечивается доступ	Земли общего пользования
10.	Иные сведения	-
<b>4. Пояснения к сведениям об уточняемом земельном участке с кадастровым номером 16:16:050201:13 :</b>		
1.	-	

# Сведения об уточняемых земельных участках, необходимые для исправления реестровых ошибок в сведениях о местоположении их границ

**1. Сведения о характерных точках границ уточняемого земельного участка  
с кадастровым номером 16:16:050201:130 :**

**Система координат МСК-16, Зона 1**

**Зона № 1**

Обозначение характерных точек границ	Координаты, м				Метод определения координат	Формулы, примененные для расчета средней квадратической погрешности определения координат характерных точек границ (Mt), с подставленными в такие формулы значениями и итоговые (вычисленные) значения Mt, м	Описание закрепле ния точки
	содержатся в Едином государственном реестре недвижимости		определены в результате выполнения комплексных кадастровых работ				
	X	Y	X	Y			
1	2	3	4	5	6	7	8
						-	
935	497921.36	1321042.04	497921.36	1321042.04	-	0.2	Временный межевой знак
923	497924.10	1321079.30	497924.10	1321079.30	-	0.2	Временный межевой знак
936	497924.21	1321082.03	497924.21	1321082.03	-	0.2	Временный межевой знак
937	497905.44	1321082.08	497905.44	1321082.08	-	0.2	Временный межевой знак
938	497901.39	1321080.27	497901.39	1321080.27	-	0.2	Временный межевой знак
939	497899.87	1321047.51	497899.87	1321047.51	-	0.2	Временный межевой знак
166	497900.60	1321044.20	497900.60	1321044.20	-	0.2	Временный межевой знак
175	497920.70	1321042.10	497920.70	1321042.10	-	0.2	Временный межевой знак
935	497921.36	1321042.04	497921.36	1321042.04	-	0.2	Временный межевой знак

**2. Сведения о частях границ уточняемого земельного участка  
с кадастровым номером 16:16:050201:130 :**

Обозначение части границ		Горизонтальное проложение (S), м	Описание прохождения части границ	Сведения о согласовании местоположения границ (согласовано/спорное)
от т.	до т.			
1	2	3	4	5
935	923	37.36	-	-
923	936	2.73	-	-
936	937	18.77	-	-
937	938	4.44	-	-
938	939	32.80	-	-
939	166	3.39	-	-

<b>2. Сведения о частях границ уточняемого земельного участка с кадастровым номером 16:16:050201:130 :</b>				
<b>Обозначение части границ</b>		<b>Горизонтальное проложение (S), м</b>	<b>Описание прохождения части границ</b>	<b>Сведения о согласовании местоположения границ (согласовано/спорное)</b>
<b>от т.</b>	<b>до т.</b>			
<b>1</b>	<b>2</b>	<b>3</b>	<b>4</b>	<b>5</b>
166	175	20.21	-	-
175	935	0.66	-	-
<b>3. Сведения о характеристиках уточняемого земельного участка с кадастровым номером 16:16:050201:130 :</b>				
<b>№ п/п</b>	<b>Наименование характеристики</b>		<b>Значение характеристики</b>	
<b>1</b>	<b>2</b>		<b>3</b>	
1.	Адрес земельного участка		-	
1.1.	Сведения о местоположении земельного участка (при отсутствии адреса) в структурированном в соответствии с федеральной информационной адресной системой виде		Российская Федерация, Республика Татарстан (Татарстан), район Высокогорский, участок 38	
1.2.	Дополнительные сведения о местоположении земельного участка		-	
2.	Площадь земельного участка ± величина погрешности определения (вычисления) площади ( $P \pm \Delta P$ ), м2		862 ± 10	
3.	Формула, примененная для расчета предельной допустимой погрешности определения площади земельного участка, с подставленными значениями и итоговые (вычисленные) значения ( $\Delta P$ ), м2		$\Delta P = 3.5 * M_t * \sqrt{P} = 3.5 * 0,1 * \sqrt{862} = 10$	
4.	Площадь земельного участка согласно сведениям Единого государственного реестра недвижимости ( $P_{\text{кад}}$ ), м2		862	
5.	Оценка расхождения $P$ и $P_{\text{кад}}$ ( $P - P_{\text{кад}}$ ), м2		-	
6.	Предельные минимальный и максимальный размеры земельного участка ( $P_{\text{мин}}$ и $P_{\text{макс}}$ ), м2		- -	
7.	Кадастровый номер или иной государственный учетный номер (инвентарный) объекта недвижимости, расположенного на земельном участке		-	
8.	Вид (виды) разрешенного использования		Для ведения личного подсобного хозяйства	
8.1.	Дополнительные сведения об использовании земельного участка		-	
9.	Сведения о земельных участках (землях общего пользования, территории общего пользования), посредством которых обеспечивается доступ		Земли общего пользования	
10.	Иные сведения		-	
<b>4. Пояснения к сведениям об уточняемом земельном участке с кадастровым номером 16:16:050201:130 :</b>				
1.	-			

# Сведения об уточняемых земельных участках, необходимые для исправления реестровых ошибок в сведениях о местоположении их границ

**1. Сведения о характерных точках границ уточняемого земельного участка  
с кадастровым номером 16:16:050201:131 :**

**Система координат МСК-16, Зона 1**

**Зона № 1**

Обозначение характерных точек границ	Координаты, м				Метод определения координат	Формулы, примененные для расчета средней квадратической погрешности определения координат характерных точек границ (Mt), с подставленными в такие формулы значениями и итоговые (вычисленные) значения Mt, м	Описание закрепле ния точки
	содержатся в Едином государственном реестре недвижимости		определены в результате выполнения комплексных кадастровых работ				
	X	Y	X	Y			
1	2	3	4	5	6	7	8
						-	
154	497893.81	1321022.97	497893.81	1321022.97	-	0.1	Долговремен ный межевой знак
940	497896.20	1321056.19	497896.20	1321056.19	-	0.1	Долговремен ный межевой знак
941	497896.85	1321074.50	497896.85	1321074.50	-	0.1	Долговремен ный межевой знак
942	497892.52	1321074.86	497892.52	1321074.86	-	0.1	Долговремен ный межевой знак
943	497892.99	1321082.78	497892.99	1321082.78	-	0.1	Долговремен ный межевой знак
944	497884.64	1321083.32	497884.64	1321083.32	-	0.1	Долговремен ный межевой знак
945	497884.48	1321080.87	497884.48	1321080.87	-	0.1	Долговремен ный межевой знак
946	497872.60	1321081.70	497872.60	1321081.70	-	0.1	Долговремен ный межевой знак
947	497868.90	1321060.80	497868.90	1321060.80	-	0.1	Долговремен ный межевой знак
948	497868.40	1321026.30	497868.40	1321026.30	-	0.1	Долговремен ный межевой знак
949	497868.39	1321025.75	497868.39	1321025.75	-	0.1	Долговремен ный межевой знак

1. Сведения о характерных точках границ уточняемого земельного участка с кадастровым номером 16:16:050201:131 :							
Система координат МСК-16, Зона 1						Зона № 1	
Обозначение характерных точек границ	Координаты, м				Метод определения координат	Формулы, примененные для расчета средней квадратической погрешности определения координат характерных точек границ (Mt), с подставленными в такие формулы значениями и итоговые (вычисленные) значения Mt, м	Описание закрепле ния точки
	содержатся в Едином государственном реестре недвижимости		определены в результате выполнения комплексных кадастровых работ				
	X	Y	X	Y			
1	2	3	4	5	6	7	8
155	497868.85	1321025.67	497868.85	1321025.67	-	0.1	Долговремен ный межевой знак
154	497893.81	1321022.97	497893.81	1321022.97	-	0.1	Долговремен ный межевой знак
2. Сведения о частях границ уточняемого земельного участка с кадастровым номером 16:16:050201:131 :							
Обозначение части границ		Горизонтальное проложение (S), м	Описание прохождения части границ	Сведения о согласовании местоположения границ (согласовано/спорное)			
от т.	до т.						
1	2	3	4	5			
154	940	33.31	-	-			
940	941	18.32	-	-			
941	942	4.34	-	-			
942	943	7.93	-	-			
943	944	8.37	-	-			
944	945	2.46	-	-			
945	946	11.91	-	-			
946	947	21.22	-	-			
947	948	34.50	-	-			
948	949	0.55	-	-			
949	155	0.47	-	-			
155	154	25.11	-	-			
3. Сведения о характеристиках уточняемого земельного участка с кадастровым номером 16:16:050201:131 :							
№ п/п	Наименование характеристики			Значение характеристики			
1	2			3			
1.	Адрес земельного участка			-			
1.1.	Сведения о местоположении земельного участка (при отсутствии адреса) в структурированном в соответствии с федеральной информационной адресной системой виде			Российская Федерация, Республика Татарстан (Татарстан), район Высокогорский, сельское поселение Бирюлинское, село Бимери, улица Большая Красная, дом 36			
1.2.	Дополнительные сведения о местоположении земельного участка			-			



<b>3. Сведения о характеристиках уточняемого земельного участка с кадастровым номером 16:16:050201:131 :</b>		
<b>№ п/п</b>	<b>Наименование характеристики</b>	<b>Значение характеристики</b>
<b>1</b>	<b>2</b>	<b>3</b>
2.	Площадь земельного участка ± величина погрешности определения (вычисления) площади ( $P \pm \Delta P$ ), м2	$1488 \pm 14$
3.	Формула, примененная для расчета предельной допустимой погрешности определения площади земельного участка, с подставленными значениями и итоговые (вычисленные) значения ( $\Delta P$ ), м2	$\Delta P = 3.5 * M_t * \sqrt{P} = 3.5 * 0,1 * \sqrt{1488} = 14$
4.	Площадь земельного участка согласно сведениям Единого государственного реестра недвижимости ( $P_{\text{кад}}$ ), м2	1488
5.	Оценка расхождения $P$ и $P_{\text{кад}}$ ( $P - P_{\text{кад}}$ ), м2	-
6.	Предельные минимальный и максимальный размеры земельного участка ( $P_{\text{мин}}$ и $P_{\text{макс}}$ ), м2	- -
7.	Кадастровый номер или иной государственный учетный номер (инвентарный) объекта недвижимости, расположенного на земельном участке	-
8.	Вид (виды) разрешенного использования	Для ведения личного подсобного хозяйства
8.1.	Дополнительные сведения об использовании земельного участка	-
9.	Сведения о земельных участках (землях общего пользования, территории общего пользования), посредством которых обеспечивается доступ	Земли общего пользования
10.	Иные сведения	-
<b>4. Пояснения к сведениям об уточняемом земельном участке с кадастровым номером 16:16:050201:131 :</b>		
1.	-	

## Сведения об уточняемых земельных участках, необходимые для исправления реестровых ошибок в сведениях о местоположении их границ

**1. Сведения о характерных точках границ уточняемого земельного участка  
с кадастровым номером 16:16:050201:132 :**

**Система координат МСК-16, Зона 1**

**Зона № 1**

Обозначение характерных точек границ	Координаты, м				Метод определения координат	Формулы, примененные для расчета средней квадратической погрешности определения координат характерных точек границ (Mt), с подставленными в такие формулы значениями и итоговые (вычисленные) значения Mt, м	Описание закрепле ния точки
	содержатся в Едином государственном реестре недвижимости		определены в результате выполнения комплексных кадастровых работ				
	X	Y	X	Y			
1	2	3	4	5	6	7	8
						-	
950	497846.40	1321082.80	497846.40	1321082.80	-	0.3	-
951	497842.70	1321054.70	497842.70	1321054.70	-	0.3	-
952	497839.50	1321029.10	497839.50	1321029.10	-	0.3	-
948	497868.40	1321026.30	497868.40	1321026.30	-	0.3	-
947	497868.90	1321060.80	497868.90	1321060.80	-	0.3	-
946	497872.60	1321081.70	497872.60	1321081.70	-	0.3	-
953	497864.00	1321082.20	497864.00	1321082.20	-	0.3	-
954	497864.50	1321086.10	497864.50	1321086.10	-	0.3	-
955	497855.90	1321086.50	497855.90	1321086.50	-	0.3	-
956	497855.40	1321081.10	497855.40	1321081.10	-	0.3	-
950	497846.40	1321082.80	497846.40	1321082.80	-	0.3	-

**2. Сведения о частях границ уточняемого земельного участка  
с кадастровым номером 16:16:050201:132 :**

Обозначение части границ		Горизонтальное проложение (S), м	Описание прохождения части границ	Сведения о согласовании местоположения границ (согласовано/спорное)
от т.	до т.			
1	2	3	4	5
950	951	28.34	-	-
951	952	25.80	-	-
952	948	29.04	-	-
948	947	34.50	-	-
947	946	21.22	-	-
946	953	8.61	-	-
953	954	3.93	-	-
954	955	8.61	-	-
955	956	5.42	-	-
956	950	9.16	-	-

3. Сведения о характеристиках уточняемого земельного участка с кадастровым номером 16:16:050201:132 :		
№ п/п	Наименование характеристики	Значение характеристики
1	2	3
1.	Адрес земельного участка	-
1.1.	Сведения о местоположении земельного участка (при отсутствии адреса) в структурированном в соответствии с федеральной информационной адресной системой виде	Российская Федерация, 422737, Республика Татарстан (Татарстан), район Высокогорский, сельское поселение Бирюлинское, село Бимери, улица Большая Красная, дом 34
1.2.	Дополнительные сведения о местоположении земельного участка	-
2.	Площадь земельного участка $\pm$ величина погрешности определения (вычисления) площади ( $P \pm \Delta P$ ), м2	$1487 \pm 13$
3.	Формула, примененная для расчета предельной допустимой погрешности определения площади земельного участка, с подставленными значениями и итоговые (вычисленные) значения ( $\Delta P$ ), м2	$\Delta P = 3.5 * M_t * \sqrt{P} = 3.5 * 0,1 * \sqrt{1487} = 13$
4.	Площадь земельного участка согласно сведениям Единого государственного реестра недвижимости (Ркад), м2	1487
5.	Оценка расхождения Р и Ркад ( $P - P_{кад}$ ), м2	-
6.	Предельные минимальный и максимальный размеры земельного участка ( $P_{мин}$ и $P_{макс}$ ), м2	- -
7.	Кадастровый номер или иной государственный учетный номер (инвентарный) объекта недвижимости, расположенного на земельном участке	-
8.	Вид (виды) разрешенного использования	Для ведения личного подсобного хозяйства
8.1.	Дополнительные сведения об использовании земельного участка	-
9.	Сведения о земельных участках (землях общего пользования, территории общего пользования), посредством которых обеспечивается доступ	Земли общего пользования
10.	Иные сведения	-
4. Пояснения к сведениям об уточняемом земельном участке с кадастровым номером 16:16:050201:132 :		
1.	-	

## Сведения об уточняемых земельных участках, необходимые для исправления реестровых ошибок в сведениях о местоположении их границ

**1. Сведения о характерных точках границ уточняемого земельного участка  
с кадастровым номером 16:16:050201:133 :**

**Система координат МСК-16, Зона 1**

**Зона № 1**

Обозначение характерных точек границ	Координаты, м				Метод определения координат	Формулы, примененные для расчета средней квадратической погрешности определения координат характерных точек границ (Mt), с подставленными в такие формулы значениями и итоговые (вычисленные) значения Mt, м	Описание закрепле ния точки
	содержатся в Едином государственном реестре недвижимости		определены в результате выполнения комплексных кадастровых работ				
	X	Y	X	Y			
1	2	3	4	5	6	7	8
						-	
957	497842.90	1321059.20	497842.90	1321059.20	-	0.3	-
958	497846.40	1321083.00	497846.40	1321083.00	-	0.3	-
959	497846.90	1321086.30	497846.90	1321086.30	-	0.3	-
960	497832.90	1321087.30	497832.90	1321087.30	-	0.3	-
961	497832.40	1321083.50	497832.40	1321083.50	-	0.3	-
962	497827.70	1321083.80	497827.70	1321083.80	-	0.3	-
963	497827.00	1321084.50	497827.00	1321084.50	-	0.3	-
964	497821.40	1321085.30	497821.40	1321085.30	-	0.3	-
965	497820.90	1321084.10	497820.90	1321084.10	-	0.3	-
966	497820.40	1321057.90	497820.40	1321057.90	-	0.3	-
967	497819.10	1321057.90	497819.10	1321057.90	-	0.3	-
968	497817.40	1321030.20	497817.40	1321030.20	-	0.3	-
969	497838.80	1321028.30	497838.80	1321028.30	-	0.3	-
957	497842.90	1321059.20	497842.90	1321059.20	-	0.3	-

**2. Сведения о частях границ уточняемого земельного участка  
с кадастровым номером 16:16:050201:133 :**

Обозначение части границ		Горизонтальное проложение (S), м	Описание прохождения части границ	Сведения о согласовании местоположения границ (согласовано/спорное)
от т.	до т.			
1	2	3	4	5
957	958	24.06	-	-
958	959	3.34	-	-
959	960	14.04	-	-
960	961	3.83	-	-
961	962	4.71	-	-
962	963	0.99	-	-
963	964	5.66	-	-
964	965	1.30	-	-
965	966	26.20	-	-
966	967	1.30	-	-

<b>2. Сведения о частях границ уточняемого земельного участка с кадастровым номером 16:16:050201:133 :</b>				
Обозначение части границ		Горизонтальное проложение (S), м	Описание прохождения части границ	Сведения о согласовании местоположения границ (согласовано/спорное)
от т.	до т.			
1	2	3	4	5
967	968	27.75	-	-
968	969	21.48	-	-
969	957	31.17	-	-
<b>3. Сведения о характеристиках уточняемого земельного участка с кадастровым номером 16:16:050201:133 :</b>				
№ п/п	Наименование характеристики		Значение характеристики	
1	2		3	
1.	Адрес земельного участка		-	
1.1.	Сведения о местоположении земельного участка (при отсутствии адреса) в структурированном в соответствии с федеральной информационной адресной системой виде		Российская Федерация, 422737, Республика Татарстан (Татарстан), район Высокогорский, сельское поселение Бирюлинское, село Бимери, улица Б.Красная, участок 32	
1.2.	Дополнительные сведения о местоположении земельного участка		-	
2.	Площадь земельного участка ± величина погрешности определения (вычисления) площади ( $P \pm \Delta P$ ), м2		1317 ± 13	
3.	Формула, примененная для расчета предельной допустимой погрешности определения площади земельного участка, с подставленными значениями и итоговые (вычисленные) значения ( $\Delta P$ ), м2		$\Delta P = 3.5 * M_t * \sqrt{P} = 3.5 * 0,1 * \sqrt{1317} = 13$	
4.	Площадь земельного участка согласно сведениям Единого государственного реестра недвижимости (Ркад), м2		1315	
5.	Оценка расхождения Р и Ркад ( $P - P_{кад}$ ), м2		2	
6.	Предельные минимальный и максимальный размеры земельного участка ( $R_{мин}$ и $R_{макс}$ ), м2		- -	
7.	Кадастровый номер или иной государственный учетный номер (инвентарный) объекта недвижимости, расположенного на земельном участке		-	
8.	Вид (виды) разрешенного использования		Для ведения личного подсобного хозяйства	
8.1.	Дополнительные сведения об использовании земельного участка		-	
9.	Сведения о земельных участках (землях общего пользования, территории общего пользования), посредством которых обеспечивается доступ		Земли общего пользования	
10.	Иные сведения		-	
<b>4. Пояснения к сведениям об уточняемом земельном участке с кадастровым номером 16:16:050201:133 :</b>				
1.	-			

## Сведения об уточняемых земельных участках, необходимые для исправления реестровых ошибок в сведениях о местоположении их границ

**1. Сведения о характерных точках границ уточняемого земельного участка  
с кадастровым номером 16:16:050201:119 :**

**Система координат МСК-16, Зона 1**

**Зона № 1**

Обозначение характерных точек границ	Координаты, м				Метод определения координат	Формулы, примененные для расчета средней квадратической погрешности определения координат характерных точек границ (Mt), с подставленными в такие формулы значениями и итоговые (вычисленные) значения Mt, м	Описание закрепле ния точки
	содержатся в Едином государственном реестре недвижимости		определены в результате выполнения комплексных кадастровых работ				
	X	Y	X	Y			
1	2	3	4	5	6	7	8
						-	
970	498172.71	1321028.05	498172.71	1321028.05	-	0.1	-
971	498173.70	1321037.78	498173.70	1321037.78	-	0.1	-
972	498128.68	1321040.38	498128.68	1321040.38	-	0.1	-
973	498127.99	1321032.86	498127.99	1321032.86	-	0.1	-
970	498172.71	1321028.05	498172.71	1321028.05	-	0.1	-

**2. Сведения о частях границ уточняемого земельного участка  
с кадастровым номером 16:16:050201:119 :**

Обозначение части границ		Горизонтальное проложение (S), м	Описание прохождения части границ	Сведения о согласовании местоположения границ (согласовано/спорное)
от т.	до т.			
1	2	3	4	5
970	971	9.78	-	-
971	972	45.10	-	-
972	973	7.55	-	-
973	970	44.98	-	-

**3. Сведения о характеристиках уточняемого земельного участка  
с кадастровым номером 16:16:050201:119 :**

№ п/п	Наименование характеристики	Значение характеристики
1	2	3
1.	Адрес земельного участка	-
1.1.	Сведения о местоположении земельного участка (при отсутствии адреса) в структурированном в соответствии с федеральной информационной адресной системой виде	Российская Федерация, 422737, Республика Татарстан (Татарстан), район Высокогорский, сельское поселение Бирюлинское, село Бимери, улица Б.Красная, участок 56 А
1.2.	Дополнительные сведения о местоположении земельного участка	-
2.	Площадь земельного участка ± величина погрешности определения (вычисления) площади ( $P \pm \Delta P$ ), м <sup>2</sup>	$390 \pm 7$
3.	Формула, примененная для расчета предельной допустимой погрешности определения площади земельного участка, с подставленными значениями и итоговые (вычисленные) значения ( $\Delta P$ ), м <sup>2</sup>	$\Delta P = 3.5 * Mt * \sqrt{P} = 3.5 * 0.1 * \sqrt{390} = 7$

3. Сведения о характеристиках уточняемого земельного участка с кадастровым номером 16:16:050201:119 :		
№ п/п	Наименование характеристики	Значение характеристики
1	2	3
4.	Площадь земельного участка согласно сведениям Единого государственного реестра недвижимости (Ркад), м2	390
5.	Оценка расхождения Р и Ркад (Р - Ркад), м2	-
6.	Предельные минимальный и максимальный размеры земельного участка (Рмин и Рмакс), м2	- -
7.	Кадастровый номер или иной государственный учетный номер (инвентарный) объекта недвижимости, расположенного на земельном участке	-
8.	Вид (виды) разрешенного использования	Для ведения личного подсобного хозяйства
8.1.	Дополнительные сведения об использовании земельного участка	-
9.	Сведения о земельных участках (землях общего пользования, территории общего пользования), посредством которых обеспечивается доступ	Земли общего пользования
10.	Иные сведения	-
4. Пояснения к сведениям об уточняемом земельном участке с кадастровым номером 16:16:050201:119 :		
1.	-	

# Сведения об уточняемых земельных участках, необходимые для исправления реестровых ошибок в сведениях о местоположении их границ

**1. Сведения о характерных точках границ уточняемого земельного участка с кадастровым номером 16:16:050201:134 :**

**Система координат МСК-16, Зона 1**

**Зона № 1**

Обозначение характерных точек границ	Координаты, м				Метод определения координат	Формулы, примененные для расчета средней квадратической погрешности определения координат характерных точек границ (Mt), с подставленными в такие формулы значениями и итоговые (вычисленные) значения Mt, м	Описание закрепле ния точки
	содержатся в Едином государственном реестре недвижимости		определены в результате выполнения комплексных кадастровых работ				
	X	Y	X	Y			
1	2	3	4	5	6	7	8
						-	
967	497819.10	1321057.90	497819.10	1321057.90	-	0.3	-
966	497820.40	1321057.90	497820.40	1321057.90	-	0.3	-
974	497820.90	1321083.80	497820.90	1321083.80	-	0.3	-
975	497811.10	1321084.50	497811.10	1321084.50	-	0.3	-
976	497811.30	1321088.30	497811.30	1321088.30	-	0.3	-
977	497803.90	1321088.70	497803.90	1321088.70	-	0.3	-
978	497803.90	1321085.10	497803.90	1321085.10	-	0.3	-
979	497798.10	1321085.70	497798.10	1321085.70	-	0.3	-
980	497796.10	1321068.30	497796.10	1321068.30	-	0.3	-
981	497794.60	1321033.10	497794.60	1321033.10	-	0.3	-
982	497801.50	1321033.20	497801.50	1321033.20	-	0.3	-
983	497810.10	1321032.50	497810.10	1321032.50	-	0.3	-
984	497812.30	1321031.90	497812.30	1321031.90	-	0.3	-
985	497814.20	1321031.20	497814.20	1321031.20	-	0.3	-
986	497817.70	1321032.20	497817.70	1321032.20	-	0.3	-
967	497819.10	1321057.90	497819.10	1321057.90	-	0.3	-

**2. Сведения о частях границ уточняемого земельного участка с кадастровым номером 16:16:050201:134 :**

Обозначение части границ		Горизонтальное проложение (S), м	Описание прохождения части границ	Сведения о согласовании местоположения границ (согласовано/спорное)
от т.	до т.			
1	2	3	4	5
967	966	1.30	-	-
966	974	25.90	-	-
974	975	9.82	-	-
975	976	3.81	-	-
976	977	7.41	-	-
977	978	3.60	-	-
978	979	5.83	-	-
979	980	17.51	-	-



<b>2. Сведения о частях границ уточняемого земельного участка с кадастровым номером 16:16:050201:134 :</b>				
Обозначение части границ		Горизонтальное проложение (S), м	Описание прохождения части границ	Сведения о согласовании местоположения границ (согласовано/спорное)
от т.	до т.			
1	2	3	4	5
980	981	35.23	-	-
981	982	6.90	-	-
982	983	8.63	-	-
983	984	2.28	-	-
984	985	2.02	-	-
985	986	3.64	-	-
986	967	25.74	-	-
<b>3. Сведения о характеристиках уточняемого земельного участка с кадастровым номером 16:16:050201:134 :</b>				
№ п/п	Наименование характеристики		Значение характеристики	
1	2		3	
1.	Адрес земельного участка		-	
1.1.	Сведения о местоположении земельного участка (при отсутствии адреса) в структурированном в соответствии с федеральной информационной адресной системой виде		Российская Федерация, Республика Татарстан (Татарстан), район Высокогорский, сельское поселение Бирюлинское, село Бимери, улица Большая Красная, участок 30	
1.2.	Дополнительные сведения о местоположении земельного участка		-	
2.	Площадь земельного участка ± величина погрешности определения (вычисления) площади ( $P \pm \Delta P$ ), м <sup>2</sup>		1261 ± 12	
3.	Формула, примененная для расчета предельной допустимой погрешности определения площади земельного участка, с подставленными значениями и итоговые (вычисленные) значения ( $\Delta P$ ), м <sup>2</sup>		$\Delta P = 3.5 * M_t * \sqrt{P} = 3.5 * 0,1 * \sqrt{1261} = 12$	
4.	Площадь земельного участка согласно сведениям Единого государственного реестра недвижимости (Ркад), м <sup>2</sup>		1259	
5.	Оценка расхождения Р и Ркад ( $P - P_{кад}$ ), м <sup>2</sup>		2	
6.	Предельные минимальный и максимальный размеры земельного участка ( $P_{мин}$ и $P_{макс}$ ), м <sup>2</sup>		- -	
7.	Кадастровый номер или иной государственный учетный номер (инвентарный) объекта недвижимости, расположенного на земельном участке		-	
8.	Вид (виды) разрешенного использования		Для ведения личного подсобного хозяйства	
8.1.	Дополнительные сведения об использовании земельного участка		-	
9.	Сведения о земельных участках (землях общего пользования, территории общего пользования), посредством которых обеспечивается доступ		Земли общего пользования	
10.	Иные сведения		-	
<b>4. Пояснения к сведениям об уточняемом земельном участке с кадастровым номером 16:16:050201:134 :</b>				
1.	-			

## Сведения об уточняемых земельных участках, необходимые для исправления реестровых ошибок в сведениях о местоположении их границ

**1. Сведения о характерных точках границ уточняемого земельного участка  
с кадастровым номером 16:16:050201:136 :**

**Система координат МСК-16, Зона 1**

**Зона № 1**

Обозначение характерных точек границ	Координаты, м				Метод определения координат	Формулы, примененные для расчета средней квадратической погрешности определения координат характерных точек границ (Mt), с подставленными в такие формулы значениями и итоговые (вычисленные) значения Mt, м	Описание закрепле ния точки
	содержатся в Едином государственном реестре недвижимости		определены в результате выполнения комплексных кадастровых работ				
	X	Y	X	Y			
1	2	3	4	5	6	7	8
						-	
987	497763.50	1321034.90	497763.50	1321034.90	-	0.3	-
988	497766.90	1321068.00	497766.90	1321068.00	-	0.3	-
989	497768.90	1321087.70	497768.90	1321087.70	-	0.3	-
990	497744.60	1321090.10	497744.60	1321090.10	-	0.3	-
991	497743.40	1321072.20	497743.40	1321072.20	-	0.3	-
992	497739.70	1321036.80	497739.70	1321036.80	-	0.3	-
987	497763.50	1321034.90	497763.50	1321034.90	-	0.3	-

**2. Сведения о частях границ уточняемого земельного участка  
с кадастровым номером 16:16:050201:136 :**

Обозначение части границ		Горизонтальное проложение (S), м	Описание прохождения части границ	Сведения о согласовании местоположения границ (согласовано/спорное)
от т.	до т.			
1	2	3	4	5
987	988	33.27	-	-
988	989	19.80	-	-
989	990	24.42	-	-
990	991	17.94	-	-
991	992	35.59	-	-
992	987	23.88	-	-

**3. Сведения о характеристиках уточняемого земельного участка  
с кадастровым номером 16:16:050201:136 :**

№ п/п	Наименование характеристики	Значение характеристики
1	2	3
1.	Адрес земельного участка	-
1.1.	Сведения о местоположении земельного участка (при отсутствии адреса) в структурированном в соответствии с федеральной информационной адресной системой виде	Российская Федерация, 422737, Республика Татарстан (Татарстан), район Высокогорский, сельское поселение Бирюлинское, село Бимери, улица Б.Красная, участок 26
1.2.	Дополнительные сведения о местоположении земельного участка	-
2.	Площадь земельного участка ± величина погрешности определения (вычисления) площади ( $P \pm \Delta P$ ), м <sup>2</sup>	1275 ± 12

3. Сведения о характеристиках уточняемого земельного участка с кадастровым номером 16:16:050201:136 :		
№ п/п	Наименование характеристики	Значение характеристики
1	2	3
3.	Формула, примененная для расчета предельной допустимой погрешности определения площади земельного участка, с подставленными значениями и итоговые (вычисленные) значения ( $\Delta P$ ), м2	$\Delta P = 3.5 * M_t * \sqrt{P} = 3.5 * 0,1 * \sqrt{1275} = 12$
4.	Площадь земельного участка согласно сведениям Единого государственного реестра недвижимости (Ркад), м2	1275
5.	Оценка расхождения Р и Ркад (Р - Ркад), м2	-
6.	Предельные минимальный и максимальный размеры земельного участка (Рмин и Рмакс), м2	- -
7.	Кадастровый номер или иной государственный учетный номер (инвентарный) объекта недвижимости, расположенного на земельном участке	-
8.	Вид (виды) разрешенного использования	Для ведения личного подсобного хозяйства
8.1.	Дополнительные сведения об использовании земельного участка	-
9.	Сведения о земельных участках (землях общего пользования, территории общего пользования), посредством которых обеспечивается доступ	Земли общего пользования
10.	Иные сведения	-
4. Пояснения к сведениям об уточняемом земельном участке с кадастровым номером 16:16:050201:136 :		
1.	-	

# Сведения об уточняемых земельных участках, необходимые для исправления реестровых ошибок в сведениях о местоположении их границ

**1. Сведения о характерных точках границ уточняемого земельного участка  
с кадастровым номером 16:16:050201:139 :**

**Система координат МСК-16, Зона 1**

**Зона № 1**

Обозначение характерных точек границ	Координаты, м				Метод определения координат	Формулы, примененные для расчета средней квадратической погрешности определения координат характерных точек границ (Mt), с подставленными в такие формулы значениями и итоговые (вычисленные) значения Mt, м	Описание закрепле ния точки
	содержатся в Едином государственном реестре недвижимости		определены в результате выполнения комплексных кадастровых работ				
	X	Y	X	Y			
1	2	3	4	5	6	7	8
						-	
993	497686.66	1321038.64	497686.66	1321038.64	-	0.1	-
994	497691.14	1321074.55	497691.14	1321074.55	-	0.1	-
995	497691.54	1321095.75	497691.54	1321095.75	-	0.1	-
996	497675.94	1321096.81	497675.94	1321096.81	-	0.1	-
997	497675.85	1321094.06	497675.85	1321094.06	-	0.1	-
998	497670.55	1321094.55	497670.55	1321094.55	-	0.1	-
999	497665.29	1321095.05	497665.29	1321095.05	-	0.1	-
1000	497665.15	1321091.98	497665.15	1321091.98	-	0.1	-
1001	497664.65	1321092.01	497664.65	1321092.01	-	0.1	-
1002	497663.32	1321080.91	497663.32	1321080.91	-	0.1	-
1003	497662.80	1321075.36	497662.80	1321075.36	-	0.1	-
1004	497662.15	1321065.81	497662.15	1321065.81	-	0.1	-
1005	497661.78	1321060.35	497661.78	1321060.35	-	0.1	-
1006	497662.02	1321057.53	497662.02	1321057.53	-	0.1	-
1007	497662.23	1321051.31	497662.23	1321051.31	-	0.1	-
1008	497662.30	1321048.72	497662.30	1321048.72	-	0.1	-
1009	497661.49	1321041.54	497661.49	1321041.54	-	0.1	-
1010	497661.32	1321039.51	497661.32	1321039.51	-	0.1	-
993	497686.66	1321038.64	497686.66	1321038.64	-	0.1	-

**2. Сведения о частях границ уточняемого земельного участка  
с кадастровым номером 16:16:050201:139 :**

Обозначение части границ		Горизонтальное проложение (S), м	Описание прохождения части границ	Сведения о согласовании местоположения границ (согласовано/спорное)
от т.	до т.			
1	2	3	4	5
993	994	36.19	-	-
994	995	21.20	-	-
995	996	15.64	-	-
996	997	2.75	-	-
997	998	5.32	-	-

2. Сведения о частях границ уточняемого земельного участка с кадастровым номером 16:16:050201:139 :				
Обозначение части границ		Горизонтальное проложение (S), м	Описание прохождения части границ	Сведения о согласовании местоположения границ (согласовано/спорное)
от т.	до т.			
1	2	3	4	5
998	999	5.28	-	-
999	1000	3.07	-	-
1000	1001	0.50	-	-
1001	1002	11.18	-	-
1002	1003	5.57	-	-
1003	1004	9.57	-	-
1004	1005	5.47	-	-
1005	1006	2.83	-	-
1006	1007	6.22	-	-
1007	1008	2.59	-	-
1008	1009	7.23	-	-
1009	1010	2.04	-	-
1010	993	25.35	-	-
3. Сведения о характеристиках уточняемого земельного участка с кадастровым номером 16:16:050201:139 :				
№ п/п	Наименование характеристики		Значение характеристики	
1	2		3	
1.	Адрес земельного участка		-	
1.1.	Сведения о местоположении земельного участка (при отсутствии адреса) в структурированном в соответствии с федеральной информационной адресной системой виде		Российская Федерация, Республика Татарстан (Татарстан), район Высокогорский, сельское поселение Бирюлинское, село Бимери, улица Большая Красная, участок 20	
1.2.	Дополнительные сведения о местоположении земельного участка		-	
2.	Площадь земельного участка ± величина погрешности определения (вычисления) площади (P ± ΔP), м2		1530 ± 14	
3.	Формула, примененная для расчета предельной допустимой погрешности определения площади земельного участка, с подставленными значениями и итоговые (вычисленные) значения (ΔP), м2		ΔP=3.5*Mt*√P=3.5*0,1*√1530=14	
4.	Площадь земельного участка согласно сведениям Единого государственного реестра недвижимости (Ркад), м2		1530	
5.	Оценка расхождения Р и Ркад (Р - Ркад), м2		-	
6.	Предельные минимальный и максимальный размеры земельного участка (Рмин и Рмакс), м2		- -	
7.	Кадастровый номер или иной государственный учетный номер (инвентарный) объекта недвижимости, расположенного на земельном участке		-	
8.	Вид (виды) разрешенного использования		Ведение личного подсобного хозяйства	
8.1.	Дополнительные сведения об использовании земельного участка		-	
9.	Сведения о земельных участках (землях общего пользования, территории общего пользования), посредством которых обеспечивается доступ		Земли общего пользования	

<b>3. Сведения о характеристиках уточняемого земельного участка с кадастровым номером 16:16:050201:139 :</b>		
<b>№ п/п</b>	<b>Наименование характеристики</b>	<b>Значение характеристики</b>
<b>1</b>	<b>2</b>	<b>3</b>
10.	Иные сведения	-
<b>4. Пояснения к сведениям об уточняемом земельном участке с кадастровым номером 16:16:050201:139 :</b>		
1.	-	

## Сведения об уточняемых земельных участках, необходимые для исправления реестровых ошибок в сведениях о местоположении их границ

**1. Сведения о характерных точках границ уточняемого земельного участка  
с кадастровым номером 16:16:050201:143 :**

**Система координат МСК-16, Зона 1**

**Зона № 1**

Обозначение характерных точек границ	Координаты, м				Метод определения координат	Формулы, примененные для расчета средней квадратической погрешности определения координат характерных точек границ (Mt), с подставленными в такие формулы значениями и итоговые (вычисленные) значения Mt, м	Описание закрепле ния точки
	содержатся в Едином государственном реестре недвижимости		определены в результате выполнения комплексных кадастровых работ				
	X	Y	X	Y			
1	2	3	4	5	6	7	8
						-	
1011	497560.40	1321100.10	497560.40	1321100.10	-	0.3	-
1012	497556.00	1321046.80	497556.00	1321046.80	-	0.3	-
1013	497578.10	1321044.90	497578.10	1321044.90	-	0.3	-
1014	497582.50	1321072.90	497582.50	1321072.90	-	0.3	-
1015	497585.40	1321097.60	497585.40	1321097.60	-	0.3	-
1016	497578.80	1321098.60	497578.80	1321098.60	-	0.3	-
1017	497579.10	1321101.80	497579.10	1321101.80	-	0.3	-
1018	497572.70	1321102.60	497572.70	1321102.60	-	0.3	-
1019	497572.50	1321099.40	497572.50	1321099.40	-	0.3	-
1011	497560.40	1321100.10	497560.40	1321100.10	-	0.3	-

**2. Сведения о частях границ уточняемого земельного участка  
с кадастровым номером 16:16:050201:143 :**

Обозначение части границ		Горизонтальное проложение (S), м	Описание прохождения части границ	Сведения о согласовании местоположения границ (согласовано/спорное)
от т.	до т.			
1	2	3	4	5
1011	1012	53.48	-	-
1012	1013	22.18	-	-
1013	1014	28.34	-	-
1014	1015	24.87	-	-
1015	1016	6.68	-	-
1016	1017	3.21	-	-
1017	1018	6.45	-	-
1018	1019	3.21	-	-
1019	1011	12.12	-	-

**3. Сведения о характеристиках уточняемого земельного участка  
с кадастровым номером 16:16:050201:143 :**

№ п/п	Наименование характеристики	Значение характеристики
1	2	3
1.	Адрес земельного участка	-

<b>3. Сведения о характеристиках уточняемого земельного участка с кадастровым номером 16:16:050201:143 :</b>		
<b>№ п/п</b>	<b>Наименование характеристики</b>	<b>Значение характеристики</b>
<b>1</b>	<b>2</b>	<b>3</b>
1.1.	Сведения о местоположении земельного участка (при отсутствии адреса) в структурированном в соответствии с федеральной информационной адресной системой виде	Российская Федерация, Республика Татарстан (Татарстан), район Высокогорский, сельское поселение Бирюлинское, село Бимери, улица Большая Красная, дом 12
1.2.	Дополнительные сведения о местоположении земельного участка	-
2.	Площадь земельного участка $\pm$ величина погрешности определения (вычисления) площади ( $P \pm \Delta P$ ), м2	$1302 \pm 13$
3.	Формула, примененная для расчета предельной допустимой погрешности определения площади земельного участка, с подставленными значениями и итоговые (вычисленные) значения ( $\Delta P$ ), м2	$\Delta P = 3.5 * M_t * \sqrt{P} = 3.5 * 0,1 * \sqrt{1302} = 13$
4.	Площадь земельного участка согласно сведениям Единого государственного реестра недвижимости ( $P_{\text{кад}}$ ), м2	1299
5.	Оценка расхождения $P$ и $P_{\text{кад}}$ ( $P - P_{\text{кад}}$ ), м2	3
6.	Предельные минимальный и максимальный размеры земельного участка ( $P_{\text{мин}}$ и $P_{\text{макс}}$ ), м2	- -
7.	Кадастровый номер или иной государственный учетный номер (инвентарный) объекта недвижимости, расположенного на земельном участке	-
8.	Вид (виды) разрешенного использования	Для ведения личного подсобного хозяйства
8.1.	Дополнительные сведения об использовании земельного участка	-
9.	Сведения о земельных участках (землях общего пользования, территории общего пользования), посредством которых обеспечивается доступ	Земли общего пользования
10.	Иные сведения	-
<b>4. Пояснения к сведениям об уточняемом земельном участке с кадастровым номером 16:16:050201:143 :</b>		
1.	-	



# Сведения об уточняемых земельных участках, необходимые для исправления реестровых ошибок в сведениях о местоположении их границ

## 1. Сведения о характерных точках границ уточняемого земельного участка с кадастровым номером 16:16:050201:145 :

Система координат МСК-16, Зона 1

Зона № 1

Обозначение характерных точек границ	Координаты, м				Метод определения координат	Формулы, примененные для расчета средней квадратической погрешности определения координат характерных точек границ (Mt), с подставленными в такие формулы значениями и итоговые (вычисленные) значения Mt, м	Описание закрепле ния точки
	содержатся в Едином государственном реестре недвижимости		определены в результате выполнения комплексных кадастровых работ				
	X	Y	X	Y			
1	2	3	4	5	6	7	8
						-	
1020	497535.90	1321104.40	497535.90	1321104.40	-	0.3	-
1021	497527.80	1321104.90	497527.80	1321104.90	-	0.3	-
1022	497521.40	1321106.10	497521.40	1321106.10	-	0.3	-
1023	497520.50	1321102.00	497520.50	1321102.00	-	0.3	-
1024	497512.60	1321102.60	497512.60	1321102.60	-	0.3	-
1025	497508.20	1321103.10	497508.20	1321103.10	-	0.3	-
1026	497506.00	1321075.60	497506.00	1321075.60	-	0.3	-
1027	497504.00	1321036.50	497504.00	1321036.50	-	0.3	-
1028	497535.40	1321034.80	497535.40	1321034.80	-	0.3	-
1029	497534.20	1321073.70	497534.20	1321073.70	-	0.3	-
1020	497535.90	1321104.40	497535.90	1321104.40	-	0.3	-

## 2. Сведения о частях границ уточняемого земельного участка с кадастровым номером 16:16:050201:145 :

Обозначение части границ		Горизонтальное проложение (S), м	Описание прохождения части границ	Сведения о согласовании местоположения границ (согласовано/спорное)
от т.	до т.			
1	2	3	4	5
1020	1021	8.12	-	-
1021	1022	6.51	-	-
1022	1023	4.20	-	-
1023	1024	7.92	-	-
1024	1025	4.43	-	-
1025	1026	27.59	-	-
1026	1027	39.15	-	-
1027	1028	31.45	-	-
1028	1029	38.92	-	-
1029	1020	30.75	-	-

3. Сведения о характеристиках уточняемого земельного участка с кадастровым номером 16:16:050201:145 :		
№ п/п	Наименование характеристики	Значение характеристики
1	2	3
1.	Адрес земельного участка	-
1.1.	Сведения о местоположении земельного участка (при отсутствии адреса) в структурированном в соответствии с федеральной информационной адресной системой виде	Российская Федерация, Республика Татарстан (Татарстан), район Высокогорский, сельское поселение Бирюлинское, село Бимери, улица Большая Красная, участок 8
1.2.	Дополнительные сведения о местоположении земельного участка	-
2.	Площадь земельного участка $\pm$ величина погрешности определения (вычисления) площади ( $P \pm \Delta P$ ), м2	$1980 \pm 16$
3.	Формула, примененная для расчета предельной допустимой погрешности определения площади земельного участка, с подставленными значениями и итоговые (вычисленные) значения ( $\Delta P$ ), м2	$\Delta P = 3.5 * M_t * \sqrt{P} = 3.5 * 0,1 * \sqrt{1980} = 16$
4.	Площадь земельного участка согласно сведениям Единого государственного реестра недвижимости ( $P_{\text{кад}}$ ), м2	1985
5.	Оценка расхождения $P$ и $P_{\text{кад}}$ ( $P - P_{\text{кад}}$ ), м2	5
6.	Предельные минимальный и максимальный размеры земельного участка ( $P_{\text{мин}}$ и $P_{\text{макс}}$ ), м2	- -
7.	Кадастровый номер или иной государственный учетный номер (инвентарный) объекта недвижимости, расположенного на земельном участке	-
8.	Вид (виды) разрешенного использования	Для ведения личного подсобного хозяйства
8.1.	Дополнительные сведения об использовании земельного участка	-
9.	Сведения о земельных участках (землях общего пользования, территории общего пользования), посредством которых обеспечивается доступ	Земли общего пользования
10.	Иные сведения	-
4. Пояснения к сведениям об уточняемом земельном участке с кадастровым номером 16:16:050201:145 :		
1.	-	

# Сведения об уточняемых земельных участках, необходимые для исправления реестровых ошибок в сведениях о местоположении их границ

**1. Сведения о характерных точках границ уточняемого земельного участка  
с кадастровым номером 16:16:050201:147 :**

**Система координат МСК-16, Зона 1**

**Зона № 1**

Обозначение характерных точек границ	Координаты, м				Метод определения координат	Формулы, примененные для расчета средней квадратической погрешности определения координат характерных точек границ (Mt), с подставленными в такие формулы значениями и итоговые (вычисленные) значения Mt, м	Описание закрепле ния точки
	содержатся в Едином государственном реестре недвижимости		определены в результате выполнения комплексных кадастровых работ				
	X	Y	X	Y			
1	2	3	4	5	6	7	8
						-	
1030	497479.00	1321042.20	497479.00	1321042.20	-	0.3	-
1031	497503.10	1321036.70	497503.10	1321036.70	-	0.3	-
1032	497503.80	1321075.20	497503.80	1321075.20	-	0.3	-
1033	497504.00	1321080.90	497504.00	1321080.90	-	0.3	-
1034	497494.70	1321081.90	497494.70	1321081.90	-	0.3	-
1035	497495.70	1321104.70	497495.70	1321104.70	-	0.3	-
1036	497495.90	1321108.90	497495.90	1321108.90	-	0.3	-
1037	497490.50	1321109.30	497490.50	1321109.30	-	0.3	-
1038	497490.30	1321106.60	497490.30	1321106.60	-	0.3	-
1039	497477.10	1321107.20	497477.10	1321107.20	-	0.3	-
1040	497472.90	1321077.30	497472.90	1321077.30	-	0.3	-
1041	497479.50	1321076.60	497479.50	1321076.60	-	0.3	-
1030	497479.00	1321042.20	497479.00	1321042.20	-	0.3	-

**2. Сведения о частях границ уточняемого земельного участка  
с кадастровым номером 16:16:050201:147 :**

Обозначение части границ		Горизонтальное проложение (S), м	Описание прохождения части границ	Сведения о согласовании местоположения границ (согласовано/спорное)
от т.	до т.			
1	2	3	4	5
1030	1031	24.72	-	-
1031	1032	38.51	-	-
1032	1033	5.70	-	-
1033	1034	9.35	-	-
1034	1035	22.82	-	-
1035	1036	4.20	-	-
1036	1037	5.41	-	-
1037	1038	2.71	-	-
1038	1039	13.21	-	-
1039	1040	30.19	-	-
1040	1041	6.64	-	-

<b>2. Сведения о частях границ уточняемого земельного участка с кадастровым номером 16:16:050201:147 :</b>				
<b>Обозначение части границ</b>		<b>Горизонтальное проложение (S), м</b>	<b>Описание прохождения части границ</b>	<b>Сведения о согласовании местоположения границ (согласовано/спорное)</b>
<b>от т.</b>	<b>до т.</b>			
<b>1</b>	<b>2</b>	<b>3</b>	<b>4</b>	<b>5</b>
1041	1030	34.40	-	-
<b>3. Сведения о характеристиках уточняемого земельного участка с кадастровым номером 16:16:050201:147 :</b>				
<b>№ п/п</b>	<b>Наименование характеристики</b>		<b>Значение характеристики</b>	
<b>1</b>	<b>2</b>		<b>3</b>	
1.	Адрес земельного участка		-	
1.1.	Сведения о местоположении земельного участка (при отсутствии адреса) в структурированном в соответствии с федеральной информационной адресной системой виде		Российская Федерация, 422737, Республика Татарстан (Татарстан), район Высокогорский, сельское поселение Бирюлинское, село Бимери, улица Б.Красная, участок 6/1	
1.2.	Дополнительные сведения о местоположении земельного участка		-	
2.	Площадь земельного участка ± величина погрешности определения (вычисления) площади ( $P \pm \Delta P$ ), м2		1568 ± 14	
3.	Формула, примененная для расчета предельной допустимой погрешности определения площади земельного участка, с подставленными значениями и итоговые (вычисленные) значения ( $\Delta P$ ), м2		$\Delta P = 3.5 * M_t * \sqrt{P} = 3.5 * 0,1 * \sqrt{1568} = 14$	
4.	Площадь земельного участка согласно сведениям Единого государственного реестра недвижимости ( $P_{\text{кад}}$ ), м2		1570	
5.	Оценка расхождения $P$ и $P_{\text{кад}}$ ( $P - P_{\text{кад}}$ ), м2		2	
6.	Предельные минимальный и максимальный размеры земельного участка ( $P_{\text{мин}}$ и $P_{\text{макс}}$ ), м2		- -	
7.	Кадастровый номер или иной государственный учетный номер (инвентарный) объекта недвижимости, расположенного на земельном участке		-	
8.	Вид (виды) разрешенного использования		Ведение личного подсобного хозяйства	
8.1.	Дополнительные сведения об использовании земельного участка		-	
9.	Сведения о земельных участках (землях общего пользования, территории общего пользования), посредством которых обеспечивается доступ		Земли общего пользования	
10.	Иные сведения		-	
<b>4. Пояснения к сведениям об уточняемом земельном участке с кадастровым номером 16:16:050201:147 :</b>				
1.	-			

## Сведения об уточняемых земельных участках, необходимые для исправления реестровых ошибок в сведениях о местоположении их границ

**1. Сведения о характерных точках границ уточняемого земельного участка  
с кадастровым номером 16:16:050201:148 :**

**Система координат МСК-16, Зона 1**

**Зона № 1**

Обозначение характерных точек границ	Координаты, м				Метод определения координат	Формулы, примененные для расчета средней квадратической погрешности определения координат характерных точек границ (Mt), с подставленными в такие формулы значениями и итоговые (вычисленные) значения Mt, м	Описание закрепле ния точки
	содержатся в Едином государственном реестре недвижимости		определены в результате выполнения комплексных кадастровых работ				
	X	Y	X	Y			
1	2	3	4	5	6	7	8
						-	
1042	497478.22	1321040.58	497478.22	1321040.58	-	0.2	Закрепление отсутствует
1041	497479.50	1321076.60	497479.50	1321076.60	-	0.2	Закрепление отсутствует
1040	497472.90	1321077.30	497472.90	1321077.30	-	0.2	Закрепление отсутствует
1043	497477.45	1321109.76	497477.45	1321109.76	-	0.2	Закрепление отсутствует
1044	497468.74	1321110.15	497468.74	1321110.15	-	0.2	Закрепление отсутствует
1045	497468.61	1321109.59	497468.61	1321109.59	-	0.2	Закрепление отсутствует
1046	497459.75	1321110.34	497459.75	1321110.34	-	0.2	Закрепление отсутствует
1047	497459.49	1321107.56	497459.49	1321107.56	-	0.2	Закрепление отсутствует
1048	497455.56	1321078.77	497455.56	1321078.77	-	0.2	Закрепление отсутствует
1049	497455.71	1321064.33	497455.71	1321064.33	-	0.2	Закрепление отсутствует
1042	497478.22	1321040.58	497478.22	1321040.58	-	0.2	Закрепление отсутствует

**2. Сведения о частях границ уточняемого земельного участка  
с кадастровым номером 16:16:050201:148 :**

Обозначение части границ		Горизонтальное проложение (S), м	Описание прохождения части границ	Сведения о согласовании местоположения границ (согласовано/спорное)
от т.	до т.			
1	2	3	4	5
1042	1041	36.04	-	-
1041	1040	6.64	-	-
1040	1043	32.78	-	-
1043	1044	8.72	-	-
1044	1045	0.57	-	-
1045	1046	8.89	-	-
1046	1047	2.79	-	-
1047	1048	29.06	-	-
1048	1049	14.44	-	-

<b>2. Сведения о частях границ уточняемого земельного участка с кадастровым номером 16:16:050201:148 :</b>				
<b>Обозначение части границ</b>		<b>Горизонтальное проложение (S), м</b>	<b>Описание прохождения части границ</b>	<b>Сведения о согласовании местоположения границ (согласовано/спорное)</b>
<b>от т.</b>	<b>до т.</b>			
<b>1</b>	<b>2</b>	<b>3</b>	<b>4</b>	<b>5</b>
1049	1042	32.72	-	-
<b>3. Сведения о характеристиках уточняемого земельного участка с кадастровым номером 16:16:050201:148 :</b>				
<b>№ п/п</b>	<b>Наименование характеристики</b>		<b>Значение характеристики</b>	
<b>1</b>	<b>2</b>		<b>3</b>	
1.	Адрес земельного участка		-	
1.1.	Сведения о местоположении земельного участка (при отсутствии адреса) в структурированном в соответствии с федеральной информационной адресной системой виде		Российская Федерация, Республика Татарстан (Татарстан), район Высокогорский, сельское поселение Бирюлинское, участок 4	
1.2.	Дополнительные сведения о местоположении земельного участка		-	
2.	Площадь земельного участка ± величина погрешности определения (вычисления) площади ( $P \pm \Delta P$ ), м2		1157 ± 12	
3.	Формула, примененная для расчета предельной допустимой погрешности определения площади земельного участка, с подставленными значениями и итоговые (вычисленные) значения ( $\Delta P$ ), м2		$\Delta P = 3.5 * M_t * \sqrt{P} = 3.5 * 0,1 * \sqrt{1157} = 12$	
4.	Площадь земельного участка согласно сведениям Единого государственного реестра недвижимости ( $P_{\text{кад}}$ ), м2		1157	
5.	Оценка расхождения $P$ и $P_{\text{кад}}$ ( $P - P_{\text{кад}}$ ), м2		-	
6.	Предельные минимальный и максимальный размеры земельного участка ( $P_{\text{мин}}$ и $P_{\text{макс}}$ ), м2		- -	
7.	Кадастровый номер или иной государственный учетный номер (инвентарный) объекта недвижимости, расположенного на земельном участке		-	
8.	Вид (виды) разрешенного использования		Для ведения личного подсобного хозяйства	
8.1.	Дополнительные сведения об использовании земельного участка		-	
9.	Сведения о земельных участках (землях общего пользования, территории общего пользования), посредством которых обеспечивается доступ		Земли общего пользования	
10.	Иные сведения		-	
<b>4. Пояснения к сведениям об уточняемом земельном участке с кадастровым номером 16:16:050201:148 :</b>				
1.	-			

# Сведения об уточняемых земельных участках, необходимые для исправления реестровых ошибок в сведениях о местоположении их границ

1. Сведения о характерных точках границ уточняемого земельного участка с кадастровым номером 16:16:050201:135 :

Система координат МСК-16, Зона 1

Зона № 1

Обозначение характерных точек границ	Координаты, м				Метод определения координат	Формулы, примененные для расчета средней квадратической погрешности определения координат характерных точек границ (Mt), с подставленными в такие формулы значениями и итоговые (вычисленные) значения Mt, м	Описание закрепле ния точки
	содержатся в Едином государственном реестре недвижимости		определены в результате выполнения комплексных кадастровых работ				
	X	Y	X	Y			
1	2	3	4	5	6	7	8
						-	
1050	497764.34	1321033.10	497764.34	1321033.10	-	0.1	Долговремен ный межевой знак
1051	497787.50	1321032.30	497787.50	1321032.30	-	0.1	Долговремен ный межевой знак
1052	497788.48	1321032.27	497788.48	1321032.27	-	0.1	Долговремен ный межевой знак
1053	497790.41	1321064.17	497790.41	1321064.17	-	0.1	Долговремен ный межевой знак
1054	497792.26	1321089.92	497792.26	1321089.92	-	0.1	Долговремен ный межевой знак
1055	497769.17	1321091.12	497769.17	1321091.12	-	0.1	Долговремен ный межевой знак
989	497768.90	1321087.70	497768.90	1321087.70	-	0.1	Долговремен ный межевой знак
1056	497767.94	1321078.28	497767.94	1321078.28	-	0.1	Долговремен ный межевой знак
1057	497766.98	1321067.66	497766.98	1321067.66	-	0.1	Долговремен ный межевой знак
1050	497764.34	1321033.10	497764.34	1321033.10	-	0.1	Долговремен ный межевой знак

2. Сведения о частях границ уточняемого земельного участка с кадастровым номером 16:16:050201:135 :				
Обозначение части границ		Горизонтальное проложение (S), м	Описание прохождения части границ	Сведения о согласовании местоположения границ (согласовано/спорное)
от т.	до т.			
1	2	3	4	5
1050	1051	23.17	-	-
1051	1052	0.98	-	-
1052	1053	31.96	-	-
1053	1054	25.82	-	-
1054	1055	23.12	-	-
1055	989	3.43	-	-
989	1056	9.47	-	-
1056	1057	10.66	-	-
1057	1050	34.66	-	-
3. Сведения о характеристиках уточняемого земельного участка с кадастровым номером 16:16:050201:135 :				
№ п/п	Наименование характеристики		Значение характеристики	
1	2		3	
1.	Адрес земельного участка		-	
1.1.	Сведения о местоположении земельного участка (при отсутствии адреса) в структурированном в соответствии с федеральной информационной адресной системой виде		Российская Федерация, Республика Татарстан (Татарстан), район Высокогорский, сельское поселение Бирюлинское, село Бимери, улица Большая Красная, дом 28	
1.2.	Дополнительные сведения о местоположении земельного участка		-	
2.	Площадь земельного участка ± величина погрешности определения (вычисления) площади (P ± ΔP), м2		1372 ± 13	
3.	Формула, примененная для расчета предельной допустимой погрешности определения площади земельного участка, с подставленными значениями и итоговые (вычисленные) значения (ΔP), м2		ΔP=3.5*Мi*√P=3.5*0,1*√1372=13	
4.	Площадь земельного участка согласно сведениям Единого государственного реестра недвижимости (Ркад), м2		1372	
5.	Оценка расхождения P и Ркад (P - Ркад), м2		-	
6.	Предельные минимальный и максимальный размеры земельного участка (Рмин и Рмакс), м2		- -	
7.	Кадастровый номер или иной государственный учетный номер (инвентарный) объекта недвижимости, расположенного на земельном участке		-	
8.	Вид (виды) разрешенного использования		Для ведения личного подсобного хозяйства	
8.1.	Дополнительные сведения об использовании земельного участка		-	
9.	Сведения о земельных участках (землях общего пользования, территории общего пользования), посредством которых обеспечивается доступ		Земли общего пользования	
10.	Иные сведения		-	
4. Пояснения к сведениям об уточняемом земельном участке с кадастровым номером 16:16:050201:135 :				
1.	-			



# Сведения об уточняемых земельных участках, необходимые для исправления реестровых ошибок в сведениях о местоположении их границ

**1. Сведения о характерных точках границ уточняемого земельного участка  
с кадастровым номером 16:16:050201:115 :**

**Система координат МСК-16, Зона 1**

**Зона № 1**

Обозначение характерных точек границ	Координаты, м				Метод определения координат	Формулы, примененные для расчета средней квадратической погрешности определения координат характерных точек границ (Mt), с подставленными в такие формулы значениями и итоговые (вычисленные) значения Mt, м	Описание закрепле ния точки
	содержатся в Едином государственном реестре недвижимости		определены в результате выполнения комплексных кадастровых работ				
	X	Y	X	Y			
1	2	3	4	5	6	7	8
						-	
1058	498238.00	1321045.20	498238.00	1321045.20	-	0.3	-
1059	498239.00	1321051.50	498239.00	1321051.50	-	0.3	-
1060	498240.20	1321065.70	498240.20	1321065.70	-	0.3	-
1061	498233.60	1321066.40	498233.60	1321066.40	-	0.3	-
1062	498234.10	1321070.20	498234.10	1321070.20	-	0.3	-
1063	498227.40	1321071.00	498227.40	1321071.00	-	0.3	-
1064	498226.50	1321065.60	498226.50	1321065.60	-	0.3	-
1065	498216.60	1321067.30	498216.60	1321067.30	-	0.3	-
1066	498215.20	1321052.50	498215.20	1321052.50	-	0.3	-
1067	498211.30	1321029.70	498211.30	1321029.70	-	0.3	-
1068	498208.80	1321016.40	498208.80	1321016.40	-	0.3	-
1069	498232.10	1321014.40	498232.10	1321014.40	-	0.3	-
1070	498235.30	1321036.10	498235.30	1321036.10	-	0.3	-
1071	498237.00	1321039.40	498237.00	1321039.40	-	0.3	-
1072	498237.20	1321042.90	498237.20	1321042.90	-	0.3	-
1058	498238.00	1321045.20	498238.00	1321045.20	-	0.3	-

**2. Сведения о частях границ уточняемого земельного участка  
с кадастровым номером 16:16:050201:115 :**

Обозначение части границ		Горизонтальное проложение (S), м	Описание прохождения части границ	Сведения о согласовании местоположения границ (согласовано/спорное)
от т.	до т.			
1	2	3	4	5
1058	1059	6.38	-	-
1059	1060	14.25	-	-
1060	1061	6.64	-	-
1061	1062	3.83	-	-
1062	1063	6.75	-	-
1063	1064	5.47	-	-
1064	1065	10.04	-	-
1065	1066	14.87	-	-

<b>2. Сведения о частях границ уточняемого земельного участка с кадастровым номером 16:16:050201:115 :</b>				
Обозначение части границ		Горизонтальное проложение (S), м	Описание прохождения части границ	Сведения о согласовании местоположения границ (согласовано/спорное)
от т.	до т.			
1	2	3	4	5
1066	1067	23.13	-	-
1067	1068	13.53	-	-
1068	1069	23.39	-	-
1069	1070	21.93	-	-
1070	1071	3.71	-	-
1071	1072	3.51	-	-
1072	1058	2.44	-	-
<b>3. Сведения о характеристиках уточняемого земельного участка с кадастровым номером 16:16:050201:115 :</b>				
№ п/п	Наименование характеристики		Значение характеристики	
1	2		3	
1.	Адрес земельного участка		-	
1.1.	Сведения о местоположении земельного участка (при отсутствии адреса) в структурированном в соответствии с федеральной информационной адресной системой виде		Российская Федерация, 422737, Республика Татарстан (Татарстан), район Высокогорский, сельское поселение Бирюлинское, село Бимери, улица Большая Красная, участок 60	
1.2.	Дополнительные сведения о местоположении земельного участка		-	
2.	Площадь земельного участка ± величина погрешности определения (вычисления) площади ( $P \pm \Delta P$ ), м <sup>2</sup>		1230 ± 12	
3.	Формула, примененная для расчета предельной допустимой погрешности определения площади земельного участка, с подставленными значениями и итоговые (вычисленные) значения ( $\Delta P$ ), м <sup>2</sup>		$\Delta P = 3.5 * M_t * \sqrt{P} = 3.5 * 0,1 * \sqrt{1230} = 12$	
4.	Площадь земельного участка согласно сведениям Единого государственного реестра недвижимости (Р <sub>кад</sub> ), м <sup>2</sup>		1231	
5.	Оценка расхождения Р и Р <sub>кад</sub> (Р - Р <sub>кад</sub> ), м <sup>2</sup>		1	
6.	Предельные минимальный и максимальный размеры земельного участка (Р <sub>мин</sub> и Р <sub>макс</sub> ), м <sup>2</sup>		- -	
7.	Кадастровый номер или иной государственный учетный номер (инвентарный) объекта недвижимости, расположенного на земельном участке		-	
8.	Вид (виды) разрешенного использования		Для ведения личного подсобного хозяйства	
8.1.	Дополнительные сведения об использовании земельного участка		-	
9.	Сведения о земельных участках (землях общего пользования, территории общего пользования), посредством которых обеспечивается доступ		Земли общего пользования	
10.	Иные сведения		-	
<b>4. Пояснения к сведениям об уточняемом земельном участке с кадастровым номером 16:16:050201:115 :</b>				
1.	-			

## Сведения об уточняемых земельных участках, необходимые для исправления реестровых ошибок в сведениях о местоположении их границ

**1. Сведения о характерных точках границ уточняемого земельного участка  
с кадастровым номером 16:16:050201:1 :**

**Система координат МСК-16, Зона 1**

**Зона № 1**

Обозначение характерных точек границ	Координаты, м				Метод определения координат	Формулы, примененные для расчета средней квадратической погрешности определения координат характерных точек границ (Mt), с подставленными в такие формулы значениями и итоговые (вычисленные) значения Mt, м	Описание закрепле ния точки
	содержатся в Едином государственном реестре недвижимости		определены в результате выполнения комплексных кадастровых работ				
	X	Y	X	Y			
1	2	3	4	5	6	7	8
						-	
1073	498675.26	1320776.97	498675.26	1320776.97	-	0.1	-
1074	498658.31	1320785.52	498658.31	1320785.52	-	0.1	-
1075	498646.19	1320761.24	498646.19	1320761.24	-	0.1	-
1076	498636.82	1320741.41	498636.82	1320741.41	-	0.1	-
1077	498654.92	1320732.58	498654.92	1320732.58	-	0.1	-
1078	498660.38	1320744.37	498660.38	1320744.37	-	0.1	-
1079	498667.71	1320760.23	498667.71	1320760.23	-	0.1	-
1073	498675.26	1320776.97	498675.26	1320776.97	-	0.1	-

**2. Сведения о частях границ уточняемого земельного участка  
с кадастровым номером 16:16:050201:1 :**

Обозначение части границ		Горизонтальное проложение (S), м	Описание прохождения части границ	Сведения о согласовании местоположения границ (согласовано/спорное)
от т.	до т.			
1	2	3	4	5
1073	1074	18.98	-	-
1074	1075	27.14	-	-
1075	1076	21.93	-	-
1076	1077	20.14	-	-
1077	1078	12.99	-	-
1078	1079	17.47	-	-
1079	1073	18.36	-	-

**3. Сведения о характеристиках уточняемого земельного участка  
с кадастровым номером 16:16:050201:1 :**

№ п/п	Наименование характеристики	Значение характеристики
1	2	3
1.	Адрес земельного участка	-
1.1.	Сведения о местоположении земельного участка (при отсутствии адреса) в структурированном в соответствии с федеральной информационной адресной системой виде	Российская Федерация, Республика Татарстан (Татарстан), район Высокогорский, село Бимери, улица Кирова, дом 80А
1.2.	Дополнительные сведения о местоположении земельного участка	-

<b>3. Сведения о характеристиках уточняемого земельного участка с кадастровым номером 16:16:050201:1 :</b>		
<b>№ п/п</b>	<b>Наименование характеристики</b>	<b>Значение характеристики</b>
<b>1</b>	<b>2</b>	<b>3</b>
2.	Площадь земельного участка ± величина погрешности определения (вычисления) площади ( $P \pm \Delta P$ ), м2	$966 \pm 11$
3.	Формула, примененная для расчета предельной допустимой погрешности определения площади земельного участка, с подставленными значениями и итоговые (вычисленные) значения ( $\Delta P$ ), м2	$\Delta P = 3.5 * M_t * \sqrt{P} = 3.5 * 0,1 * \sqrt{966} = 11$
4.	Площадь земельного участка согласно сведениям Единого государственного реестра недвижимости ( $P_{\text{кад}}$ ), м2	966
5.	Оценка расхождения $P$ и $P_{\text{кад}}$ ( $P - P_{\text{кад}}$ ), м2	-
6.	Предельные минимальный и максимальный размеры земельного участка ( $P_{\text{мин}}$ и $P_{\text{макс}}$ ), м2	- -
7.	Кадастровый номер или иной государственный учетный номер (инвентарный) объекта недвижимости, расположенного на земельном участке	-
8.	Вид (виды) разрешенного использования	ведение личного подсобного хозяйства
8.1.	Дополнительные сведения об использовании земельного участка	-
9.	Сведения о земельных участках (землях общего пользования, территории общего пользования), посредством которых обеспечивается доступ	Земли общего пользования
10.	Иные сведения	-
<b>4. Пояснения к сведениям об уточняемом земельном участке с кадастровым номером 16:16:050201:1 :</b>		
1.	-	

# Сведения об уточняемых земельных участках, необходимые для исправления реестровых ошибок в сведениях о местоположении их границ

1. Сведения о характерных точках границ уточняемого земельного участка с кадастровым номером 16:16:050201:10 :

Система координат МСК-16, Зона 1

Зона № 1

Обозначение характерных точек границ	Координаты, м				Метод определения координат	Формулы, примененные для расчета средней квадратической погрешности определения координат характерных точек границ (Mt), с подставленными в такие формулы значениями и итоговые (вычисленные) значения Mt, м	Описание закрепле ния точки
	содержатся в Едином государственном реестре недвижимости		определены в результате выполнения комплексных кадастровых работ				
	X	Y	X	Y			
1	2	3	4	5	6	7	8
						-	
1080	498421.40	1320865.80	498421.40	1320865.80	-	0.1	Закрепление отсутствует
1081	498425.60	1320876.20	498425.60	1320876.20	-	0.1	Закрепление отсутствует
616	498431.19	1320888.20	498431.19	1320888.20	-	0.1	Закрепление отсутствует
615	498426.75	1320890.62	498426.75	1320890.62	-	0.1	Закрепление отсутствует
614	498432.78	1320902.33	498432.78	1320902.33	-	0.1	Закрепление отсутствует
613	498435.13	1320903.33	498435.13	1320903.33	-	0.1	Закрепление отсутствует
1082	498438.24	1320901.81	498438.24	1320901.81	-	0.1	Закрепление отсутствует
1083	498441.00	1320907.40	498441.00	1320907.40	-	0.1	Закрепление отсутствует
1084	498438.60	1320909.10	498438.60	1320909.10	-	0.1	Закрепление отсутствует
1085	498437.60	1320909.50	498437.60	1320909.50	-	0.1	Закрепление отсутствует
1086	498434.20	1320911.20	498434.20	1320911.20	-	0.1	Закрепление отсутствует
1087	498434.60	1320912.10	498434.60	1320912.10	-	0.1	Закрепление отсутствует
1088	498434.40	1320912.30	498434.40	1320912.30	-	0.1	Закрепление отсутствует
1089	498435.40	1320914.50	498435.40	1320914.50	-	0.1	Закрепление отсутствует
1090	498429.30	1320917.40	498429.30	1320917.40	-	0.1	Закрепление отсутствует
1091	498428.30	1320915.30	498428.30	1320915.30	-	0.1	Закрепление отсутствует
1092	498419.20	1320919.80	498419.20	1320919.80	-	0.1	Закрепление отсутствует
1093	498404.70	1320883.20	498404.70	1320883.20	-	0.1	Закрепление отсутствует
1094	498381.25	1320827.53	498381.25	1320827.53	-	0.1	Закрепление отсутствует
1095	498401.33	1320819.60	498401.33	1320819.60	-	0.1	Закрепление отсутствует
1080	498421.40	1320865.80	498421.40	1320865.80	-	0.1	Закрепление отсутствует

2. Сведения о частях границ уточняемого земельного участка с кадастровым номером 16:16:050201:10 :				
Обозначение части границ		Горизонтальное проложение (S), м	Описание прохождения части границ	Сведения о согласовании местоположения границ (согласовано/спорное)
от т.	до т.			
1	2	3	4	5
1080	1081	11.22	-	-
1081	616	13.24	-	-
616	615	5.06	-	-
615	614	13.17	-	-
614	613	2.55	-	-
613	1082	3.46	-	-
1082	1083	6.23	-	-
1083	1084	2.94	-	-
1084	1085	1.08	-	-
1085	1086	3.80	-	-
1086	1087	0.98	-	-
1087	1088	0.28	-	-
1088	1089	2.42	-	-
1089	1090	6.75	-	-
1090	1091	2.33	-	-
1091	1092	10.15	-	-
1092	1093	39.37	-	-
1093	1094	60.41	-	-
1094	1095	21.59	-	-
1095	1080	50.37	-	-
3. Сведения о характеристиках уточняемого земельного участка с кадастровым номером 16:16:050201:10 :				
№ п/п	Наименование характеристики	Значение характеристики		
1	2	3		
1.	Адрес земельного участка	-		
1.1.	Сведения о местоположении земельного участка (при отсутствии адреса) в структурированном в соответствии с федеральной информационной адресной системой виде	Российская Федерация, Республика Татарстан (Татарстан), район Высокогорский, сельское поселение Бирюлинское, село Бимери, улица Кирова, дом 64		
1.2.	Дополнительные сведения о местоположении земельного участка	-		
2.	Площадь земельного участка ± величина погрешности определения (вычисления) площади ( $P \pm \Delta P$ ), м2	2150 ± 16		
3.	Формула, примененная для расчета предельной допустимой погрешности определения площади земельного участка, с подставленными значениями и итоговые (вычисленные) значения ( $\Delta P$ ), м2	$\Delta P = 3.5 * M_t * \sqrt{P} = 3.5 * 0,1 * \sqrt{2150} = 16$		
4.	Площадь земельного участка согласно сведениям Единого государственного реестра недвижимости (Ркад), м2	2150		
5.	Оценка расхождения Р и Ркад ( $P - P_{кад}$ ), м2	-		
6.	Предельные минимальный и максимальный размеры земельного участка ( $R_{мин}$ и $R_{макс}$ ), м2	-		

<b>3. Сведения о характеристиках уточняемого земельного участка с кадастровым номером 16:16:050201:10 :</b>		
<b>№ п/п</b>	<b>Наименование характеристики</b>	<b>Значение характеристики</b>
<b>1</b>	<b>2</b>	<b>3</b>
7.	Кадастровый номер или иной государственный учетный номер (инвентарный) объекта недвижимости, расположенного на земельном участке	-
8.	Вид (виды) разрешенного использования	Для ведения личного подсобного хозяйства
8.1.	Дополнительные сведения об использовании земельного участка	-
9.	Сведения о земельных участках (землях общего пользования, территории общего пользования), посредством которых обеспечивается доступ	Земли общего пользования
10.	Иные сведения	-
<b>4. Пояснения к сведениям об уточняемом земельном участке с кадастровым номером 16:16:050201:10 :</b>		
1.	-	

# Сведения об уточняемых земельных участках, необходимые для исправления реестровых ошибок в сведениях о местоположении их границ

**1. Сведения о характерных точках границ уточняемого земельного участка  
с кадастровым номером 16:16:050201:100 :**

**Система координат МСК-16, Зона 1**

**Зона № 1**

Обозначение характерных точек границ	Координаты, м				Метод определения координат	Формулы, примененные для расчета средней квадратической погрешности определения координат характерных точек границ (Mt), с подставленными в такие формулы значениями и итоговые (вычисленные) значения Mt, м	Описание закрепле ния точки
	содержатся в Едином государственном реестре недвижимости		определены в результате выполнения комплексных кадастровых работ				
	X	Y	X	Y			
1	2	3	4	5	6	7	8
						-	
557	498530.82	1320933.32	498530.82	1320933.32	-	0.1	-
1096	498532.31	1320936.65	498532.31	1320936.65	-	0.1	-
1097	498534.08	1320941.47	498534.08	1320941.47	-	0.1	-
1098	498537.80	1320951.87	498537.80	1320951.87	-	0.1	-
1099	498550.30	1320986.89	498550.30	1320986.89	-	0.1	-
1100	498551.39	1320992.18	498551.39	1320992.18	-	0.1	-
1101	498533.25	1321001.77	498533.25	1321001.77	-	0.1	-
1102	498528.15	1320992.38	498528.15	1320992.38	-	0.1	-
1103	498522.04	1320976.86	498522.04	1320976.86	-	0.1	-
1104	498518.76	1320968.56	498518.76	1320968.56	-	0.1	-
1105	498515.62	1320959.14	498515.62	1320959.14	-	0.1	-
559	498511.38	1320947.46	498511.38	1320947.46	-	0.1	-
558	498530.58	1320933.49	498530.58	1320933.49	-	0.1	-
557	498530.82	1320933.32	498530.82	1320933.32	-	0.1	-

**2. Сведения о частях границ уточняемого земельного участка  
с кадастровым номером 16:16:050201:100 :**

Обозначение части границ		Горизонтальное проложение (S), м	Описание прохождения части границ	Сведения о согласовании местоположения границ (согласовано/спорное)
от т.	до т.			
1	2	3	4	5
557	1096	3.65	-	-
1096	1097	5.13	-	-
1097	1098	11.05	-	-
1098	1099	37.18	-	-
1099	1100	5.40	-	-
1100	1101	20.52	-	-
1101	1102	10.69	-	-
1102	1103	16.68	-	-
1103	1104	8.92	-	-
1104	1105	9.93	-	-



<b>2. Сведения о частях границ уточняемого земельного участка с кадастровым номером 16:16:050201:100 :</b>				
<b>Обозначение части границ</b>		<b>Горизонтальное проложение (S), м</b>	<b>Описание прохождения части границ</b>	<b>Сведения о согласовании местоположения границ (согласовано/спорное)</b>
<b>от т.</b>	<b>до т.</b>			
<b>1</b>	<b>2</b>	<b>3</b>	<b>4</b>	<b>5</b>
1105	559	12.43	-	-
559	558	23.74	-	-
558	557	0.29	-	-
<b>3. Сведения о характеристиках уточняемого земельного участка с кадастровым номером 16:16:050201:100 :</b>				
<b>№ п/п</b>	<b>Наименование характеристики</b>		<b>Значение характеристики</b>	
<b>1</b>	<b>2</b>		<b>3</b>	
1.	Адрес земельного участка		-	
1.1.	Сведения о местоположении земельного участка (при отсутствии адреса) в структурированном в соответствии с федеральной информационной адресной системой виде		Российская Федерация, 422737, Республика Татарстан (Татарстан), район Высокогорский, сельское поселение Бирюлинское, село Бимери, улица Б.Красная, участок 90	
1.2.	Дополнительные сведения о местоположении земельного участка		-	
2.	Площадь земельного участка ± величина погрешности определения (вычисления) площади ( $P \pm \Delta P$ ), м2		1391 ± 13	
3.	Формула, примененная для расчета предельной допустимой погрешности определения площади земельного участка, с подставленными значениями и итоговые (вычисленные) значения ( $\Delta P$ ), м2		$\Delta P = 3.5 * M_t * \sqrt{P} = 3.5 * 0,1 * \sqrt{1391} = 13$	
4.	Площадь земельного участка согласно сведениям Единого государственного реестра недвижимости (Ркад), м2		1391	
5.	Оценка расхождения Р и Ркад ( $P - P_{кад}$ ), м2		-	
6.	Предельные минимальный и максимальный размеры земельного участка ( $R_{мин}$ и $R_{макс}$ ), м2		- -	
7.	Кадастровый номер или иной государственный учетный номер (инвентарный) объекта недвижимости, расположенного на земельном участке		-	
8.	Вид (виды) разрешенного использования		Для ведения личного подсобного хозяйства	
8.1.	Дополнительные сведения об использовании земельного участка		-	
9.	Сведения о земельных участках (землях общего пользования, территории общего пользования), посредством которых обеспечивается доступ		Земли общего пользования	
10.	Иные сведения		-	
<b>4. Пояснения к сведениям об уточняемом земельном участке с кадастровым номером 16:16:050201:100 :</b>				
1.	-			

## Сведения об уточняемых земельных участках, необходимые для исправления реестровых ошибок в сведениях о местоположении их границ

**1. Сведения о характерных точках границ уточняемого земельного участка  
с кадастровым номером 16:16:050201:1037 :**

**Система координат МСК-16, Зона 1**

**Зона № 1**

Обозначение характерных точек границ	Координаты, м				Метод определения координат	Формулы, примененные для расчета средней квадратической погрешности определения координат характерных точек границ (Mt), с подставленными в такие формулы значениями и итоговые (вычисленные) значения Mt, м	Описание закрепле ния точки
	содержатся в Едином государственном реестре недвижимости		определены в результате выполнения комплексных кадастровых работ				
	X	Y	X	Y			
1	2	3	4	5	6	7	8
						-	
1106	498065.93	1321145.51	498065.93	1321145.51	-	0.1	-
1107	498066.08	1321170.75	498066.08	1321170.75	-	0.1	-
1108	498062.95	1321170.96	498062.95	1321170.96	-	0.1	-
1109	498061.66	1321185.96	498061.66	1321185.96	-	0.1	-
1110	498059.56	1321186.30	498059.56	1321186.30	-	0.1	-
1111	498056.75	1321178.83	498056.75	1321178.83	-	0.1	-
1112	498049.67	1321176.71	498049.67	1321176.71	-	0.1	-
1113	498049.37	1321161.04	498049.37	1321161.04	-	0.1	-
1114	498045.32	1321161.10	498045.32	1321161.10	-	0.1	-
1115	498045.13	1321152.20	498045.13	1321152.20	-	0.1	-
1116	498045.00	1321145.99	498045.00	1321145.99	-	0.1	-
1106	498065.93	1321145.51	498065.93	1321145.51	-	0.1	-

**2. Сведения о частях границ уточняемого земельного участка  
с кадастровым номером 16:16:050201:1037 :**

Обозначение части границ		Горизонтальное проложение (S), м	Описание прохождения части границ	Сведения о согласовании местоположения границ (согласовано/спорное)
от т.	до т.			
1	2	3	4	5
1106	1107	25.24	-	-
1107	1108	3.14	-	-
1108	1109	15.06	-	-
1109	1110	2.13	-	-
1110	1111	7.98	-	-
1111	1112	7.39	-	-
1112	1113	15.67	-	-
1113	1114	4.05	-	-
1114	1115	8.90	-	-
1115	1116	6.21	-	-
1116	1106	20.94	-	-

3. Сведения о характеристиках уточняемого земельного участка с кадастровым номером 16:16:050201:1037 :		
№ п/п	Наименование характеристики	Значение характеристики
1	2	3
1.	Адрес земельного участка	-
1.1.	Сведения о местоположении земельного участка (при отсутствии адреса) в структурированном в соответствии с федеральной информационной адресной системой виде	Российская Федерация, 422737, Республика Татарстан (Татарстан), район Высокогорский, сельское поселение Бирюлинское, село Бимери, улица Б.Красная, участок 57
1.2.	Дополнительные сведения о местоположении земельного участка	-
2.	Площадь земельного участка $\pm$ величина погрешности определения (вычисления) площади ( $P \pm \Delta P$ ), м2	$605 \pm 9$
3.	Формула, примененная для расчета предельной допустимой погрешности определения площади земельного участка, с подставленными значениями и итоговые (вычисленные) значения ( $\Delta P$ ), м2	$\Delta P = 3.5 * M_t * \sqrt{P} = 3.5 * 0,1 * \sqrt{605} = 9$
4.	Площадь земельного участка согласно сведениям Единого государственного реестра недвижимости ( $P_{\text{кад}}$ ), м2	605
5.	Оценка расхождения $P$ и $P_{\text{кад}}$ ( $P - P_{\text{кад}}$ ), м2	-
6.	Предельные минимальный и максимальный размеры земельного участка ( $P_{\text{мин}}$ и $P_{\text{макс}}$ ), м2	- -
7.	Кадастровый номер или иной государственный учетный номер (инвентарный) объекта недвижимости, расположенного на земельном участке	-
8.	Вид (виды) разрешенного использования	Для ведения личного подсобного хозяйства
8.1.	Дополнительные сведения об использовании земельного участка	-
9.	Сведения о земельных участках (землях общего пользования, территории общего пользования), посредством которых обеспечивается доступ	Земли общего пользования
10.	Иные сведения	-
4. Пояснения к сведениям об уточняемом земельном участке с кадастровым номером 16:16:050201:1037 :		
1.	-	

# Сведения об уточняемых земельных участках, необходимые для исправления реестровых ошибок в сведениях о местоположении их границ

**1. Сведения о характерных точках границ уточняемого земельного участка  
с кадастровым номером 16:16:050201:1038 :**

**Система координат МСК-16, Зона 1**

**Зона № 1**

Обозначение характерных точек границ	Координаты, м				Метод определения координат	Формулы, примененные для расчета средней квадратической погрешности определения координат характерных точек границ (Mt), с подставленными в такие формулы значениями и итоговые (вычисленные) значения Mt, м	Описание закрепле ния точки
	содержатся в Едином государственном реестре недвижимости		определены в результате выполнения комплексных кадастровых работ				
	X	Y	X	Y			
1	2	3	4	5	6	7	8
						-	
1112	498049.67	1321176.71	498049.67	1321176.71	-	0.1	-
1117	498036.85	1321172.87	498036.85	1321172.87	-	0.1	-
1118	498019.13	1321167.67	498019.13	1321167.67	-	0.1	-
1119	498014.90	1321164.96	498014.90	1321164.96	-	0.1	-
1120	498015.93	1321153.26	498015.93	1321153.26	-	0.1	-
1121	498019.36	1321153.17	498019.36	1321153.17	-	0.1	-
1122	498019.55	1321153.17	498019.55	1321153.17	-	0.1	-
1123	498044.90	1321152.20	498044.90	1321152.20	-	0.1	-
1115	498045.13	1321152.20	498045.13	1321152.20	-	0.1	-
1114	498045.32	1321161.10	498045.32	1321161.10	-	0.1	-
1113	498049.37	1321161.04	498049.37	1321161.04	-	0.1	-
1112	498049.67	1321176.71	498049.67	1321176.71	-	0.1	-

**2. Сведения о частях границ уточняемого земельного участка  
с кадастровым номером 16:16:050201:1038 :**

Обозначение части границ		Горизонтальное проложение (S), м	Описание прохождения части границ	Сведения о согласовании местоположения границ (согласовано/спорное)
от т.	до т.			
1	2	3	4	5
1112	1117	13.38	-	-
1117	1118	18.47	-	-
1118	1119	5.02	-	-
1119	1120	11.75	-	-
1120	1121	3.43	-	-
1121	1122	0.19	-	-
1122	1123	25.37	-	-
1123	1115	0.23	-	-
1115	1114	8.90	-	-
1114	1113	4.05	-	-
1113	1112	15.67	-	-

3. Сведения о характеристиках уточняемого земельного участка с кадастровым номером 16:16:050201:1038 :		
№ п/п	Наименование характеристики	Значение характеристики
1	2	3
1.	Адрес земельного участка	-
1.1.	Сведения о местоположении земельного участка (при отсутствии адреса) в структурированном в соответствии с федеральной информационной адресной системой виде	Российская Федерация, 422737, Республика Татарстан (Татарстан), район Высокогорский, сельское поселение Бирюлинское, село Бимери, улица Б.Красная, участок 57 А
1.2.	Дополнительные сведения о местоположении земельного участка	-
2.	Площадь земельного участка $\pm$ величина погрешности определения (вычисления) площади ( $P \pm \Delta P$ ), м2	$605 \pm 9$
3.	Формула, примененная для расчета предельной допустимой погрешности определения площади земельного участка, с подставленными значениями и итоговые (вычисленные) значения ( $\Delta P$ ), м2	$\Delta P = 3.5 * M_t * \sqrt{P} = 3.5 * 0,1 * \sqrt{605} = 9$
4.	Площадь земельного участка согласно сведениям Единого государственного реестра недвижимости (Ркад), м2	605
5.	Оценка расхождения Р и Ркад ( $P - P_{кад}$ ), м2	-
6.	Предельные минимальный и максимальный размеры земельного участка ( $P_{мин}$ и $P_{макс}$ ), м2	- -
7.	Кадастровый номер или иной государственный учетный номер (инвентарный) объекта недвижимости, расположенного на земельном участке	-
8.	Вид (виды) разрешенного использования	Для ведения личного подсобного хозяйства
8.1.	Дополнительные сведения об использовании земельного участка	-
9.	Сведения о земельных участках (землях общего пользования, территории общего пользования), посредством которых обеспечивается доступ	Земли общего пользования
10.	Иные сведения	-
4. Пояснения к сведениям об уточняемом земельном участке с кадастровым номером 16:16:050201:1038 :		
1.	-	

## Сведения об уточняемых земельных участках, необходимые для исправления реестровых ошибок в сведениях о местоположении их границ

**1. Сведения о характерных точках границ уточняемого земельного участка  
с кадастровым номером 16:16:050201:1039 :**

**Система координат МСК-16, Зона 1**

**Зона № 1**

Обозначение характерных точек границ	Координаты, м				Метод определения координат	Формулы, примененные для расчета средней квадратической погрешности определения координат характерных точек границ (Mt), с подставленными в такие формулы значениями и итоговые (вычисленные) значения Mt, м	Описание закрепле ния точки
	содержатся в Едином государственном реестре недвижимости		определены в результате выполнения комплексных кадастровых работ				
	X	Y	X	Y			
1	2	3	4	5	6	7	8
						-	
1124	497881.14	1320744.28	497881.14	1320744.28	-	0.1	-
1125	497882.84	1320751.07	497882.84	1320751.07	-	0.1	-
1126	497868.42	1320755.23	497868.42	1320755.23	-	0.1	-
1127	497866.73	1320748.43	497866.73	1320748.43	-	0.1	-
1124	497881.14	1320744.28	497881.14	1320744.28	-	0.1	-

**2. Сведения о частях границ уточняемого земельного участка  
с кадастровым номером 16:16:050201:1039 :**

Обозначение части границ		Горизонтальное проложение (S), м	Описание прохождения части границ	Сведения о согласовании местоположения границ (согласовано/спорное)
от т.	до т.			
1	2	3	4	5
1124	1125	7.00	-	-
1125	1126	15.01	-	-
1126	1127	7.01	-	-
1127	1124	15.00	-	-

**3. Сведения о характеристиках уточняемого земельного участка  
с кадастровым номером 16:16:050201:1039 :**

№ п/п	Наименование характеристики	Значение характеристики
1	2	3
1.	Адрес земельного участка	-
1.1.	Сведения о местоположении земельного участка (при отсутствии адреса) в структурированном в соответствии с федеральной информационной адресной системой виде	-
1.2.	Дополнительные сведения о местоположении земельного участка	-
2.	Площадь земельного участка ± величина погрешности определения (вычисления) площади ( $P \pm \Delta P$ ), м2	$105 \pm 4$
3.	Формула, примененная для расчета предельной допустимой погрешности определения площади земельного участка, с подставленными значениями и итоговые (вычисленные) значения ( $\Delta P$ ), м2	$\Delta P = 3.5 * Mt * \sqrt{P} = 3.5 * 0.1 * \sqrt{105} = 4$
4.	Площадь земельного участка согласно сведениям Единого государственного реестра недвижимости (Ркад), м2	105
5.	Оценка расхождения Р и Ркад ( $P - P_{кад}$ ), м2	-

3. Сведения о характеристиках уточняемого земельного участка с кадастровым номером 16:16:050201:1039 :		
№ п/п	Наименование характеристики	Значение характеристики
1	2	3
6.	Предельные минимальный и максимальный размеры земельного участка (Рмин и Рмакс), м2	- -
7.	Кадастровый номер или иной государственный учетный номер (инвентарный) объекта недвижимости, расположенного на земельном участке	-
8.	Вид (виды) разрешенного использования	для размещения антенно-мачтового сооружения связи
8.1.	Дополнительные сведения об использовании земельного участка	-
9.	Сведения о земельных участках (землях общего пользования, территории общего пользования), посредством которых обеспечивается доступ	Земли общего пользования
10.	Иные сведения	-
4. Пояснения к сведениям об уточняемом земельном участке с кадастровым номером 16:16:050201:1039 :		
1.	-	

## Сведения об уточняемых земельных участках, необходимые для исправления реестровых ошибок в сведениях о местоположении их границ

**1. Сведения о характерных точках границ уточняемого земельного участка  
с кадастровым номером 16:16:050201:104 :**

**Система координат МСК-16, Зона 1**

**Зона № 1**

Обозначение характерных точек границ	Координаты, м				Метод определения координат	Формулы, примененные для расчета средней квадратической погрешности определения координат характерных точек границ (Mt), с подставленными в такие формулы значениями и итоговые (вычисленные) значения Mt, м	Описание закрепле ния точки
	содержатся в Едином государственном реестре недвижимости		определены в результате выполнения комплексных кадастровых работ				
	X	Y	X	Y			
1	2	3	4	5	6	7	8
						-	
1128	498440.00	1321013.00	498440.00	1321013.00	-	0.3	-
1129	498431.50	1320994.40	498431.50	1320994.40	-	0.3	-
1130	498445.70	1320986.10	498445.70	1320986.10	-	0.3	-
1131	498459.40	1321014.40	498459.40	1321014.40	-	0.3	-
1132	498471.20	1321041.80	498471.20	1321041.80	-	0.3	-
1133	498459.40	1321047.00	498459.40	1321047.00	-	0.3	-
1134	498456.70	1321040.80	498456.70	1321040.80	-	0.3	-
1135	498453.80	1321042.20	498453.80	1321042.20	-	0.3	-
1136	498447.20	1321025.60	498447.20	1321025.60	-	0.3	-
1128	498440.00	1321013.00	498440.00	1321013.00	-	0.3	-

**2. Сведения о частях границ уточняемого земельного участка  
с кадастровым номером 16:16:050201:104 :**

Обозначение части границ		Горизонтальное проложение (S), м	Описание прохождения части границ	Сведения о согласовании местоположения границ (согласовано/спорное)
от т.	до т.			
1	2	3	4	5
1128	1129	20.45	-	-
1129	1130	16.45	-	-
1130	1131	31.44	-	-
1131	1132	29.83	-	-
1132	1133	12.89	-	-
1133	1134	6.76	-	-
1134	1135	3.22	-	-
1135	1136	17.86	-	-
1136	1128	14.51	-	-

**3. Сведения о характеристиках уточняемого земельного участка  
с кадастровым номером 16:16:050201:104 :**

№ п/п	Наименование характеристики	Значение характеристики
1	2	3
1.	Адрес земельного участка	-



<b>3. Сведения о характеристиках уточняемого земельного участка с кадастровым номером 16:16:050201:104 :</b>		
<b>№ п/п</b>	<b>Наименование характеристики</b>	<b>Значение характеристики</b>
<b>1</b>	<b>2</b>	<b>3</b>
1.1.	Сведения о местоположении земельного участка (при отсутствии адреса) в структурированном в соответствии с федеральной информационной адресной системой виде	Российская Федерация, 422737, Республика Татарстан (Татарстан), район Высокогорский, сельское поселение Бирюлинское, село Бимери, улица Б.Красная, участок 82
1.2.	Дополнительные сведения о местоположении земельного участка	-
2.	Площадь земельного участка $\pm$ величина погрешности определения (вычисления) площади ( $P \pm \Delta P$ ), м2	$960 \pm 11$
3.	Формула, примененная для расчета предельной допустимой погрешности определения площади земельного участка, с подставленными значениями и итоговые (вычисленные) значения ( $\Delta P$ ), м2	$\Delta P = 3.5 * M_t * \sqrt{P} = 3.5 * 0,1 * \sqrt{960} = 11$
4.	Площадь земельного участка согласно сведениям Единого государственного реестра недвижимости ( $P_{\text{кад}}$ ), м2	960
5.	Оценка расхождения $P$ и $P_{\text{кад}}$ ( $P - P_{\text{кад}}$ ), м2	-
6.	Предельные минимальный и максимальный размеры земельного участка ( $P_{\text{мин}}$ и $P_{\text{макс}}$ ), м2	- -
7.	Кадастровый номер или иной государственный учетный номер (инвентарный) объекта недвижимости, расположенного на земельном участке	-
8.	Вид (виды) разрешенного использования	Для ведения личного подсобного хозяйства
8.1.	Дополнительные сведения об использовании земельного участка	-
9.	Сведения о земельных участках (землях общего пользования, территории общего пользования), посредством которых обеспечивается доступ	Земли общего пользования
10.	Иные сведения	-
<b>4. Пояснения к сведениям об уточняемом земельном участке с кадастровым номером 16:16:050201:104 :</b>		
1.	-	

## Сведения об уточняемых земельных участках, необходимые для исправления реестровых ошибок в сведениях о местоположении их границ

**1. Сведения о характерных точках границ уточняемого земельного участка  
с кадастровым номером 16:16:050201:1042 :**

**Система координат МСК-16, Зона 1**

**Зона № 1**

Обозначение характерных точек границ	Координаты, м				Метод определения координат	Формулы, примененные для расчета средней квадратической погрешности определения координат характерных точек границ (Mt), с подставленными в такие формулы значениями и итоговые (вычисленные) значения Mt, м	Описание закрепле ния точки
	содержатся в Едином государственном реестре недвижимости		определены в результате выполнения комплексных кадастровых работ				
	X	Y	X	Y			
1	2	3	4	5	6	7	8
						-	
1137	497946.70	1320953.94	497946.70	1320953.94	-	0.1	-
1138	497944.57	1320946.21	497944.57	1320946.21	-	0.1	-
1139	497950.36	1320944.61	497950.36	1320944.61	-	0.1	-
1140	497952.49	1320952.34	497952.49	1320952.34	-	0.1	-
1137	497946.70	1320953.94	497946.70	1320953.94	-	0.1	-

**2. Сведения о частях границ уточняемого земельного участка  
с кадастровым номером 16:16:050201:1042 :**

Обозначение части границ		Горизонтальное проложение (S), м	Описание прохождения части границ	Сведения о согласовании местоположения границ (согласовано/спорное)
от т.	до т.			
1	2	3	4	5
1137	1138	8.02	-	-
1138	1139	6.01	-	-
1139	1140	8.02	-	-
1140	1137	6.01	-	-

**3. Сведения о характеристиках уточняемого земельного участка  
с кадастровым номером 16:16:050201:1042 :**

№ п/п	Наименование характеристики	Значение характеристики
1	2	3
1.	Адрес земельного участка	-
1.1.	Сведения о местоположении земельного участка (при отсутствии адреса) в структурированном в соответствии с федеральной информационной адресной системой виде	Российская Федерация, Республика Татарстан (Татарстан), район Высокогорский, сельское поселение Бирюлинское, село Бимери, улица Кирова, участок 32А
1.2.	Дополнительные сведения о местоположении земельного участка	-
2.	Площадь земельного участка ± величина погрешности определения (вычисления) площади ( $P \pm \Delta P$ ), м <sup>2</sup>	$48 \pm 2$
3.	Формула, примененная для расчета предельной допустимой погрешности определения площади земельного участка, с подставленными значениями и итоговые (вычисленные) значения ( $\Delta P$ ), м <sup>2</sup>	$\Delta P = 3.5 * Mt * \sqrt{P} = 3.5 * 0,1 * \sqrt{48} = 2$

<b>3. Сведения о характеристиках уточняемого земельного участка с кадастровым номером 16:16:050201:1042 :</b>		
<b>№ п/п</b>	<b>Наименование характеристики</b>	<b>Значение характеристики</b>
<b>1</b>	<b>2</b>	<b>3</b>
4.	Площадь земельного участка согласно сведениям Единого государственного реестра недвижимости (Ркад), м2	48
5.	Оценка расхождения Р и Ркад (Р - Ркад), м2	-
6.	Предельные минимальный и максимальный размеры земельного участка (Рмин и Рмакс), м2	- -
7.	Кадастровый номер или иной государственный учетный номер (инвентарный) объекта недвижимости, расположенного на земельном участке	-
8.	Вид (виды) разрешенного использования	коммунальное обслуживание
8.1.	Дополнительные сведения об использовании земельного участка	-
9.	Сведения о земельных участках (землях общего пользования, территории общего пользования), посредством которых обеспечивается доступ	Земли общего пользования
10.	Иные сведения	-
<b>4. Пояснения к сведениям об уточняемом земельном участке с кадастровым номером 16:16:050201:1042 :</b>		
1.	-	

## Сведения об уточняемых земельных участках, необходимые для исправления реестровых ошибок в сведениях о местоположении их границ

**1. Сведения о характерных точках границ уточняемого земельного участка  
с кадастровым номером 16:16:050201:1043 :**

**Система координат МСК-16, Зона 1**

**Зона № 1**

Обозначение характерных точек границ	Координаты, м				Метод определения координат	Формулы, примененные для расчета средней квадратической погрешности определения координат характерных точек границ (Mt), с подставленными в такие формулы значениями и итоговые (вычисленные) значения Mt, м	Описание закрепле ния точки
	содержатся в Едином государственном реестре недвижимости		определены в результате выполнения комплексных кадастровых работ				
	X	Y	X	Y			
1	2	3	4	5	6	7	8
						-	
1141	497830.43	1320851.96	497830.43	1320851.96	-	0.1	-
1142	497836.99	1320847.10	497836.99	1320847.10	-	0.1	-
1143	497840.59	1320851.96	497840.59	1320851.96	-	0.1	-
1144	497834.03	1320856.82	497834.03	1320856.82	-	0.1	-
1141	497830.43	1320851.96	497830.43	1320851.96	-	0.1	-

**2. Сведения о частях границ уточняемого земельного участка  
с кадастровым номером 16:16:050201:1043 :**

Обозначение части границ		Горизонтальное проложение (S), м	Описание прохождения части границ	Сведения о согласовании местоположения границ (согласовано/спорное)
от т.	до т.			
1	2	3	4	5
1141	1142	8.16	-	-
1142	1143	6.05	-	-
1143	1144	8.16	-	-
1144	1141	6.05	-	-

**3. Сведения о характеристиках уточняемого земельного участка  
с кадастровым номером 16:16:050201:1043 :**

№ п/п	Наименование характеристики	Значение характеристики
1	2	3
1.	Адрес земельного участка	-
1.1.	Сведения о местоположении земельного участка (при отсутствии адреса) в структурированном в соответствии с федеральной информационной адресной системой виде	Российская Федерация, Республика Татарстан (Татарстан), район Высокогорский, сельское поселение Бирюлинское, село Бимери, улица Песочная, участок 4Б
1.2.	Дополнительные сведения о местоположении земельного участка	-
2.	Площадь земельного участка ± величина погрешности определения (вычисления) площади ( $P \pm \Delta P$ ), м <sup>2</sup>	$49 \pm 2$
3.	Формула, примененная для расчета предельной допустимой погрешности определения площади земельного участка, с подставленными значениями и итоговые (вычисленные) значения ( $\Delta P$ ), м <sup>2</sup>	$\Delta P = 3.5 * Mt * \sqrt{P} = 3.5 * 0,1 * \sqrt{49} = 2$

<b>3. Сведения о характеристиках уточняемого земельного участка с кадастровым номером 16:16:050201:1043 :</b>		
<b>№ п/п</b>	<b>Наименование характеристики</b>	<b>Значение характеристики</b>
<b>1</b>	<b>2</b>	<b>3</b>
4.	Площадь земельного участка согласно сведениям Единого государственного реестра недвижимости (Ркад), м2	49
5.	Оценка расхождения Р и Ркад (Р - Ркад), м2	-
6.	Предельные минимальный и максимальный размеры земельного участка (Рмин и Рмакс), м2	- -
7.	Кадастровый номер или иной государственный учетный номер (инвентарный) объекта недвижимости, расположенного на земельном участке	-
8.	Вид (виды) разрешенного использования	коммунальное обслуживание
8.1.	Дополнительные сведения об использовании земельного участка	-
9.	Сведения о земельных участках (землях общего пользования, территории общего пользования), посредством которых обеспечивается доступ	Земли общего пользования
10.	Иные сведения	-
<b>4. Пояснения к сведениям об уточняемом земельном участке с кадастровым номером 16:16:050201:1043 :</b>		
1.	-	

# Сведения об уточняемых земельных участках, необходимые для исправления реестровых ошибок в сведениях о местоположении их границ

1. Сведения о характерных точках границ уточняемого земельного участка с кадастровым номером 16:16:050201:1047 :

Система координат МСК-16, Зона 1

Зона № 1

Обозначение характерных точек границ	Координаты, м				Метод определения координат	Формулы, примененные для расчета средней квадратической погрешности определения координат характерных точек границ (Mt), с подставленными в такие формулы значениями и итоговые (вычисленные) значения Mt, м	Описание закрепле ния точки
	содержатся в Едином государственном реестре недвижимости		определены в результате выполнения комплексных кадастровых работ				
	X	Y	X	Y			
1	2	3	4	5	6	7	8
						-	
1145	497857.40	1320863.50	497857.40	1320863.50	-	0.1	-
1146	497873.68	1320860.29	497873.68	1320860.29	-	0.1	-
1147	497874.93	1320868.26	497874.93	1320868.26	-	0.1	-
1148	497875.94	1320876.58	497875.94	1320876.58	-	0.1	-
1149	497875.70	1320883.11	497875.70	1320883.11	-	0.1	-
1150	497861.22	1320885.20	497861.22	1320885.20	-	0.1	-
1145	497857.40	1320863.50	497857.40	1320863.50	-	0.1	-

2. Сведения о частях границ уточняемого земельного участка с кадастровым номером 16:16:050201:1047 :

Обозначение части границ		Горизонтальное проложение (S), м	Описание прохождения части границ	Сведения о согласовании местоположения границ (согласовано/спорное)
от т.	до т.			
1	2	3	4	5
1145	1146	16.59	-	-
1146	1147	8.07	-	-
1147	1148	8.38	-	-
1148	1149	6.53	-	-
1149	1150	14.63	-	-
1150	1145	22.03	-	-

3. Сведения о характеристиках уточняемого земельного участка с кадастровым номером 16:16:050201:1047 :

№ п/п	Наименование характеристики	Значение характеристики
1	2	3
1.	Адрес земельного участка	-
1.1.	Сведения о местоположении земельного участка (при отсутствии адреса) в структурированном в соответствии с федеральной информационной адресной системой виде	-
1.2.	Дополнительные сведения о местоположении земельного участка	-
2.	Площадь земельного участка ± величина погрешности определения (вычисления) площади ( $P \pm \Delta P$ ), м <sup>2</sup>	361 ± 7

3. Сведения о характеристиках уточняемого земельного участка с кадастровым номером 16:16:050201:1047 :		
№ п/п	Наименование характеристики	Значение характеристики
1	2	3
3.	Формула, примененная для расчета предельной допустимой погрешности определения площади земельного участка, с подставленными значениями и итоговые (вычисленные) значения ( $\Delta P$ ), м2	$\Delta P = 3.5 * M_t * \sqrt{P} = 3.5 * 0,1 * \sqrt{361} = 7$
4.	Площадь земельного участка согласно сведениям Единого государственного реестра недвижимости (Ркад), м2	361
5.	Оценка расхождения Р и Ркад (Р - Ркад), м2	-
6.	Предельные минимальный и максимальный размеры земельного участка (Рмин и Рмакс), м2	- -
7.	Кадастровый номер или иной государственный учетный номер (инвентарный) объекта недвижимости, расположенного на земельном участке	-
8.	Вид (виды) разрешенного использования	обслуживание жилой застройки
8.1.	Дополнительные сведения об использовании земельного участка	-
9.	Сведения о земельных участках (землях общего пользования, территории общего пользования), посредством которых обеспечивается доступ	Земли общего пользования
10.	Иные сведения	-
4. Пояснения к сведениям об уточняемом земельном участке с кадастровым номером 16:16:050201:1047 :		
1.	-	

## Сведения об уточняемых земельных участках, необходимые для исправления реестровых ошибок в сведениях о местоположении их границ

### 1. Сведения о характерных точках границ уточняемого земельного участка с кадастровым номером 16:16:050201:1049 :

Система координат МСК-16, Зона 1

Зона № 1

Обозначение характерных точек границ	Координаты, м				Метод определения координат	Формулы, примененные для расчета средней квадратической погрешности определения координат характерных точек границ (Mt), с подставленными в такие формулы значениями и итоговые (вычисленные) значения Mt, м	Описание закрепле ния точки
	содержатся в Едином государственном реестре недвижимости		определены в результате выполнения комплексных кадастровых работ				
	X	Y	X	Y			
1	2	3	4	5	6	7	8
						-	
1151	497592.32	1320869.54	497592.32	1320869.54	-	0.1	-
1152	497592.97	1320876.84	497592.97	1320876.84	-	0.1	-
715	497594.54	1320894.58	497594.54	1320894.58	-	0.1	-
714	497597.72	1320925.51	497597.72	1320925.51	-	0.1	-
1153	497575.47	1320926.64	497575.47	1320926.64	-	0.1	-
1154	497577.15	1320904.81	497577.15	1320904.81	-	0.1	-
1155	497578.66	1320869.00	497578.66	1320869.00	-	0.1	-
1156	497587.31	1320869.56	497587.31	1320869.56	-	0.1	-
1151	497592.32	1320869.54	497592.32	1320869.54	-	0.1	-

### 2. Сведения о частях границ уточняемого земельного участка с кадастровым номером 16:16:050201:1049 :

Обозначение части границ		Горизонтальное проложение (S), м	Описание прохождения части границ	Сведения о согласовании местоположения границ (согласовано/спорное)
от т.	до т.			
1	2	3	4	5
1151	1152	7.33	-	-
1152	715	17.81	-	-
715	714	31.09	-	-
714	1153	22.28	-	-
1153	1154	21.89	-	-
1154	1155	35.84	-	-
1155	1156	8.67	-	-
1156	1151	5.01	-	-

### 3. Сведения о характеристиках уточняемого земельного участка с кадастровым номером 16:16:050201:1049 :

№ п/п	Наименование характеристики	Значение характеристики
1	2	3
1.	Адрес земельного участка	-



<b>3. Сведения о характеристиках уточняемого земельного участка с кадастровым номером 16:16:050201:1049 :</b>		
<b>№ п/п</b>	<b>Наименование характеристики</b>	<b>Значение характеристики</b>
<b>1</b>	<b>2</b>	<b>3</b>
1.1.	Сведения о местоположении земельного участка (при отсутствии адреса) в структурированном в соответствии с федеральной информационной адресной системой виде	Российская Федерация, Республика Татарстан (Татарстан), район Высокогорский, сельское поселение Бирюлинское, село Бимери, улица Кирова, участок 4А
1.2.	Дополнительные сведения о местоположении земельного участка	-
2.	Площадь земельного участка ± величина погрешности определения (вычисления) площади ( $P \pm \Delta P$ ), м2	$1000 \pm 11$
3.	Формула, примененная для расчета предельной допустимой погрешности определения площади земельного участка, с подставленными значениями и итоговые (вычисленные) значения ( $\Delta P$ ), м2	$\Delta P = 3.5 * M_t * \sqrt{P} = 3.5 * 0,1 * \sqrt{1000} = 11$
4.	Площадь земельного участка согласно сведениям Единого государственного реестра недвижимости ( $P_{\text{кад}}$ ), м2	1000
5.	Оценка расхождения $P$ и $P_{\text{кад}}$ ( $P - P_{\text{кад}}$ ), м2	-
6.	Предельные минимальный и максимальный размеры земельного участка ( $P_{\text{мин}}$ и $P_{\text{макс}}$ ), м2	- -
7.	Кадастровый номер или иной государственный учетный номер (инвентарный) объекта недвижимости, расположенного на земельном участке	-
8.	Вид (виды) разрешенного использования	для ведения личного подсобного хозяйства
8.1.	Дополнительные сведения об использовании земельного участка	-
9.	Сведения о земельных участках (землях общего пользования, территории общего пользования), посредством которых обеспечивается доступ	Земли общего пользования
10.	Иные сведения	-
<b>4. Пояснения к сведениям об уточняемом земельном участке с кадастровым номером 16:16:050201:1049 :</b>		
1.	-	

## Сведения об уточняемых земельных участках, необходимые для исправления реестровых ошибок в сведениях о местоположении их границ

**1. Сведения о характерных точках границ уточняемого земельного участка  
с кадастровым номером 16:16:050201:105 :**

**Система координат МСК-16, Зона 1**

**Зона № 1**

Обозначение характерных точек границ	Координаты, м				Метод определения координат	Формулы, примененные для расчета средней квадратической погрешности определения координат характерных точек границ (Mt), с подставленными в такие формулы значениями и итоговые (вычисленные) значения Mt, м	Описание закрепле ния точки
	содержатся в Едином государственном реестре недвижимости		определены в результате выполнения комплексных кадастровых работ				
	X	Y	X	Y			
1	2	3	4	5	6	7	8
						-	
1128	498440.00	1321013.00	498440.00	1321013.00	-	0.3	-
1157	498447.20	1321025.90	498447.20	1321025.90	-	0.3	-
1158	498444.90	1321027.30	498444.90	1321027.30	-	0.3	-
1159	498454.30	1321049.80	498454.30	1321049.80	-	0.3	-
1160	498446.70	1321052.50	498446.70	1321052.50	-	0.3	-
1161	498445.20	1321048.70	498445.20	1321048.70	-	0.3	-
1162	498433.90	1321053.00	498433.90	1321053.00	-	0.3	-
1163	498430.50	1321042.10	498430.50	1321042.10	-	0.3	-
1164	498432.70	1321041.30	498432.70	1321041.30	-	0.3	-
1165	498432.20	1321039.80	498432.20	1321039.80	-	0.3	-
1166	498433.20	1321039.30	498433.20	1321039.30	-	0.3	-
1167	498431.00	1321033.50	498431.00	1321033.50	-	0.3	-
1168	498429.70	1321033.00	498429.70	1321033.00	-	0.3	-
1169	498428.50	1321030.70	498428.50	1321030.70	-	0.3	-
1170	498422.90	1321017.20	498422.90	1321017.20	-	0.3	-
1171	498418.00	1321001.00	498418.00	1321001.00	-	0.3	-
1129	498431.50	1320994.40	498431.50	1320994.40	-	0.3	-
1128	498440.00	1321013.00	498440.00	1321013.00	-	0.3	-

**2. Сведения о частях границ уточняемого земельного участка  
с кадастровым номером 16:16:050201:105 :**

Обозначение части границ		Горизонтальное проложение (S), м	Описание прохождения части границ	Сведения о согласовании местоположения границ (согласовано/спорное)
от т.	до т.			
1	2	3	4	5
1128	1157	14.77	-	-
1157	1158	2.69	-	-
1158	1159	24.38	-	-
1159	1160	8.07	-	-
1160	1161	4.09	-	-
1161	1162	12.09	-	-

2. Сведения о частях границ уточняемого земельного участка с кадастровым номером 16:16:050201:105 :				
Обозначение части границ		Горизонтальное проложение (S), м	Описание прохождения части границ	Сведения о согласовании местоположения границ (согласовано/спорное)
от т.	до т.			
1	2	3	4	5
1162	1163	11.42	-	-
1163	1164	2.34	-	-
1164	1165	1.58	-	-
1165	1166	1.12	-	-
1166	1167	6.20	-	-
1167	1168	1.39	-	-
1168	1169	2.59	-	-
1169	1170	14.62	-	-
1170	1171	16.92	-	-
1171	1129	15.03	-	-
1129	1128	20.45	-	-
3. Сведения о характеристиках уточняемого земельного участка с кадастровым номером 16:16:050201:105 :				
№ п/п	Наименование характеристики		Значение характеристики	
1	2		3	
1.	Адрес земельного участка		-	
1.1.	Сведения о местоположении земельного участка (при отсутствии адреса) в структурированном в соответствии с федеральной информационной адресной системой виде		Российская Федерация, Республика Татарстан (Татарстан), район Высокогорский, сельское поселение Бирюлинское, село Бимери, улица Большая Красная, участок 80	
1.2.	Дополнительные сведения о местоположении земельного участка		-	
2.	Площадь земельного участка ± величина погрешности определения (вычисления) площади ( $P \pm \Delta P$ ), м <sup>2</sup>		988 ± 11	
3.	Формула, примененная для расчета предельной допустимой погрешности определения площади земельного участка, с подставленными значениями и итоговые (вычисленные) значения ( $\Delta P$ ), м <sup>2</sup>		$\Delta P = 3.5 * M_t * \sqrt{P} = 3.5 * 0,1 * \sqrt{988} = 11$	
4.	Площадь земельного участка согласно сведениям Единого государственного реестра недвижимости (Р <sub>кад</sub> ), м <sup>2</sup>		993	
5.	Оценка расхождения Р и Р <sub>кад</sub> (Р - Р <sub>кад</sub> ), м <sup>2</sup>		5	
6.	Предельные минимальный и максимальный размеры земельного участка (Р <sub>мин</sub> и Р <sub>макс</sub> ), м <sup>2</sup>		- -	
7.	Кадастровый номер или иной государственный учетный номер (инвентарный) объекта недвижимости, расположенного на земельном участке		-	
8.	Вид (виды) разрешенного использования		Для ведения личного подсобного хозяйства	
8.1.	Дополнительные сведения об использовании земельного участка		-	
9.	Сведения о земельных участках (землях общего пользования, территории общего пользования), посредством которых обеспечивается доступ		Земли общего пользования	
10.	Иные сведения		-	

**4. Пояснения к сведениям об уточняемом земельном участке с кадастровым номером 16:16:050201:105 :**

1.

-

## Сведения об уточняемых земельных участках, необходимые для исправления реестровых ошибок в сведениях о местоположении их границ

**1. Сведения о характерных точках границ уточняемого земельного участка  
с кадастровым номером 16:16:050201:116 :**

**Система координат МСК-16, Зона 1**

**Зона № 1**

Обозначение характерных точек границ	Координаты, м				Метод определения координат	Формулы, примененные для расчета средней квадратической погрешности определения координат характерных точек границ (Mt), с подставленными в такие формулы значениями и итоговые (вычисленные) значения Mt, м	Описание закрепле ния точки
	содержатся в Едином государственном реестре недвижимости		определены в результате выполнения комплексных кадастровых работ				
	X	Y	X	Y			
1	2	3	4	5	6	7	8
						-	
1172	498182.60	1321071.00	498182.60	1321071.00	-	0.3	-
1173	498178.90	1321035.30	498178.90	1321035.30	-	0.3	-
1174	498211.50	1321030.40	498211.50	1321030.40	-	0.3	-
1175	498215.20	1321050.20	498215.20	1321050.20	-	0.3	-
1176	498214.70	1321053.70	498214.70	1321053.70	-	0.3	-
1177	498216.90	1321068.20	498216.90	1321068.20	-	0.3	-
1178	498204.90	1321072.80	498204.90	1321072.80	-	0.3	-
1179	498204.60	1321069.80	498204.60	1321069.80	-	0.3	-
1180	498189.20	1321073.60	498189.20	1321073.60	-	0.3	-
1172	498182.60	1321071.00	498182.60	1321071.00	-	0.3	-

**2. Сведения о частях границ уточняемого земельного участка  
с кадастровым номером 16:16:050201:116 :**

Обозначение части границ		Горизонтальное проложение (S), м	Описание прохождения части границ	Сведения о согласовании местоположения границ (согласовано/спорное)
от т.	до т.			
1	2	3	4	5
1172	1173	35.89	-	-
1173	1174	32.97	-	-
1174	1175	20.14	-	-
1175	1176	3.54	-	-
1176	1177	14.67	-	-
1177	1178	12.85	-	-
1178	1179	3.01	-	-
1179	1180	15.86	-	-
1180	1172	7.09	-	-

**3. Сведения о характеристиках уточняемого земельного участка  
с кадастровым номером 16:16:050201:116 :**

№ п/п	Наименование характеристики	Значение характеристики
1	2	3
1.	Адрес земельного участка	-

<b>3. Сведения о характеристиках уточняемого земельного участка с кадастровым номером 16:16:050201:116 :</b>		
<b>№ п/п</b>	<b>Наименование характеристики</b>	<b>Значение характеристики</b>
<b>1</b>	<b>2</b>	<b>3</b>
1.1.	Сведения о местоположении земельного участка (при отсутствии адреса) в структурированном в соответствии с федеральной информационной адресной системой виде	Российская Федерация, 422737, Республика Татарстан (Татарстан), район Высокогорский, сельское поселение Бирюлинское, село Бимери, улица Б.Красная, участок 58
1.2.	Дополнительные сведения о местоположении земельного участка	-
2.	Площадь земельного участка ± величина погрешности определения (вычисления) площади ( $P \pm \Delta P$ ), м2	$1317 \pm 13$
3.	Формула, примененная для расчета предельной допустимой погрешности определения площади земельного участка, с подставленными значениями и итоговые (вычисленные) значения ( $\Delta P$ ), м2	$\Delta P = 3.5 * M_t * \sqrt{P} = 3.5 * 0,1 * \sqrt{1317} = 13$
4.	Площадь земельного участка согласно сведениям Единого государственного реестра недвижимости ( $P_{\text{кад}}$ ), м2	1315
5.	Оценка расхождения $P$ и $P_{\text{кад}}$ ( $P - P_{\text{кад}}$ ), м2	2
6.	Предельные минимальный и максимальный размеры земельного участка ( $P_{\text{мин}}$ и $P_{\text{макс}}$ ), м2	- -
7.	Кадастровый номер или иной государственный учетный номер (инвентарный) объекта недвижимости, расположенного на земельном участке	-
8.	Вид (виды) разрешенного использования	Для ведения личного подсобного хозяйства
8.1.	Дополнительные сведения об использовании земельного участка	-
9.	Сведения о земельных участках (землях общего пользования, территории общего пользования), посредством которых обеспечивается доступ	Земли общего пользования
10.	Иные сведения	-
<b>4. Пояснения к сведениям об уточняемом земельном участке с кадастровым номером 16:16:050201:116 :</b>		
1.	-	

## Сведения об уточняемых земельных участках, необходимые для исправления реестровых ошибок в сведениях о местоположении их границ

### 1. Сведения о характерных точках границ уточняемого земельного участка с кадастровым номером 16:16:050201:1050 :

Система координат МСК-16, Зона 1

Зона № 1

Обозначение характерных точек границ	Координаты, м				Метод определения координат	Формулы, примененные для расчета средней квадратической погрешности определения координат характерных точек границ (Mt), с подставленными в такие формулы значениями и итоговые (вычисленные) значения Mt, м	Описание закрепле ния точки
	содержатся в Едином государственном реестре недвижимости		определены в результате выполнения комплексных кадастровых работ				
	X	Y	X	Y			
1	2	3	4	5	6	7	8
						-	
714	497597.72	1320925.51	497597.72	1320925.51	-	0.1	-
541	497598.39	1320931.36	497598.39	1320931.36	-	0.1	-
1181	497602.57	1320968.29	497602.57	1320968.29	-	0.1	-
1182	497602.96	1320971.71	497602.96	1320971.71	-	0.1	-
1183	497594.39	1320972.28	497594.39	1320972.28	-	0.1	-
1184	497594.00	1320969.39	497594.00	1320969.39	-	0.1	-
1185	497579.85	1320971.27	497579.85	1320971.27	-	0.1	-
1153	497575.47	1320926.64	497575.47	1320926.64	-	0.1	-
714	497597.72	1320925.51	497597.72	1320925.51	-	0.1	-

### 2. Сведения о частях границ уточняемого земельного участка с кадастровым номером 16:16:050201:1050 :

Обозначение части границ		Горизонтальное проложение (S), м	Описание прохождения части границ	Сведения о согласовании местоположения границ (согласовано/спорное)
от т.	до т.			
1	2	3	4	5
714	541	5.89	-	-
541	1181	37.17	-	-
1181	1182	3.44	-	-
1182	1183	8.59	-	-
1183	1184	2.92	-	-
1184	1185	14.27	-	-
1185	1153	44.84	-	-
1153	714	22.28	-	-

### 3. Сведения о характеристиках уточняемого земельного участка с кадастровым номером 16:16:050201:1050 :

№ п/п	Наименование характеристики	Значение характеристики
1	2	3
1.	Адрес земельного участка	-
1.1.	Сведения о местоположении земельного участка (при отсутствии адреса) в структурированном в соответствии с федеральной информационной адресной системой виде	-

<b>3. Сведения о характеристиках уточняемого земельного участка с кадастровым номером 16:16:050201:1050 :</b>		
<b>№ п/п</b>	<b>Наименование характеристики</b>	<b>Значение характеристики</b>
<b>1</b>	<b>2</b>	<b>3</b>
1.2.	Дополнительные сведения о местоположении земельного участка	-
2.	Площадь земельного участка $\pm$ величина погрешности определения (вычисления) площади ( $P \pm \Delta P$ ), м <sup>2</sup>	$1019 \pm 11$
3.	Формула, примененная для расчета предельной допустимой погрешности определения площади земельного участка, с подставленными значениями и итоговые (вычисленные) значения ( $\Delta P$ ), м <sup>2</sup>	$\Delta P = 3.5 * M_t * \sqrt{P} = 3.5 * 0,1 * \sqrt{1019} = 11$
4.	Площадь земельного участка согласно сведениям Единого государственного реестра недвижимости ( $P_{\text{кад}}$ ), м <sup>2</sup>	1019
5.	Оценка расхождения $P$ и $P_{\text{кад}}$ ( $P - P_{\text{кад}}$ ), м <sup>2</sup>	-
6.	Предельные минимальный и максимальный размеры земельного участка ( $P_{\text{мин}}$ и $P_{\text{макс}}$ ), м <sup>2</sup>	- -
7.	Кадастровый номер или иной государственный учетный номер (инвентарный) объекта недвижимости, расположенного на земельном участке	-
8.	Вид (виды) разрешенного использования	для ведения личного подсобного хозяйства
8.1.	Дополнительные сведения об использовании земельного участка	-
9.	Сведения о земельных участках (землях общего пользования, территории общего пользования), посредством которых обеспечивается доступ	Земли общего пользования
10.	Иные сведения	-
<b>4. Пояснения к сведениям об уточняемом земельном участке с кадастровым номером 16:16:050201:1050 :</b>		
1.	-	



## Сведения об уточняемых земельных участках, необходимые для исправления реестровых ошибок в сведениях о местоположении их границ

**1. Сведения о характерных точках границ уточняемого земельного участка  
с кадастровым номером 16:16:050201:1052 :**

**Система координат МСК-16, Зона 1**

**Зона № 1**

Обозначение характерных точек границ	Координаты, м				Метод определения координат	Формулы, примененные для расчета средней квадратической погрешности определения координат характерных точек границ (Mt), с подставленными в такие формулы значениями и итоговые (вычисленные) значения Mt, м	Описание закрепле ния точки
	содержатся в Едином государственном реестре недвижимости		определены в результате выполнения комплексных кадастровых работ				
	X	Y	X	Y			
1	2	3	4	5	6	7	8
						-	
1186	497575.61	1320928.09	497575.61	1320928.09	-	0.1	-
1185	497579.85	1320971.27	497579.85	1320971.27	-	0.1	-
1187	497572.70	1320973.00	497572.70	1320973.00	-	0.1	-
1188	497572.70	1320972.50	497572.70	1320972.50	-	0.1	-
1189	497562.60	1320973.00	497562.60	1320973.00	-	0.1	-
1190	497556.98	1320973.65	497556.98	1320973.65	-	0.1	-
1191	497552.77	1320930.74	497552.77	1320930.74	-	0.1	-
1186	497575.61	1320928.09	497575.61	1320928.09	-	0.1	-

**2. Сведения о частях границ уточняемого земельного участка  
с кадастровым номером 16:16:050201:1052 :**

Обозначение части границ		Горизонтальное проложение (S), м	Описание прохождения части границ	Сведения о согласовании местоположения границ (согласовано/спорное)
от т.	до т.			
1	2	3	4	5
1186	1185	43.39	-	-
1185	1187	7.36	-	-
1187	1188	0.50	-	-
1188	1189	10.11	-	-
1189	1190	5.66	-	-
1190	1191	43.12	-	-
1191	1186	22.99	-	-

**3. Сведения о характеристиках уточняемого земельного участка  
с кадастровым номером 16:16:050201:1052 :**

№ п/п	Наименование характеристики	Значение характеристики
1	2	3
1.	Адрес земельного участка	-
1.1.	Сведения о местоположении земельного участка (при отсутствии адреса) в структурированном в соответствии с федеральной информационной адресной системой виде	Российская Федерация, Республика Татарстан (Татарстан), район Высокогорский, участок 2
1.2.	Дополнительные сведения о местоположении земельного участка	-

<b>3. Сведения о характеристиках уточняемого земельного участка с кадастровым номером 16:16:050201:1052 :</b>		
<b>№ п/п</b>	<b>Наименование характеристики</b>	<b>Значение характеристики</b>
<b>1</b>	<b>2</b>	<b>3</b>
2.	Площадь земельного участка ± величина погрешности определения (вычисления) площади ( $P \pm \Delta P$ ), м2	$1000 \pm 11$
3.	Формула, примененная для расчета предельной допустимой погрешности определения площади земельного участка, с подставленными значениями и итоговые (вычисленные) значения ( $\Delta P$ ), м2	$\Delta P = 3.5 * M_t * \sqrt{P} = 3.5 * 0,1 * \sqrt{1000} = 11$
4.	Площадь земельного участка согласно сведениям Единого государственного реестра недвижимости ( $P_{\text{кад}}$ ), м2	1000
5.	Оценка расхождения $P$ и $P_{\text{кад}}$ ( $P - P_{\text{кад}}$ ), м2	-
6.	Предельные минимальный и максимальный размеры земельного участка ( $P_{\text{мин}}$ и $P_{\text{макс}}$ ), м2	- -
7.	Кадастровый номер или иной государственный учетный номер (инвентарный) объекта недвижимости, расположенного на земельном участке	-
8.	Вид (виды) разрешенного использования	Для ведения личного подсобного хозяйства
8.1.	Дополнительные сведения об использовании земельного участка	-
9.	Сведения о земельных участках (землях общего пользования, территории общего пользования), посредством которых обеспечивается доступ	Земли общего пользования
10.	Иные сведения	-
<b>4. Пояснения к сведениям об уточняемом земельном участке с кадастровым номером 16:16:050201:1052 :</b>		
1.	-	

## Сведения об уточняемых земельных участках, необходимые для исправления реестровых ошибок в сведениях о местоположении их границ

**1. Сведения о характерных точках границ уточняемого земельного участка  
с кадастровым номером 16:16:050201:1054 :**

**Система координат МСК-16, Зона 1**

**Зона № 1**

Обозначение характерных точек границ	Координаты, м				Метод определения координат	Формулы, примененные для расчета средней квадратической погрешности определения координат характерных точек границ (Mt), с подставленными в такие формулы значениями и итоговые (вычисленные) значения Mt, м	Описание закрепле ния точки
	содержатся в Едином государственном реестре недвижимости		определены в результате выполнения комплексных кадастровых работ				
	X	Y	X	Y			
1	2	3	4	5	6	7	8
						-	
1192	498742.40	1320837.63	498742.40	1320837.63	-	0.1	-
1193	498732.10	1320874.50	498732.10	1320874.50	-	0.1	-
1194	498721.30	1320880.30	498721.30	1320880.30	-	0.1	-
1195	498696.10	1320893.70	498696.10	1320893.70	-	0.1	-
1196	498685.75	1320870.89	498685.75	1320870.89	-	0.1	-
1192	498742.40	1320837.63	498742.40	1320837.63	-	0.1	-

**2. Сведения о частях границ уточняемого земельного участка  
с кадастровым номером 16:16:050201:1054 :**

Обозначение части границ		Горизонтальное проложение (S), м	Описание прохождения части границ	Сведения о согласовании местоположения границ (согласовано/спорное)
от т.	до т.			
1	2	3	4	5
1192	1193	38.28	-	-
1193	1194	12.26	-	-
1194	1195	28.54	-	-
1195	1196	25.05	-	-
1196	1192	65.69	-	-

**3. Сведения о характеристиках уточняемого земельного участка  
с кадастровым номером 16:16:050201:1054 :**

№ п/п	Наименование характеристики	Значение характеристики
1	2	3
1.	Адрес земельного участка	-
1.1.	Сведения о местоположении земельного участка (при отсутствии адреса) в структурированном в соответствии с федеральной информационной адресной системой виде	-
1.2.	Дополнительные сведения о местоположении земельного участка	-
2.	Площадь земельного участка ± величина погрешности определения (вычисления) площади ( $P \pm \Delta P$ ), м <sup>2</sup>	$1384 \pm 13$
3.	Формула, примененная для расчета предельной допустимой погрешности определения площади земельного участка, с подставленными значениями и итоговые (вычисленные) значения ( $\Delta P$ ), м <sup>2</sup>	$\Delta P = 3.5 * M_t * \sqrt{P} = 3.5 * 0,1 * \sqrt{1384} = 13$

<b>3. Сведения о характеристиках уточняемого земельного участка с кадастровым номером 16:16:050201:1054 :</b>		
<b>№ п/п</b>	<b>Наименование характеристики</b>	<b>Значение характеристики</b>
<b>1</b>	<b>2</b>	<b>3</b>
4.	Площадь земельного участка согласно сведениям Единого государственного реестра недвижимости (Ркад), м2	1384
5.	Оценка расхождения Р и Ркад (Р - Ркад), м2	-
6.	Предельные минимальный и максимальный размеры земельного участка (Рмин и Рмакс), м2	- -
7.	Кадастровый номер или иной государственный учетный номер (инвентарный) объекта недвижимости, расположенного на земельном участке	-
8.	Вид (виды) разрешенного использования	для ведения личного подсобного хозяйства
8.1.	Дополнительные сведения об использовании земельного участка	-
9.	Сведения о земельных участках (землях общего пользования, территории общего пользования), посредством которых обеспечивается доступ	Земли общего пользования
10.	Иные сведения	-
<b>4. Пояснения к сведениям об уточняемом земельном участке с кадастровым номером 16:16:050201:1054 :</b>		
1.	-	

## Сведения об уточняемых земельных участках, необходимые для исправления реестровых ошибок в сведениях о местоположении их границ

**1. Сведения о характерных точках границ уточняемого земельного участка  
с кадастровым номером 16:16:050201:1057 :**

**Система координат МСК-16, Зона 1**

**Зона № 1**

Обозначение характерных точек границ	Координаты, м				Метод определения координат	Формулы, примененные для расчета средней квадратической погрешности определения координат характерных точек границ (Mt), с подставленными в такие формулы значениями и итоговые (вычисленные) значения Mt, м	Описание закрепле ния точки
	содержатся в Едином государственном реестре недвижимости		определены в результате выполнения комплексных кадастровых работ				
	X	Y	X	Y			
1	2	3	4	5	6	7	8
						-	
1197	498017.81	1321096.24	498017.81	1321096.24	-	0.1	-
1198	498031.35	1321095.24	498031.35	1321095.24	-	0.1	-
1199	498044.70	1321093.80	498044.70	1321093.80	-	0.1	-
1200	498044.30	1321146.00	498044.30	1321146.00	-	0.1	-
1123	498044.90	1321152.20	498044.90	1321152.20	-	0.1	-
1121	498019.36	1321153.17	498019.36	1321153.17	-	0.1	-
1201	498018.32	1321126.90	498018.32	1321126.90	-	0.1	-
1197	498017.81	1321096.24	498017.81	1321096.24	-	0.1	-

**2. Сведения о частях границ уточняемого земельного участка  
с кадастровым номером 16:16:050201:1057 :**

Обозначение части границ		Горизонтальное проложение (S), м	Описание прохождения части границ	Сведения о согласовании местоположения границ (согласовано/спорное)
от т.	до т.			
1	2	3	4	5
1197	1198	13.58	-	-
1198	1199	13.43	-	-
1199	1200	52.20	-	-
1200	1123	6.23	-	-
1123	1121	25.56	-	-
1121	1201	26.29	-	-
1201	1197	30.66	-	-

**3. Сведения о характеристиках уточняемого земельного участка  
с кадастровым номером 16:16:050201:1057 :**

№ п/п	Наименование характеристики	Значение характеристики
1	2	3
1.	Адрес земельного участка	-
1.1.	Сведения о местоположении земельного участка (при отсутствии адреса) в структурированном в соответствии с федеральной информационной адресной системой виде	Российская Федерация, Республика Татарстан (Татарстан), район Высокогорский, земельный участок 53
1.2.	Дополнительные сведения о местоположении земельного участка	-

3. Сведения о характеристиках уточняемого земельного участка с кадастровым номером 16:16:050201:1057 :		
№ п/п	Наименование характеристики	Значение характеристики
1	2	3
2.	Площадь земельного участка ± величина погрешности определения (вычисления) площади (Р ± ΔР), м2	1502 ± 14
3.	Формула, примененная для расчета предельной допустимой погрешности определения площади земельного участка, с подставленными значениями и итоговые (вычисленные) значения (ΔР), м2	ΔР=3.5*Мt*√Р=3.5*0,1*√1502=14
4.	Площадь земельного участка согласно сведениям Единого государственного реестра недвижимости (Ркад), м2	1502
5.	Оценка расхождения Р и Ркад (Р - Ркад), м2	-
6.	Предельные минимальный и максимальный размеры земельного участка (Рмин и Рмакс), м2	- -
7.	Кадастровый номер или иной государственный учетный номер (инвентарный) объекта недвижимости, расположенного на земельном участке	-
8.	Вид (виды) разрешенного использования	Для ведения личного подсобного хозяйства
8.1.	Дополнительные сведения об использовании земельного участка	-
9.	Сведения о земельных участках (землях общего пользования, территории общего пользования), посредством которых обеспечивается доступ	Земли общего пользования
10.	Иные сведения	-
4. Пояснения к сведениям об уточняемом земельном участке с кадастровым номером 16:16:050201:1057 :		
1.	-	

## Сведения об уточняемых земельных участках, необходимые для исправления реестровых ошибок в сведениях о местоположении их границ

**1. Сведения о характерных точках границ уточняемого земельного участка  
с кадастровым номером 16:16:050201:11 :**

**Система координат МСК-16, Зона 1**

**Зона № 1**

Обозначение характерных точек границ	Координаты, м				Метод определения координат	Формулы, примененные для расчета средней квадратической погрешности определения координат характерных точек границ (Mt), с подставленными в такие формулы значениями и итоговые (вычисленные) значения Mt, м	Описание закрепле ния точки
	содержатся в Едином государственном реестре недвижимости		определены в результате выполнения комплексных кадастровых работ				
	X	Y	X	Y			
1	2	3	4	5	6	7	8
						-	
1202	498377.30	1320818.00	498377.30	1320818.00	-	0.3	-
1203	498404.20	1320883.70	498404.20	1320883.70	-	0.3	-
1204	498419.00	1320919.90	498419.00	1320919.90	-	0.3	-
1205	498414.10	1320922.20	498414.10	1320922.20	-	0.3	-
1206	498414.80	1320924.10	498414.80	1320924.10	-	0.3	-
1207	498407.20	1320928.00	498407.20	1320928.00	-	0.3	-
1208	498406.20	1320926.20	498406.20	1320926.20	-	0.3	-
1209	498398.60	1320929.30	498398.60	1320929.30	-	0.3	-
1210	498384.10	1320889.40	498384.10	1320889.40	-	0.3	-
1211	498359.90	1320820.90	498359.90	1320820.90	-	0.3	-
1202	498377.30	1320818.00	498377.30	1320818.00	-	0.3	-

**2. Сведения о частях границ уточняемого земельного участка  
с кадастровым номером 16:16:050201:11 :**

Обозначение части границ		Горизонтальное проложение (S), м	Описание прохождения части границ	Сведения о согласовании местоположения границ (согласовано/спорное)
от т.	до т.			
1	2	3	4	5
1202	1203	70.99	-	-
1203	1204	39.11	-	-
1204	1205	5.41	-	-
1205	1206	2.02	-	-
1206	1207	8.54	-	-
1207	1208	2.06	-	-
1208	1209	8.21	-	-
1209	1210	42.45	-	-
1210	1211	72.65	-	-
1211	1202	17.64	-	-

3. Сведения о характеристиках уточняемого земельного участка с кадастровым номером 16:16:050201:11 :		
№ п/п	Наименование характеристики	Значение характеристики
1	2	3
1.	Адрес земельного участка	-
1.1.	Сведения о местоположении земельного участка (при отсутствии адреса) в структурированном в соответствии с федеральной информационной адресной системой виде	Российская Федерация, Республика Татарстан (Татарстан), район Высокогорский, сельское поселение Бирюлинское, село Бимери, улица Кирова, участок 62
1.2.	Дополнительные сведения о местоположении земельного участка	-
2.	Площадь земельного участка $\pm$ величина погрешности определения (вычисления) площади ( $P \pm \Delta P$ ), м2	$2270 \pm 17$
3.	Формула, примененная для расчета предельной допустимой погрешности определения площади земельного участка, с подставленными значениями и итоговые (вычисленные) значения ( $\Delta P$ ), м2	$\Delta P = 3.5 * M_t * \sqrt{P} = 3.5 * 0,1 * \sqrt{2270} = 17$
4.	Площадь земельного участка согласно сведениям Единого государственного реестра недвижимости ( $P_{\text{кад}}$ ), м2	2267
5.	Оценка расхождения $P$ и $P_{\text{кад}}$ ( $P - P_{\text{кад}}$ ), м2	3
6.	Предельные минимальный и максимальный размеры земельного участка ( $P_{\text{мин}}$ и $P_{\text{макс}}$ ), м2	- -
7.	Кадастровый номер или иной государственный учетный номер (инвентарный) объекта недвижимости, расположенного на земельном участке	-
8.	Вид (виды) разрешенного использования	Для ведения личного подсобного хозяйства
8.1.	Дополнительные сведения об использовании земельного участка	-
9.	Сведения о земельных участках (землях общего пользования, территории общего пользования), посредством которых обеспечивается доступ	Земли общего пользования
10.	Иные сведения	-
4. Пояснения к сведениям об уточняемом земельном участке с кадастровым номером 16:16:050201:11 :		
1.	-	



# Сведения об уточняемых земельных участках, необходимые для исправления реестровых ошибок в сведениях о местоположении их границ

1. Сведения о характерных точках границ уточняемого земельного участка с кадастровым номером 16:16:050201:110 :

Система координат МСК-16, Зона 1

Зона № 1

Обозначение характерных точек границ	Координаты, м				Метод определения координат	Формулы, примененные для расчета средней квадратической погрешности определения координат характерных точек границ (Mt), с подставленными в такие формулы значениями и итоговые (вычисленные) значения Mt, м	Описание закрепле ния точки
	содержатся в Едином государственном реестре недвижимости		определены в результате выполнения комплексных кадастровых работ				
	X	Y	X	Y			
1	2	3	4	5	6	7	8
						-	
1212	498354.77	1321063.55	498354.77	1321063.55	-	0.1	Долговремен ный межевой знак
1213	498345.55	1321064.13	498345.55	1321064.13	-	0.1	Долговремен ный межевой знак
1214	498336.62	1321064.85	498336.62	1321064.85	-	0.1	Долговремен ный межевой знак
1215	498336.29	1321061.38	498336.29	1321061.38	-	0.1	Долговремен ный межевой знак
1216	498335.61	1321054.29	498335.61	1321054.29	-	0.1	Долговремен ный межевой знак
1217	498335.44	1321054.31	498335.44	1321054.31	-	0.1	Долговремен ный межевой знак
1218	498334.76	1321051.64	498334.76	1321051.64	-	0.1	Долговремен ный межевой знак
1219	498330.95	1321034.13	498330.95	1321034.13	-	0.1	Долговремен ный межевой знак
1220	498325.93	1321008.52	498325.93	1321008.52	-	0.1	Долговремен ный межевой знак
1221	498333.62	1321007.72	498333.62	1321007.72	-	0.1	Долговремен ный межевой знак
1222	498341.79	1321006.88	498341.79	1321006.88	-	0.1	Долговремен ный межевой знак

1. Сведения о характерных точках границ уточняемого земельного участка с кадастровым номером 16:16:050201:110 :							
Система координат МСК-16, Зона 1						Зона № 1	
Обозначение характерных точек границ	Координаты, м				Метод определения координат	Формулы, примененные для расчета средней квадратической погрешности определения координат характерных точек границ (Mt), с подставленными в такие формулы значениями и итоговые (вычисленные) значения Mt, м	Описание закрепле ния точки
	содержатся в Едином государственном реестре недвижимости		определены в результате выполнения комплексных кадастровых работ				
	X	Y	X	Y			
1	2	3	4	5	6	7	8
1223	498349.22	1321043.19	498349.22	1321043.19	-	0.1	Долговремен ный межевой знак
1224	498351.66	1321044.68	498351.66	1321044.68	-	0.1	Долговремен ный межевой знак
1225	498354.38	1321060.13	498354.38	1321060.13	-	0.1	Долговремен ный межевой знак
1212	498354.77	1321063.55	498354.77	1321063.55	-	0.1	Долговремен ный межевой знак
2. Сведения о частях границ уточняемого земельного участка с кадастровым номером 16:16:050201:110 :							
Обозначение части границ		Горизонтальное проложение (S), м	Описание прохождения части границ	Сведения о согласовании местоположения границ (согласовано/спорное)			
от т.	до т.						
1	2	3	4	5			
1212	1213	9.24	-	-			
1213	1214	8.96	-	-			
1214	1215	3.49	-	-			
1215	1216	7.12	-	-			
1216	1217	0.17	-	-			
1217	1218	2.76	-	-			
1218	1219	17.92	-	-			
1219	1220	26.10	-	-			
1220	1221	7.73	-	-			
1221	1222	8.21	-	-			
1222	1223	37.06	-	-			
1223	1224	2.86	-	-			
1224	1225	15.69	-	-			
1225	1212	3.44	-	-			

<b>3. Сведения о характеристиках уточняемого земельного участка с кадастровым номером 16:16:050201:110 :</b>		
<b>№ п/п</b>	<b>Наименование характеристики</b>	<b>Значение характеристики</b>
<b>1</b>	<b>2</b>	<b>3</b>
1.	Адрес земельного участка	-
1.1.	Сведения о местоположении земельного участка (при отсутствии адреса) в структурированном в соответствии с федеральной информационной адресной системой виде	Российская Федерация, 422737, Республика Татарстан (Татарстан), район Высокогорский, сельское поселение Бирюлинское, село Бимери, улица Б.Красная, участок 70
1.2.	Дополнительные сведения о местоположении земельного участка	-
2.	Площадь земельного участка $\pm$ величина погрешности определения (вычисления) площади ( $P \pm \Delta P$ ), м <sup>2</sup>	$958 \pm 11$
3.	Формула, примененная для расчета предельной допустимой погрешности определения площади земельного участка, с подставленными значениями и итоговые (вычисленные) значения ( $\Delta P$ ), м <sup>2</sup>	$\Delta P = 3.5 * M_t * \sqrt{P} = 3.5 * 0,1 * \sqrt{958} = 11$
4.	Площадь земельного участка согласно сведениям Единого государственного реестра недвижимости (Р <sub>кад</sub> ), м <sup>2</sup>	958
5.	Оценка расхождения Р и Р <sub>кад</sub> (Р - Р <sub>кад</sub> ), м <sup>2</sup>	-
6.	Предельные минимальный и максимальный размеры земельного участка (Р <sub>мин</sub> и Р <sub>макс</sub> ), м <sup>2</sup>	- -
7.	Кадастровый номер или иной государственный учетный номер (инвентарный) объекта недвижимости, расположенного на земельном участке	-
8.	Вид (виды) разрешенного использования	жилой дом с участком
8.1.	Дополнительные сведения об использовании земельного участка	-
9.	Сведения о земельных участках (землях общего пользования, территории общего пользования), посредством которых обеспечивается доступ	Земли общего пользования
10.	Иные сведения	-
<b>4. Пояснения к сведениям об уточняемом земельном участке с кадастровым номером 16:16:050201:110 :</b>		
1.	-	

# Сведения об уточняемых земельных участках, необходимые для исправления реестровых ошибок в сведениях о местоположении их границ

## 1. Сведения о характерных точках границ уточняемого земельного участка с кадастровым номером 16:16:050201:113 :

Система координат МСК-16, Зона 1

Зона № 1

Обозначение характерных точек границ	Координаты, м				Метод определения координат	Формулы, примененные для расчета средней квадратической погрешности определения координат характерных точек границ (Mt), с подставленными в такие формулы значениями и итоговые (вычисленные) значения Mt, м	Описание закрепле ния точки
	содержатся в Едином государственном реестре недвижимости		определены в результате выполнения комплексных кадастровых работ				
	X	Y	X	Y			
1	2	3	4	5	6	7	8
						-	
1226	498265.57	1321056.07	498265.57	1321056.07	-	0.2	Временный межевой знак
1227	498265.00	1321048.50	498265.00	1321048.50	-	0.2	Временный межевой знак
1228	498259.51	1321011.07	498259.51	1321011.07	-	0.2	Временный межевой знак
1229	498284.23	1321009.09	498284.23	1321009.09	-	0.2	Временный межевой знак
1230	498290.79	1321050.86	498290.79	1321050.86	-	0.2	Временный межевой знак
1231	498291.80	1321064.37	498291.80	1321064.37	-	0.2	Временный межевой знак
1232	498278.69	1321065.67	498278.69	1321065.67	-	0.2	Временный межевой знак
1233	498278.11	1321062.04	498278.11	1321062.04	-	0.2	Временный межевой знак
1234	498276.91	1321059.48	498276.91	1321059.48	-	0.2	Временный межевой знак
1235	498265.90	1321060.50	498265.90	1321060.50	-	0.2	Временный межевой знак
1226	498265.57	1321056.07	498265.57	1321056.07	-	0.2	Временный межевой знак

## 2. Сведения о частях границ уточняемого земельного участка с кадастровым номером 16:16:050201:113 :

Обозначение части границ		Горизонтальное проложение (S), м	Описание прохождения части границ	Сведения о согласовании местоположения границ (согласовано/спорное)
от т.	до т.			
1	2	3	4	5
1226	1227	7.59	-	-
1227	1228	37.83	-	-

2. Сведения о частях границ уточняемого земельного участка с кадастровым номером 16:16:050201:113 :				
Обозначение части границ		Горизонтальное проложение (S), м	Описание прохождения части границ	Сведения о согласовании местоположения границ (согласовано/спорное)
от т.	до т.			
1	2	3	4	5
1228	1229	24.80	-	-
1229	1230	42.28	-	-
1230	1231	13.55	-	-
1231	1232	13.17	-	-
1232	1233	3.68	-	-
1233	1234	2.83	-	-
1234	1235	11.06	-	-
1235	1226	4.44	-	-
3. Сведения о характеристиках уточняемого земельного участка с кадастровым номером 16:16:050201:113 :				
№ п/п	Наименование характеристики		Значение характеристики	
1	2		3	
1.	Адрес земельного участка		-	
1.1.	Сведения о местоположении земельного участка (при отсутствии адреса) в структурированном в соответствии с федеральной информационной адресной системой виде		Российская Федерация, Республика Татарстан (Татарстан), район Высокогорский, участок 64	
1.2.	Дополнительные сведения о местоположении земельного участка		-	
2.	Площадь земельного участка ± величина погрешности определения (вычисления) площади (Р ± ΔР), м2		1331 ± 13	
3.	Формула, примененная для расчета предельной допустимой погрешности определения площади земельного участка, с подставленными значениями и итоговые (вычисленные) значения (ΔР), м2		ΔР=3.5*Mt*√P=3.5*0,1*√1331=13	
4.	Площадь земельного участка согласно сведениям Единого государственного реестра недвижимости (Ркад), м2		1332	
5.	Оценка расхождения Р и Ркад (Р - Ркад), м2		1	
6.	Предельные минимальный и максимальный размеры земельного участка (Рмин и Рмакс), м2		- -	
7.	Кадастровый номер или иной государственный учетный номер (инвентарный) объекта недвижимости, расположенного на земельном участке		-	
8.	Вид (виды) разрешенного использования		ведение личного подсобного хозяйства	
8.1.	Дополнительные сведения об использовании земельного участка		-	
9.	Сведения о земельных участках (землях общего пользования, территории общего пользования), посредством которых обеспечивается доступ		Земли общего пользования	
10.	Иные сведения		-	
4. Пояснения к сведениям об уточняемом земельном участке с кадастровым номером 16:16:050201:113 :				
1.	-			

# Сведения об уточняемых земельных участках, необходимые для исправления реестровых ошибок в сведениях о местоположении их границ

**1. Сведения о характерных точках границ уточняемого земельного участка  
с кадастровым номером 16:16:050201:114 :**

**Система координат МСК-16, Зона 1**

**Зона № 1**

Обозначение характерных точек границ	Координаты, м				Метод определения координат	Формулы, примененные для расчета средней квадратической погрешности определения координат характерных точек границ (Mt), с подставленными в такие формулы значениями и итоговые (вычисленные) значения Mt, м	Описание закрепле ния точки
	содержатся в Едином государственном реестре недвижимости		определены в результате выполнения комплексных кадастровых работ				
	X	Y	X	Y			
1	2	3	4	5	6	7	8
						-	
1236	498246.10	1321065.30	498246.10	1321065.30	-	0.3	-
1237	498237.00	1321013.70	498237.00	1321013.70	-	0.3	-
1238	498259.10	1321007.50	498259.10	1321007.50	-	0.3	-
1239	498262.50	1321036.80	498262.50	1321036.80	-	0.3	-
1240	498261.80	1321038.20	498261.80	1321038.20	-	0.3	-
1241	498262.00	1321044.00	498262.00	1321044.00	-	0.3	-
1242	498263.50	1321048.50	498263.50	1321048.50	-	0.3	-
1227	498265.00	1321048.50	498265.00	1321048.50	-	0.3	-
1235	498265.90	1321060.50	498265.90	1321060.50	-	0.3	-
1243	498262.70	1321060.70	498262.70	1321060.70	-	0.3	-
1244	498256.40	1321061.20	498256.40	1321061.20	-	0.3	-
1245	498256.60	1321064.00	498256.60	1321064.00	-	0.3	-
1236	498246.10	1321065.30	498246.10	1321065.30	-	0.3	-

**2. Сведения о частях границ уточняемого земельного участка  
с кадастровым номером 16:16:050201:114 :**

Обозначение части границ		Горизонтальное проложение (S), м	Описание прохождения части границ	Сведения о согласовании местоположения границ (согласовано/спорное)
от т.	до т.			
1	2	3	4	5
1236	1237	52.40	-	-
1237	1238	22.95	-	-
1238	1239	29.50	-	-
1239	1240	1.57	-	-
1240	1241	5.80	-	-
1241	1242	4.74	-	-
1242	1227	1.50	-	-
1227	1235	12.03	-	-
1235	1243	3.21	-	-
1243	1244	6.32	-	-
1244	1245	2.81	-	-

<b>2. Сведения о частях границ уточняемого земельного участка с кадастровым номером 16:16:050201:114 :</b>				
<b>Обозначение части границ</b>		<b>Горизонтальное проложение (S), м</b>	<b>Описание прохождения части границ</b>	<b>Сведения о согласовании местоположения границ (согласовано/спорное)</b>
<b>от т.</b>	<b>до т.</b>			
<b>1</b>	<b>2</b>	<b>3</b>	<b>4</b>	<b>5</b>
1245	1236	10.58	-	-
<b>3. Сведения о характеристиках уточняемого земельного участка с кадастровым номером 16:16:050201:114 :</b>				
<b>№ п/п</b>	<b>Наименование характеристики</b>		<b>Значение характеристики</b>	
<b>1</b>	<b>2</b>		<b>3</b>	
1.	Адрес земельного участка		-	
1.1.	Сведения о местоположении земельного участка (при отсутствии адреса) в структурированном в соответствии с федеральной информационной адресной системой виде		Российская Федерация, Республика Татарстан (Татарстан), район Высокогорский, сельское поселение Бирюлинское, село Бимери, улица Большая Красная, дом 62	
1.2.	Дополнительные сведения о местоположении земельного участка		-	
2.	Площадь земельного участка ± величина погрешности определения (вычисления) площади ( $P \pm \Delta P$ ), м2		1121 ± 12	
3.	Формула, примененная для расчета предельной допустимой погрешности определения площади земельного участка, с подставленными значениями и итоговые (вычисленные) значения ( $\Delta P$ ), м2		$\Delta P = 3.5 * M_t * \sqrt{P} = 3.5 * 0,1 * \sqrt{1121} = 12$	
4.	Площадь земельного участка согласно сведениям Единого государственного реестра недвижимости ( $P_{\text{кад}}$ ), м2		1121	
5.	Оценка расхождения $P$ и $P_{\text{кад}}$ ( $P - P_{\text{кад}}$ ), м2		-	
6.	Предельные минимальный и максимальный размеры земельного участка ( $P_{\text{мин}}$ и $P_{\text{макс}}$ ), м2		- -	
7.	Кадастровый номер или иной государственный учетный номер (инвентарный) объекта недвижимости, расположенного на земельном участке		-	
8.	Вид (виды) разрешенного использования		Для ведения личного подсобного хозяйства	
8.1.	Дополнительные сведения об использовании земельного участка		-	
9.	Сведения о земельных участках (землях общего пользования, территории общего пользования), посредством которых обеспечивается доступ		Земли общего пользования	
10.	Иные сведения		-	
<b>4. Пояснения к сведениям об уточняемом земельном участке с кадастровым номером 16:16:050201:114 :</b>				
1.	-			

# Сведения об уточняемых земельных участках, необходимые для исправления реестровых ошибок в сведениях о местоположении их границ

**1. Сведения о характерных точках границ уточняемого земельного участка  
с кадастровым номером 16:16:050201:194 :**

**Система координат МСК-16, Зона 1**

**Зона № 1**

Обозначение характерных точек границ	Координаты, м				Метод определения координат	Формулы, примененные для расчета средней квадратической погрешности определения координат характерных точек границ (Mt), с подставленными в такие формулы значениями и итоговые (вычисленные) значения Mt, м	Описание закрепле ния точки
	содержатся в Едином государственном реестре недвижимости		определены в результате выполнения комплексных кадастровых работ				
	X	Y	X	Y			
1	2	3	4	5	6	7	8
						-	
1246	498155.10	1321138.20	498155.10	1321138.20	-	0.3	-
1247	498149.50	1321115.40	498149.50	1321115.40	-	0.3	-
1248	498147.50	1321094.20	498147.50	1321094.20	-	0.3	-
1249	498152.60	1321093.40	498152.60	1321093.40	-	0.3	-
1250	498158.50	1321093.20	498158.50	1321093.20	-	0.3	-
1251	498158.50	1321089.30	498158.50	1321089.30	-	0.3	-
1252	498167.60	1321089.30	498167.60	1321089.30	-	0.3	-
1253	498168.30	1321101.00	498168.30	1321101.00	-	0.3	-
1254	498167.80	1321101.00	498167.80	1321101.00	-	0.3	-
1255	498169.10	1321110.60	498169.10	1321110.60	-	0.3	-
1256	498169.80	1321115.90	498169.80	1321115.90	-	0.3	-
1257	498170.80	1321116.50	498170.80	1321116.50	-	0.3	-
1258	498174.70	1321135.60	498174.70	1321135.60	-	0.3	-
1246	498155.10	1321138.20	498155.10	1321138.20	-	0.3	-

**2. Сведения о частях границ уточняемого земельного участка  
с кадастровым номером 16:16:050201:194 :**

Обозначение части границ		Горизонтальное проложение (S), м	Описание прохождения части границ	Сведения о согласовании местоположения границ (согласовано/спорное)
от т.	до т.			
1	2	3	4	5
1246	1247	23.48	-	-
1247	1248	21.29	-	-
1248	1249	5.16	-	-
1249	1250	5.90	-	-
1250	1251	3.90	-	-
1251	1252	9.10	-	-
1252	1253	11.72	-	-
1253	1254	0.50	-	-
1254	1255	9.69	-	-
1255	1256	5.35	-	-



<b>2. Сведения о частях границ уточняемого земельного участка с кадастровым номером 16:16:050201:194 :</b>				
<b>Обозначение части границ</b>		<b>Горизонтальное проложение (S), м</b>	<b>Описание прохождения части границ</b>	<b>Сведения о согласовании местоположения границ (согласовано/спорное)</b>
<b>от т.</b>	<b>до т.</b>			
<b>1</b>	<b>2</b>	<b>3</b>	<b>4</b>	<b>5</b>
1256	1257	1.17	-	-
1257	1258	19.49	-	-
1258	1246	19.77	-	-
<b>3. Сведения о характеристиках уточняемого земельного участка с кадастровым номером 16:16:050201:194 :</b>				
<b>№ п/п</b>	<b>Наименование характеристики</b>		<b>Значение характеристики</b>	
<b>1</b>	<b>2</b>		<b>3</b>	
1.	Адрес земельного участка		-	
1.1.	Сведения о местоположении земельного участка (при отсутствии адреса) в структурированном в соответствии с федеральной информационной адресной системой виде		Российская Федерация, Республика Татарстан (Татарстан), район Высокогорский, сельское поселение Бирюлинское, село Бимери, улица Большая Красная, участок 73	
1.2.	Дополнительные сведения о местоположении земельного участка		-	
2.	Площадь земельного участка ± величина погрешности определения (вычисления) площади ( $P \pm \Delta P$ ), м2		921 ± 11	
3.	Формула, примененная для расчета предельной допустимой погрешности определения площади земельного участка, с подставленными значениями и итоговые (вычисленные) значения ( $\Delta P$ ), м2		$\Delta P = 3.5 * M_t * \sqrt{P} = 3.5 * 0,1 * \sqrt{921} = 11$	
4.	Площадь земельного участка согласно сведениям Единого государственного реестра недвижимости (Ркад), м2		920	
5.	Оценка расхождения Р и Ркад ( $P - P_{кад}$ ), м2		1	
6.	Предельные минимальный и максимальный размеры земельного участка ( $R_{мин}$ и $R_{макс}$ ), м2		- -	
7.	Кадастровый номер или иной государственный учетный номер (инвентарный) объекта недвижимости, расположенного на земельном участке		-	
8.	Вид (виды) разрешенного использования		Для ведения личного подсобного хозяйства	
8.1.	Дополнительные сведения об использовании земельного участка		-	
9.	Сведения о земельных участках (землях общего пользования, территории общего пользования), посредством которых обеспечивается доступ		Земли общего пользования	
10.	Иные сведения		-	
<b>4. Пояснения к сведениям об уточняемом земельном участке с кадастровым номером 16:16:050201:194 :</b>				
1.	-			

# Сведения об уточняемых земельных участках, необходимые для исправления реестровых ошибок в сведениях о местоположении их границ

**1. Сведения о характерных точках границ уточняемого земельного участка  
с кадастровым номером 16:16:050201:195 :**

**Система координат МСК-16, Зона 1**

**Зона № 1**

Обозначение характерных точек границ	Координаты, м				Метод определения координат	Формулы, примененные для расчета средней квадратической погрешности определения координат характерных точек границ (Mt), с подставленными в такие формулы значениями и итоговые (вычисленные) значения Mt, м	Описание закрепле ния точки
	содержатся в Едином государственном реестре недвижимости		определены в результате выполнения комплексных кадастровых работ				
	X	Y	X	Y			
1	2	3	4	5	6	7	8
						-	
1259	498175.88	1321140.56	498175.88	1321140.56	-	0.2	Временный межевой знак
1260	498177.03	1321145.06	498177.03	1321145.06	-	0.2	Временный межевой знак
1261	498178.52	1321144.90	498178.52	1321144.90	-	0.2	Временный межевой знак
1262	498179.33	1321150.13	498179.33	1321150.13	-	0.2	Временный межевой знак
1263	498181.78	1321156.83	498181.78	1321156.83	-	0.2	Временный межевой знак
1264	498186.13	1321170.91	498186.13	1321170.91	-	0.2	Временный межевой знак
1265	498160.71	1321178.69	498160.71	1321178.69	-	0.2	Временный межевой знак
1266	498159.02	1321170.40	498159.02	1321170.40	-	0.2	Временный межевой знак
1267	498158.81	1321167.43	498158.81	1321167.43	-	0.2	Временный межевой знак
1268	498158.60	1321164.28	498158.60	1321164.28	-	0.2	Временный межевой знак
1269	498156.60	1321148.45	498156.60	1321148.45	-	0.2	Временный межевой знак
1270	498155.12	1321138.20	498155.12	1321138.20	-	0.2	Временный межевой знак
1258	498174.70	1321135.60	498174.70	1321135.60	-	0.2	Временный межевой знак
1259	498175.88	1321140.56	498175.88	1321140.56	-	0.2	Временный межевой знак

<b>2. Сведения о частях границ уточняемого земельного участка с кадастровым номером 16:16:050201:195 :</b>				
<b>Обозначение части границ</b>		<b>Горизонтальное проложение (S), м</b>	<b>Описание прохождения части границ</b>	<b>Сведения о согласовании местоположения границ (согласовано/спорное)</b>
<b>от т.</b>	<b>до т.</b>			
<b>1</b>	<b>2</b>	<b>3</b>	<b>4</b>	<b>5</b>
1259	1260	4.64	-	-
1260	1261	1.50	-	-
1261	1262	5.29	-	-
1262	1263	7.13	-	-
1263	1264	14.74	-	-
1264	1265	26.58	-	-
1265	1266	8.46	-	-
1266	1267	2.98	-	-
1267	1268	3.16	-	-
1268	1269	15.96	-	-
1269	1270	10.36	-	-
1270	1258	19.75	-	-
1258	1259	5.10	-	-
<b>3. Сведения о характеристиках уточняемого земельного участка с кадастровым номером 16:16:050201:195 :</b>				
<b>№ п/п</b>	<b>Наименование характеристики</b>		<b>Значение характеристики</b>	
<b>1</b>	<b>2</b>		<b>3</b>	
1.	Адрес земельного участка		-	
1.1.	Сведения о местоположении земельного участка (при отсутствии адреса) в структурированном в соответствии с федеральной информационной адресной системой виде		Российская Федерация, Республика Татарстан (Татарстан), район Высокогорский, сельское поселение Бирюлинское, участок 75	
1.2.	Дополнительные сведения о местоположении земельного участка		-	
2.	Площадь земельного участка ± величина погрешности определения (вычисления) площади ( $P \pm \Delta P$ ), м <sup>2</sup>		902 ± 11	
3.	Формула, примененная для расчета предельной допустимой погрешности определения площади земельного участка, с подставленными значениями и итоговые (вычисленные) значения ( $\Delta P$ ), м <sup>2</sup>		$\Delta P = 3.5 * M_t * \sqrt{P} = 3.5 * 0,1 * \sqrt{902} = 11$	
4.	Площадь земельного участка согласно сведениям Единого государственного реестра недвижимости ( $P_{\text{кад}}$ ), м <sup>2</sup>		902	
5.	Оценка расхождения $P$ и $P_{\text{кад}}$ ( $P - P_{\text{кад}}$ ), м <sup>2</sup>		-	
6.	Предельные минимальный и максимальный размеры земельного участка ( $P_{\text{мин}}$ и $P_{\text{макс}}$ ), м <sup>2</sup>		-	
7.	Кадастровый номер или иной государственный учетный номер (инвентарный) объекта недвижимости, расположенного на земельном участке		-	
8.	Вид (виды) разрешенного использования		Для ведения личного подсобного хозяйства	
8.1.	Дополнительные сведения об использовании земельного участка		-	
9.	Сведения о земельных участках (землях общего пользования, территории общего пользования), посредством которых обеспечивается доступ		Земли общего пользования	
10.	Иные сведения		-	

**4. Пояснения к сведениям об уточняемом земельном участке с кадастровым номером 16:16:050201:195 :**

1.

-

# Сведения об уточняемых земельных участках, необходимые для исправления реестровых ошибок в сведениях о местоположении их границ

**1. Сведения о характерных точках границ уточняемого земельного участка  
с кадастровым номером 16:16:050201:196 :**

**Система координат МСК-16, Зона 1**

**Зона № 1**

Обозначение характерных точек границ	Координаты, м				Метод определения координат	Формулы, примененные для расчета средней квадратической погрешности определения координат характерных точек границ (Mt), с подставленными в такие формулы значениями и итоговые (вычисленные) значения Mt, м	Описание закрепле ния точки
	содержатся в Едином государственном реестре недвижимости		определены в результате выполнения комплексных кадастровых работ				
	X	Y	X	Y			
1	2	3	4	5	6	7	8
						-	
1271	498186.00	1321144.30	498186.00	1321144.30	-	0.3	-
1272	498202.70	1321140.90	498202.70	1321140.90	-	0.3	-
1273	498202.40	1321142.60	498202.40	1321142.60	-	0.3	-
1274	498217.90	1321142.10	498217.90	1321142.10	-	0.3	-
1275	498237.00	1321141.80	498237.00	1321141.80	-	0.3	-
1276	498232.80	1321166.10	498232.80	1321166.10	-	0.3	-
1277	498226.00	1321169.30	498226.00	1321169.30	-	0.3	-
1278	498221.10	1321170.80	498221.10	1321170.80	-	0.3	-
1279	498215.70	1321171.50	498215.70	1321171.50	-	0.3	-
1280	498210.00	1321171.00	498210.00	1321171.00	-	0.3	-
1281	498201.40	1321169.60	498201.40	1321169.60	-	0.3	-
1282	498196.00	1321165.30	498196.00	1321165.30	-	0.3	-
1283	498194.80	1321162.60	498194.80	1321162.60	-	0.3	-
1284	498192.40	1321154.70	498192.40	1321154.70	-	0.3	-
1285	498189.40	1321155.60	498189.40	1321155.60	-	0.3	-
1271	498186.00	1321144.30	498186.00	1321144.30	-	0.3	-

**2. Сведения о частях границ уточняемого земельного участка  
с кадастровым номером 16:16:050201:196 :**

Обозначение части границ		Горизонтальное проложение (S), м	Описание прохождения части границ	Сведения о согласовании местоположения границ (согласовано/спорное)
от т.	до т.			
1	2	3	4	5
1271	1272	17.04	-	-
1272	1273	1.73	-	-
1273	1274	15.51	-	-
1274	1275	19.10	-	-
1275	1276	24.66	-	-
1276	1277	7.52	-	-
1277	1278	5.12	-	-
1278	1279	5.45	-	-

2. Сведения о частях границ уточняемого земельного участка с кадастровым номером 16:16:050201:196 :				
Обозначение части границ		Горизонтальное проложение (S), м	Описание прохождения части границ	Сведения о согласовании местоположения границ (согласовано/спорное)
от т.	до т.			
1	2	3	4	5
1279	1280	5.72	-	-
1280	1281	8.71	-	-
1281	1282	6.90	-	-
1282	1283	2.95	-	-
1283	1284	8.26	-	-
1284	1285	3.13	-	-
1285	1271	11.80	-	-
3. Сведения о характеристиках уточняемого земельного участка с кадастровым номером 16:16:050201:196 :				
№ п/п	Наименование характеристики		Значение характеристики	
1	2		3	
1.	Адрес земельного участка		-	
1.1.	Сведения о местоположении земельного участка (при отсутствии адреса) в структурированном в соответствии с федеральной информационной адресной системой виде		Российская Федерация, 422737, Республика Татарстан (Татарстан), район Высокогорский, сельское поселение Бирюлинское, село Бимери, улица Б.Красная, участок 77	
1.2.	Дополнительные сведения о местоположении земельного участка		-	
2.	Площадь земельного участка ± величина погрешности определения (вычисления) площади (P ± ΔP), м2		1186 ± 12	
3.	Формула, примененная для расчета предельной допустимой погрешности определения площади земельного участка, с подставленными значениями и итоговые (вычисленные) значения (ΔP), м2		ΔP=3.5*Mt*√P=3.5*0,1*√1186=12	
4.	Площадь земельного участка согласно сведениям Единого государственного реестра недвижимости (Ркад), м2		1185	
5.	Оценка расхождения P и Ркад (P - Ркад), м2		1	
6.	Предельные минимальный и максимальный размеры земельного участка (Рмин и Рмакс), м2		- -	
7.	Кадастровый номер или иной государственный учетный номер (инвентарный) объекта недвижимости, расположенного на земельном участке		-	
8.	Вид (виды) разрешенного использования		Для ведения личного подсобного хозяйства	
8.1.	Дополнительные сведения об использовании земельного участка		-	
9.	Сведения о земельных участках (землях общего пользования, территории общего пользования), посредством которых обеспечивается доступ		Земли общего пользования	
10.	Иные сведения		-	
4. Пояснения к сведениям об уточняемом земельном участке с кадастровым номером 16:16:050201:196 :				
1.	-			

# Сведения об уточняемых земельных участках, необходимые для исправления реестровых ошибок в сведениях о местоположении их границ

**1. Сведения о характерных точках границ уточняемого земельного участка  
с кадастровым номером 16:16:050201:2 :**

**Система координат МСК-16, Зона 1**

**Зона № 1**

Обозначение характерных точек границ	Координаты, м				Метод определения координат	Формулы, примененные для расчета средней квадратической погрешности определения координат характерных точек границ (Mt), с подставленными в такие формулы значениями и итоговые (вычисленные) значения Mt, м	Описание закрепле ния точки
	содержатся в Едином государственном реестре недвижимости		определены в результате выполнения комплексных кадастровых работ				
	X	Y	X	Y			
1	2	3	4	5	6	7	8
						-	
1286	498576.00	1320797.50	498576.00	1320797.50	-	0.1	Долговремен ный межевой знак
1287	498566.93	1320763.59	498566.93	1320763.59	-	0.1	Долговремен ный межевой знак
1288	498577.02	1320762.95	498577.02	1320762.95	-	0.1	Долговремен ный межевой знак
1289	498587.44	1320762.38	498587.44	1320762.38	-	0.1	Долговремен ный межевой знак
1290	498590.26	1320762.40	498590.26	1320762.40	-	0.1	Долговремен ный межевой знак
1291	498594.29	1320764.19	498594.29	1320764.19	-	0.1	Долговремен ный межевой знак
1292	498601.93	1320767.67	498601.93	1320767.67	-	0.1	Долговремен ный межевой знак
1293	498609.94	1320771.22	498609.94	1320771.22	-	0.1	Долговремен ный межевой знак
1294	498616.27	1320773.84	498616.27	1320773.84	-	0.1	Долговремен ный межевой знак
1295	498627.47	1320805.72	498627.47	1320805.72	-	0.1	Долговремен ный межевой знак
1296	498607.52	1320815.98	498607.52	1320815.98	-	0.1	Долговремен ный межевой знак

1. Сведения о характерных точках границ уточняемого земельного участка с кадастровым номером 16:16:050201:2 :							
Система координат МСК-16, Зона 1						Зона № 1	
Обозначение характерных точек границ	Координаты, м				Метод определения координат	Формулы, примененные для расчета средней квадратической погрешности определения координат характерных точек границ (Mt), с подставленными в такие формулы значениями и итоговые (вычисленные) значения Mt, м	Описание закрепле ния точки
	содержатся в Едином государственном реестре недвижимости		определены в результате выполнения комплексных кадастровых работ				
	X	Y	X	Y			
1	2	3	4	5	6	7	8
1297	498608.48	1320819.38	498608.48	1320819.38	-	0.1	Долговремен ный межевой знак
1298	498600.34	1320823.01	498600.34	1320823.01	-	0.1	Долговремен ный межевой знак
1299	498598.88	1320819.84	498598.88	1320819.84	-	0.1	Долговремен ный межевой знак
1300	498594.95	1320821.75	498594.95	1320821.75	-	0.1	Долговремен ный межевой знак
1301	498587.31	1320825.49	498587.31	1320825.49	-	0.1	Долговремен ный межевой знак
1286	498576.00	1320797.50	498576.00	1320797.50	-	0.1	Долговремен ный межевой знак
2. Сведения о частях границ уточняемого земельного участка с кадастровым номером 16:16:050201:2 :							
Обозначение части границ		Горизонтальное проложение (S), м	Описание прохождения части границ	Сведения о согласовании местоположения границ (согласовано/спорное)			
от т.	до т.						
1	2	3	4	5			
1286	1287	35.10	-	-			
1287	1288	10.11	-	-			
1288	1289	10.44	-	-			
1289	1290	2.82	-	-			
1290	1291	4.41	-	-			
1291	1292	8.40	-	-			
1292	1293	8.76	-	-			
1293	1294	6.85	-	-			
1294	1295	33.79	-	-			
1295	1296	22.43	-	-			
1296	1297	3.53	-	-			
1297	1298	8.91	-	-			



<b>2. Сведения о частях границ уточняемого земельного участка с кадастровым номером 16:16:050201:2 :</b>				
Обозначение части границ		Горизонтальное проложение (S), м	Описание прохождения части границ	Сведения о согласовании местоположения границ (согласовано/спорное)
от т.	до т.			
1	2	3	4	5
1298	1299	3.49	-	-
1299	1300	4.37	-	-
1300	1301	8.51	-	-
1301	1286	30.19	-	-
<b>3. Сведения о характеристиках уточняемого земельного участка с кадастровым номером 16:16:050201:2 :</b>				
№ п/п	Наименование характеристики		Значение характеристики	
1	2		3	
1.	Адрес земельного участка		-	
1.1.	Сведения о местоположении земельного участка (при отсутствии адреса) в структурированном в соответствии с федеральной информационной адресной системой виде		Российская Федерация, Республика Татарстан (Татарстан), район Высокогорский, сельское поселение Бирюлинское, участок 80	
1.2.	Дополнительные сведения о местоположении земельного участка		-	
2.	Площадь земельного участка ± величина погрешности определения (вычисления) площади ( $P \pm \Delta P$ ), м <sup>2</sup>		2426 ± 17	
3.	Формула, примененная для расчета предельной допустимой погрешности определения площади земельного участка, с подставленными значениями и итоговые (вычисленные) значения ( $\Delta P$ ), м <sup>2</sup>		$\Delta P = 3.5 * M_t * \sqrt{P} = 3.5 * 0,1 * \sqrt{2426} = 17$	
4.	Площадь земельного участка согласно сведениям Единого государственного реестра недвижимости (Р <sub>кад</sub> ), м <sup>2</sup>		2426	
5.	Оценка расхождения Р и Р <sub>кад</sub> ( $P - P_{кад}$ ), м <sup>2</sup>		-	
6.	Предельные минимальный и максимальный размеры земельного участка (Р <sub>мин</sub> и Р <sub>макс</sub> ), м <sup>2</sup>		- -	
7.	Кадастровый номер или иной государственный учетный номер (инвентарный) объекта недвижимости, расположенного на земельном участке		-	
8.	Вид (виды) разрешенного использования		Для ведения личного подсобного хозяйства	
8.1.	Дополнительные сведения об использовании земельного участка		-	
9.	Сведения о земельных участках (землях общего пользования, территории общего пользования), посредством которых обеспечивается доступ		Земли общего пользования	
10.	Иные сведения		-	
<b>4. Пояснения к сведениям об уточняемом земельном участке с кадастровым номером 16:16:050201:2 :</b>				
1.	-			

# Сведения об уточняемых земельных участках, необходимые для исправления реестровых ошибок в сведениях о местоположении их границ

**1. Сведения о характерных точках границ уточняемого земельного участка  
с кадастровым номером 16:16:050201:20 :**

**Система координат МСК-16, Зона 1**

**Зона № 1**

Обозначение характерных точек границ	Координаты, м				Метод определения координат	Формулы, примененные для расчета средней квадратической погрешности определения координат характерных точек границ (Mt), с подставленными в такие формулы значениями и итоговые (вычисленные) значения Mt, м	Описание закрепле ния точки
	содержатся в Едином государственном реестре недвижимости		определены в результате выполнения комплексных кадастровых работ				
	X	Y	X	Y			
1	2	3	4	5	6	7	8
						-	
1302	498189.70	1320860.80	498189.70	1320860.80	-	0.3	-
1303	498197.00	1320942.80	498197.00	1320942.80	-	0.3	-
1304	498177.90	1320945.10	498177.90	1320945.10	-	0.3	-
1305	498170.30	1320945.00	498170.30	1320945.00	-	0.3	-
1306	498173.70	1320860.90	498173.70	1320860.90	-	0.3	-
1302	498189.70	1320860.80	498189.70	1320860.80	-	0.3	-

**2. Сведения о частях границ уточняемого земельного участка  
с кадастровым номером 16:16:050201:20 :**

Обозначение части границ		Горизонтальное проложение (S), м	Описание прохождения части границ	Сведения о согласовании местоположения границ (согласовано/спорное)
от т.	до т.			
1	2	3	4	5
1302	1303	82.32	-	-
1303	1304	19.24	-	-
1304	1305	7.60	-	-
1305	1306	84.17	-	-
1306	1302	16.00	-	-

**3. Сведения о характеристиках уточняемого земельного участка  
с кадастровым номером 16:16:050201:20 :**

№ п/п	Наименование характеристики	Значение характеристики
1	2	3
1.	Адрес земельного участка	-
1.1.	Сведения о местоположении земельного участка (при отсутствии адреса) в структурированном в соответствии с федеральной информационной адресной системой виде	Российская Федерация, Республика Татарстан (Татарстан), муниципальный район Высокогорский, сельское поселение Бирюлинское, село Бимери, ул. Кирова, земельный участок 46
1.2.	Дополнительные сведения о местоположении земельного участка	-
2.	Площадь земельного участка ± величина погрешности определения (вычисления) площади ( $P \pm \Delta P$ ), м <sup>2</sup>	1785 ± 15

3. Сведения о характеристиках уточняемого земельного участка с кадастровым номером 16:16:050201:20 :		
№ п/п	Наименование характеристики	Значение характеристики
1	2	3
3.	Формула, примененная для расчета предельной допустимой погрешности определения площади земельного участка, с подставленными значениями и итоговые (вычисленные) значения ( $\Delta P$ ), м2	$\Delta P = 3.5 * M_t * \sqrt{P} = 3.5 * 0,1 * \sqrt{1785} = 15$
4.	Площадь земельного участка согласно сведениям Единого государственного реестра недвижимости (Ркад), м2	1784
5.	Оценка расхождения Р и Ркад (Р - Ркад), м2	1
6.	Предельные минимальный и максимальный размеры земельного участка (Рмин и Рмакс), м2	- -
7.	Кадастровый номер или иной государственный учетный номер (инвентарный) объекта недвижимости, расположенного на земельном участке	-
8.	Вид (виды) разрешенного использования	Для ведения личного подсобного хозяйства
8.1.	Дополнительные сведения об использовании земельного участка	-
9.	Сведения о земельных участках (землях общего пользования, территории общего пользования), посредством которых обеспечивается доступ	Земли общего пользования
10.	Иные сведения	-
4. Пояснения к сведениям об уточняемом земельном участке с кадастровым номером 16:16:050201:20 :		
1.	-	

## Сведения об уточняемых земельных участках, необходимые для исправления реестровых ошибок в сведениях о местоположении их границ

**1. Сведения о характерных точках границ уточняемого земельного участка  
с кадастровым номером 16:16:050201:202 :**

**Система координат МСК-16, Зона 1**

**Зона № 1**

Обозначение характерных точек границ	Координаты, м				Метод определения координат	Формулы, примененные для расчета средней квадратической погрешности определения координат характерных точек границ (Mt), с подставленными в такие формулы значениями и итоговые (вычисленные) значения Mt, м	Описание закрепле ния точки
	содержатся в Едином государственном реестре недвижимости		определены в результате выполнения комплексных кадастровых работ				
	X	Y	X	Y			
1	2	3	4	5	6	7	8
						-	
444	498266.40	1321164.80	498266.40	1321164.80	-	0.3	-
1307	498265.90	1321141.80	498265.90	1321141.80	-	0.3	-
1308	498265.70	1321129.10	498265.70	1321129.10	-	0.3	-
1309	498263.70	1321084.10	498263.70	1321084.10	-	0.3	-
1310	498270.60	1321083.80	498270.60	1321083.80	-	0.3	-
1311	498276.50	1321083.50	498276.50	1321083.50	-	0.3	-
1312	498276.70	1321081.20	498276.70	1321081.20	-	0.3	-
1313	498276.20	1321078.10	498276.20	1321078.10	-	0.3	-
1314	498286.80	1321077.50	498286.80	1321077.50	-	0.3	-
1315	498289.20	1321120.60	498289.20	1321120.60	-	0.3	-
1316	498289.20	1321159.30	498289.20	1321159.30	-	0.3	-
444	498266.40	1321164.80	498266.40	1321164.80	-	0.3	-

**2. Сведения о частях границ уточняемого земельного участка  
с кадастровым номером 16:16:050201:202 :**

Обозначение части границ		Горизонтальное проложение (S), м	Описание прохождения части границ	Сведения о согласовании местоположения границ (согласовано/спорное)
от т.	до т.			
1	2	3	4	5
444	1307	23.01	-	-
1307	1308	12.70	-	-
1308	1309	45.04	-	-
1309	1310	6.91	-	-
1310	1311	5.91	-	-
1311	1312	2.31	-	-
1312	1313	3.14	-	-
1313	1314	10.62	-	-
1314	1315	43.17	-	-
1315	1316	38.70	-	-
1316	444	23.45	-	-

3. Сведения о характеристиках уточняемого земельного участка с кадастровым номером 16:16:050201:202 :		
№ п/п	Наименование характеристики	Значение характеристики
1	2	3
1.	Адрес земельного участка	-
1.1.	Сведения о местоположении земельного участка (при отсутствии адреса) в структурированном в соответствии с федеральной информационной адресной системой виде	Российская Федерация, Республика Татарстан (Татарстан), район Высокогорский, сельское поселение Бирюлинское, село Бимери, улица Большая Красная, участок 89
1.2.	Дополнительные сведения о местоположении земельного участка	-
2.	Площадь земельного участка $\pm$ величина погрешности определения (вычисления) площади ( $P \pm \Delta P$ ), м2	$1900 \pm 15$
3.	Формула, примененная для расчета предельной допустимой погрешности определения площади земельного участка, с подставленными значениями и итоговые (вычисленные) значения ( $\Delta P$ ), м2	$\Delta P = 3.5 * M_t * \sqrt{P} = 3.5 * 0,1 * \sqrt{1900} = 15$
4.	Площадь земельного участка согласно сведениям Единого государственного реестра недвижимости ( $P_{\text{кад}}$ ), м2	1890
5.	Оценка расхождения $P$ и $P_{\text{кад}}$ ( $P - P_{\text{кад}}$ ), м2	10
6.	Предельные минимальный и максимальный размеры земельного участка ( $P_{\text{мин}}$ и $P_{\text{макс}}$ ), м2	- -
7.	Кадастровый номер или иной государственный учетный номер (инвентарный) объекта недвижимости, расположенного на земельном участке	-
8.	Вид (виды) разрешенного использования	Для ведения личного подсобного хозяйства
8.1.	Дополнительные сведения об использовании земельного участка	-
9.	Сведения о земельных участках (землях общего пользования, территории общего пользования), посредством которых обеспечивается доступ	Земли общего пользования
10.	Иные сведения	-
4. Пояснения к сведениям об уточняемом земельном участке с кадастровым номером 16:16:050201:202 :		
1.	-	

# Сведения об уточняемых земельных участках, необходимые для исправления реестровых ошибок в сведениях о местоположении их границ

**1. Сведения о характерных точках границ уточняемого земельного участка  
с кадастровым номером 16:16:050201:203 :**

**Система координат МСК-16, Зона 1**

**Зона № 1**

Обозначение характерных точек границ	Координаты, м				Метод определения координат	Формулы, примененные для расчета средней квадратической погрешности определения координат характерных точек границ (Mt), с подставленными в такие формулы значениями и итоговые (вычисленные) значения Mt, м	Описание закрепле ния точки
	содержатся в Едином государственном реестре недвижимости		определены в результате выполнения комплексных кадастровых работ				
	X	Y	X	Y			
1	2	3	4	5	6	7	8
						-	
1317	498322.30	1321150.40	498322.30	1321150.40	-	0.3	-
1318	498328.70	1321162.40	498328.70	1321162.40	-	0.3	-
1319	498327.50	1321169.10	498327.50	1321169.10	-	0.3	-
1320	498323.80	1321176.10	498323.80	1321176.10	-	0.3	-
1321	498314.50	1321178.90	498314.50	1321178.90	-	0.3	-
1322	498303.70	1321162.40	498303.70	1321162.40	-	0.3	-
1323	498292.90	1321145.90	498292.90	1321145.90	-	0.3	-
1324	498297.30	1321142.80	498297.30	1321142.80	-	0.3	-
1325	498304.40	1321137.50	498304.40	1321137.50	-	0.3	-
1326	498306.20	1321138.60	498306.20	1321138.60	-	0.3	-
1327	498308.40	1321138.50	498308.40	1321138.50	-	0.3	-
1328	498308.40	1321136.00	498308.40	1321136.00	-	0.3	-
1329	498304.40	1321135.50	498304.40	1321135.50	-	0.3	-
1330	498304.40	1321134.10	498304.40	1321134.10	-	0.3	-
1331	498294.90	1321134.10	498294.90	1321134.10	-	0.3	-
1332	498295.40	1321125.10	498295.40	1321125.10	-	0.3	-
1333	498327.00	1321126.10	498327.00	1321126.10	-	0.3	-
1334	498323.30	1321139.90	498323.30	1321139.90	-	0.3	-
1335	498322.10	1321140.60	498322.10	1321140.60	-	0.3	-
1317	498322.30	1321150.40	498322.30	1321150.40	-	0.3	-

**2. Сведения о частях границ уточняемого земельного участка  
с кадастровым номером 16:16:050201:203 :**

Обозначение части границ		Горизонтальное проложение (S), м	Описание прохождения части границ	Сведения о согласовании местоположения границ (согласовано/спорное)
от т.	до т.			
1	2	3	4	5
1317	1318	13.60	-	-
1318	1319	6.81	-	-
1319	1320	7.92	-	-
1320	1321	9.71	-	-

2. Сведения о частях границ уточняемого земельного участка с кадастровым номером 16:16:050201:203 :				
Обозначение части границ		Горизонтальное проложение (S), м	Описание прохождения части границ	Сведения о согласовании местоположения границ (согласовано/спорное)
от т.	до т.			
1	2	3	4	5
1321	1322	19.72	-	-
1322	1323	19.72	-	-
1323	1324	5.38	-	-
1324	1325	8.86	-	-
1325	1326	2.11	-	-
1326	1327	2.20	-	-
1327	1328	2.50	-	-
1328	1329	4.03	-	-
1329	1330	1.40	-	-
1330	1331	9.50	-	-
1331	1332	9.01	-	-
1332	1333	31.62	-	-
1333	1334	14.29	-	-
1334	1335	1.39	-	-
1335	1317	9.80	-	-
3. Сведения о характеристиках уточняемого земельного участка с кадастровым номером 16:16:050201:203 :				
№ п/п	Наименование характеристики	Значение характеристики		
1	2	3		
1.	Адрес земельного участка	-		
1.1.	Сведения о местоположении земельного участка (при отсутствии адреса) в структурированном в соответствии с федеральной информационной адресной системой виде	Российская Федерация, Республика Татарстан (Татарстан), район Высокогорский, сельское поселение Бирюлинское, село Бимери, улица Большая Красная, участок 91		
1.2.	Дополнительные сведения о местоположении земельного участка	-		
2.	Площадь земельного участка ± величина погрешности определения (вычисления) площади ( $P \pm \Delta P$ ), м2	1226 ± 12		
3.	Формула, примененная для расчета предельной допустимой погрешности определения площади земельного участка, с подставленными значениями и итоговые (вычисленные) значения ( $\Delta P$ ), м2	$\Delta P = 3.5 * M_t * \sqrt{P} = 3.5 * 0,1 * \sqrt{1226} = 12$		
4.	Площадь земельного участка согласно сведениям Единого государственного реестра недвижимости (Ркад), м2	1223		
5.	Оценка расхождения Р и Ркад ( $P - P_{кад}$ ), м2	3		
6.	Предельные минимальный и максимальный размеры земельного участка ( $R_{мин}$ и $R_{макс}$ ), м2	- -		
7.	Кадастровый номер или иной государственный учетный номер (инвентарный) объекта недвижимости, расположенного на земельном участке	-		
8.	Вид (виды) разрешенного использования	Для ведения личного подсобного хозяйства		
8.1.	Дополнительные сведения об использовании земельного участка	-		

3. Сведения о характеристиках уточняемого земельного участка с кадастровым номером 16:16:050201:203 :		
№ п/п	Наименование характеристики	Значение характеристики
1	2	3
9.	Сведения о земельных участках (землях общего пользования, территории общего пользования), посредством которых обеспечивается доступ	Земли общего пользования
10.	Иные сведения	-
4. Пояснения к сведениям об уточняемом земельном участке с кадастровым номером 16:16:050201:203 :		
1.	-	



## Сведения об уточняемых земельных участках, необходимые для исправления реестровых ошибок в сведениях о местоположении их границ

**1. Сведения о характерных точках границ уточняемого земельного участка  
с кадастровым номером 16:16:050201:204 :**

**Система координат МСК-16, Зона 1**

**Зона № 1**

Обозначение характерных точек границ	Координаты, м				Метод определения координат	Формулы, примененные для расчета средней квадратической погрешности определения координат характерных точек границ (Mt), с подставленными в такие формулы значениями и итоговые (вычисленные) значения Mt, м	Описание закрепле ния точки
	содержатся в Едином государственном реестре недвижимости		определены в результате выполнения комплексных кадастровых работ				
	X	Y	X	Y			
1	2	3	4	5	6	7	8
						-	
1336	498322.80	1321126.10	498322.80	1321126.10	-	0.3	-
1337	498296.10	1321124.70	498296.10	1321124.70	-	0.3	-
1338	498296.10	1321077.10	498296.10	1321077.10	-	0.3	-
1339	498320.10	1321076.00	498320.10	1321076.00	-	0.3	-
1336	498322.80	1321126.10	498322.80	1321126.10	-	0.3	-

**2. Сведения о частях границ уточняемого земельного участка  
с кадастровым номером 16:16:050201:204 :**

Обозначение части границ		Горизонтальное проложение (S), м	Описание прохождения части границ	Сведения о согласовании местоположения границ (согласовано/спорное)
от т.	до т.			
1	2	3	4	5
1336	1337	26.74	-	-
1337	1338	47.60	-	-
1338	1339	24.03	-	-
1339	1336	50.17	-	-

**3. Сведения о характеристиках уточняемого земельного участка  
с кадастровым номером 16:16:050201:204 :**

№ п/п	Наименование характеристики	Значение характеристики
1	2	3
1.	Адрес земельного участка	-
1.1.	Сведения о местоположении земельного участка (при отсутствии адреса) в структурированном в соответствии с федеральной информационной адресной системой виде	Российская Федерация, Республика Татарстан (Татарстан), район Высокогорский, село Бимери, улица Большая Красная, участок 93
1.2.	Дополнительные сведения о местоположении земельного участка	-
2.	Площадь земельного участка ± величина погрешности определения (вычисления) площади ( $P \pm \Delta P$ ), м2	$1238 \pm 12$
3.	Формула, примененная для расчета предельной допустимой погрешности определения площади земельного участка, с подставленными значениями и итоговые (вычисленные) значения ( $\Delta P$ ), м2	$\Delta P = 3.5 * Mt * \sqrt{P} = 3.5 * 0,1 * \sqrt{1238} = 12$
4.	Площадь земельного участка согласно сведениям Единого государственного реестра недвижимости ( $P_{\text{кад}}$ ), м2	1242

3. Сведения о характеристиках уточняемого земельного участка с кадастровым номером 16:16:050201:204 :		
№ п/п	Наименование характеристики	Значение характеристики
1	2	3
5.	Оценка расхождения Р и Ркад (Р - Ркад), м2	4
6.	Предельные минимальный и максимальный размеры земельного участка (Рмин и Рмакс), м2	- -
7.	Кадастровый номер или иной государственный учетный номер (инвентарный) объекта недвижимости, расположенного на земельном участке	-
8.	Вид (виды) разрешенного использования	Ведение личного подсобного хозяйства
8.1.	Дополнительные сведения об использовании земельного участка	-
9.	Сведения о земельных участках (землях общего пользования, территории общего пользования), посредством которых обеспечивается доступ	Земли общего пользования
10.	Иные сведения	-
4. Пояснения к сведениям об уточняемом земельном участке с кадастровым номером 16:16:050201:204 :		
1.	-	

## Сведения об уточняемых земельных участках, необходимые для исправления реестровых ошибок в сведениях о местоположении их границ

**1. Сведения о характерных точках границ уточняемого земельного участка  
с кадастровым номером 16:16:050201:205 :**

**Система координат МСК-16, Зона 1**

**Зона № 1**

Обозначение характерных точек границ	Координаты, м				Метод определения координат	Формулы, примененные для расчета средней квадратической погрешности определения координат характерных точек границ (Mt), с подставленными в такие формулы значениями и итоговые (вычисленные) значения Mt, м	Описание закрепле ния точки
	содержатся в Едином государственном реестре недвижимости		определены в результате выполнения комплексных кадастровых работ				
	X	Y	X	Y			
1	2	3	4	5	6	7	8
						-	
1336	498322.80	1321126.10	498322.80	1321126.10	-	0.3	-
1339	498320.10	1321076.00	498320.10	1321076.00	-	0.3	-
1340	498347.10	1321074.60	498347.10	1321074.60	-	0.3	-
1341	498346.90	1321107.60	498346.90	1321107.60	-	0.3	-
1342	498345.60	1321107.50	498345.60	1321107.50	-	0.3	-
1343	498340.20	1321116.30	498340.20	1321116.30	-	0.3	-
1333	498327.00	1321126.10	498327.00	1321126.10	-	0.3	-
1336	498322.80	1321126.10	498322.80	1321126.10	-	0.3	-

**2. Сведения о частях границ уточняемого земельного участка  
с кадастровым номером 16:16:050201:205 :**

Обозначение части границ		Горизонтальное проложение (S), м	Описание прохождения части границ	Сведения о согласовании местоположения границ (согласовано/спорное)
от т.	до т.			
1	2	3	4	5
1336	1339	50.17	-	-
1339	1340	27.04	-	-
1340	1341	33.00	-	-
1341	1342	1.30	-	-
1342	1343	10.32	-	-
1343	1333	16.44	-	-
1333	1336	4.20	-	-

**3. Сведения о характеристиках уточняемого земельного участка  
с кадастровым номером 16:16:050201:205 :**

№ п/п	Наименование характеристики	Значение характеристики
1	2	3
1.	Адрес земельного участка	-
1.1.	Сведения о местоположении земельного участка (при отсутствии адреса) в структурированном в соответствии с федеральной информационной адресной системой виде	Российская Федерация, Республика Татарстан (Татарстан), район Высокогорский, село Бимери, улица Большая Красная, участок 95
1.2.	Дополнительные сведения о местоположении земельного участка	-

3. Сведения о характеристиках уточняемого земельного участка с кадастровым номером 16:16:050201:205 :		
№ п/п	Наименование характеристики	Значение характеристики
1	2	3
2.	Площадь земельного участка ± величина погрешности определения (вычисления) площади ( $P \pm \Delta P$ ), м2	$1131 \pm 12$
3.	Формула, примененная для расчета предельной допустимой погрешности определения площади земельного участка, с подставленными значениями и итоговые (вычисленные) значения ( $\Delta P$ ), м2	$\Delta P = 3.5 * M_t * \sqrt{P} = 3.5 * 0,1 * \sqrt{1131} = 12$
4.	Площадь земельного участка согласно сведениям Единого государственного реестра недвижимости ( $P_{\text{кад}}$ ), м2	1122
5.	Оценка расхождения $P$ и $P_{\text{кад}}$ ( $P - P_{\text{кад}}$ ), м2	9
6.	Предельные минимальный и максимальный размеры земельного участка ( $P_{\text{мин}}$ и $P_{\text{макс}}$ ), м2	- -
7.	Кадастровый номер или иной государственный учетный номер (инвентарный) объекта недвижимости, расположенного на земельном участке	-
8.	Вид (виды) разрешенного использования	Ведение личного подсобного хозяйства
8.1.	Дополнительные сведения об использовании земельного участка	-
9.	Сведения о земельных участках (землях общего пользования, территории общего пользования), посредством которых обеспечивается доступ	Земли общего пользования
10.	Иные сведения	-
4. Пояснения к сведениям об уточняемом земельном участке с кадастровым номером 16:16:050201:205 :		
1.	-	

## Сведения об уточняемых земельных участках, необходимые для исправления реестровых ошибок в сведениях о местоположении их границ

**1. Сведения о характерных точках границ уточняемого земельного участка  
с кадастровым номером 16:16:050201:193 :**

**Система координат МСК-16, Зона 1**

**Зона № 1**

Обозначение характерных точек границ	Координаты, м				Метод определения координат	Формулы, примененные для расчета средней квадратической погрешности определения координат характерных точек границ (Mt), с подставленными в такие формулы значениями и итоговые (вычисленные) значения Mt, м	Описание закрепле ния точки
	содержатся в Едином государственном реестре недвижимости		определены в результате выполнения комплексных кадастровых работ				
	X	Y	X	Y			
1	2	3	4	5	6	7	8
						-	
1344	498147.38	1321093.47	498147.38	1321093.47	-	-	-
1345	498149.62	1321117.18	498149.62	1321117.18	-	-	-
1346	498154.94	1321138.33	498154.94	1321138.33	-	-	-
1269	498156.60	1321148.45	498156.60	1321148.45	-	-	-
1347	498127.92	1321151.54	498127.92	1321151.54	-	-	-
1348	498126.78	1321145.75	498126.78	1321145.75	-	-	-
1349	498122.87	1321089.56	498122.87	1321089.56	-	-	-
1350	498146.96	1321088.65	498146.96	1321088.65	-	-	-
1344	498147.38	1321093.47	498147.38	1321093.47	-	-	-

**2. Сведения о частях границ уточняемого земельного участка  
с кадастровым номером 16:16:050201:193 :**

Обозначение части границ		Горизонтальное проложение (S), м	Описание прохождения части границ	Сведения о согласовании местоположения границ (согласовано/спорное)
от т.	до т.			
1	2	3	4	5
1344	1345	23.82	-	-
1345	1346	21.81	-	-
1346	1269	10.26	-	-
1269	1347	28.85	-	-
1347	1348	5.90	-	-
1348	1349	56.33	-	-
1349	1350	24.11	-	-
1350	1344	4.84	-	-

**3. Сведения о характеристиках уточняемого земельного участка  
с кадастровым номером 16:16:050201:193 :**

№ п/п	Наименование характеристики	Значение характеристики
1	2	3
1.	Адрес земельного участка	-
1.1.	Сведения о местоположении земельного участка (при отсутствии адреса) в структурированном в соответствии с федеральной информационной адресной системой виде	Российская Федерация, Республика Татарстан (Татарстан), район Высокогорский, участок 71

<b>3. Сведения о характеристиках уточняемого земельного участка с кадастровым номером 16:16:050201:193 :</b>		
<b>№ п/п</b>	<b>Наименование характеристики</b>	<b>Значение характеристики</b>
<b>1</b>	<b>2</b>	<b>3</b>
1.2.	Дополнительные сведения о местоположении земельного участка	-
2.	Площадь земельного участка $\pm$ величина погрешности определения (вычисления) площади ( $P \pm \Delta P$ ), м2	$1593 \pm 14$
3.	Формула, примененная для расчета предельной допустимой погрешности определения площади земельного участка, с подставленными значениями и итоговые (вычисленные) значения ( $\Delta P$ ), м2	$\Delta P = 3.5 * M_t * \sqrt{P} = 3.5 * 0,1 * \sqrt{1593} = 14$
4.	Площадь земельного участка согласно сведениям Единого государственного реестра недвижимости ( $P_{\text{кад}}$ ), м2	1593
5.	Оценка расхождения $P$ и $P_{\text{кад}}$ ( $P - P_{\text{кад}}$ ), м2	-
6.	Предельные минимальный и максимальный размеры земельного участка ( $P_{\text{мин}}$ и $P_{\text{макс}}$ ), м2	- -
7.	Кадастровый номер или иной государственный учетный номер (инвентарный) объекта недвижимости, расположенного на земельном участке	-
8.	Вид (виды) разрешенного использования	Для ведения личного подсобного хозяйства
8.1.	Дополнительные сведения об использовании земельного участка	-
9.	Сведения о земельных участках (землях общего пользования, территории общего пользования), посредством которых обеспечивается доступ	Земли общего пользования
10.	Иные сведения	-
<b>4. Пояснения к сведениям об уточняемом земельном участке с кадастровым номером 16:16:050201:193 :</b>		
1.	-	

# Сведения об уточняемых земельных участках, необходимые для исправления реестровых ошибок в сведениях о местоположении их границ

**1. Сведения о характерных точках границ уточняемого земельного участка  
с кадастровым номером 16:16:050201:209 :**

**Система координат МСК-16, Зона 1**

**Зона № 1**

Обозначение характерных точек границ	Координаты, м				Метод определения координат	Формулы, примененные для расчета средней квадратической погрешности определения координат характерных точек границ (Mt), с подставленными в такие формулы значениями и итоговые (вычисленные) значения Mt, м	Описание закрепле ния точки
	содержатся в Едином государственном реестре недвижимости		определены в результате выполнения комплексных кадастровых работ				
	X	Y	X	Y			
1	2	3	4	5	6	7	8
						-	
1351	498427.02	1321075.97	498427.02	1321075.97	-	0.1	-
1352	498434.18	1321073.71	498434.18	1321073.71	-	0.1	-
1353	498440.85	1321072.24	498440.85	1321072.24	-	0.1	-
1354	498444.38	1321072.06	498444.38	1321072.06	-	0.1	-
1355	498449.07	1321073.50	498449.07	1321073.50	-	0.1	-
1356	498449.66	1321073.68	498449.66	1321073.68	-	0.1	-
1357	498449.82	1321074.10	498449.82	1321074.10	-	0.1	-
1358	498453.93	1321084.52	498453.93	1321084.52	-	0.1	-
1359	498456.05	1321098.18	498456.05	1321098.18	-	0.1	-
1360	498456.81	1321108.16	498456.81	1321108.16	-	0.1	-
1361	498458.34	1321126.26	498458.34	1321126.26	-	0.1	-
1362	498436.60	1321126.88	498436.60	1321126.88	-	0.1	-
1363	498434.98	1321112.20	498434.98	1321112.20	-	0.1	-
1364	498430.92	1321094.86	498430.92	1321094.86	-	0.1	-
1365	498427.74	1321080.85	498427.74	1321080.85	-	0.1	-
1351	498427.02	1321075.97	498427.02	1321075.97	-	0.1	-

**2. Сведения о частях границ уточняемого земельного участка  
с кадастровым номером 16:16:050201:209 :**

Обозначение части границ		Горизонтальное проложение (S), м	Описание прохождения части границ	Сведения о согласовании местоположения границ (согласовано/спорное)
от т.	до т.			
1	2	3	4	5
1351	1352	7.51	-	-
1352	1353	6.83	-	-
1353	1354	3.53	-	-
1354	1355	4.91	-	-
1355	1356	0.62	-	-
1356	1357	0.45	-	-
1357	1358	11.20	-	-
1358	1359	13.82	-	-

<b>2. Сведения о частях границ уточняемого земельного участка с кадастровым номером 16:16:050201:209 :</b>				
Обозначение части границ		Горизонтальное проложение (S), м	Описание прохождения части границ	Сведения о согласовании местоположения границ (согласовано/спорное)
от т.	до т.			
1	2	3	4	5
1359	1360	10.01	-	-
1360	1361	18.16	-	-
1361	1362	21.75	-	-
1362	1363	14.77	-	-
1363	1364	17.81	-	-
1364	1365	14.37	-	-
1365	1351	4.93	-	-
<b>3. Сведения о характеристиках уточняемого земельного участка с кадастровым номером 16:16:050201:209 :</b>				
№ п/п	Наименование характеристики		Значение характеристики	
1	2		3	
1.	Адрес земельного участка		-	
1.1.	Сведения о местоположении земельного участка (при отсутствии адреса) в структурированном в соответствии с федеральной информационной адресной системой виде		Российская Федерация, Республика Татарстан (Татарстан), район Высокогорский, сельское поселение Бирюлинское, село Бимери, улица Большая Красная, дом 101	
1.2.	Дополнительные сведения о местоположении земельного участка		-	
2.	Площадь земельного участка ± величина погрешности определения (вычисления) площади ( $P \pm \Delta P$ ), м <sup>2</sup>		1250 ± 12	
3.	Формула, примененная для расчета предельной допустимой погрешности определения площади земельного участка, с подставленными значениями и итоговые (вычисленные) значения ( $\Delta P$ ), м <sup>2</sup>		$\Delta P = 3.5 * M_t * \sqrt{P} = 3.5 * 0,1 * \sqrt{1250} = 12$	
4.	Площадь земельного участка согласно сведениям Единого государственного реестра недвижимости (Ркад), м <sup>2</sup>		1250	
5.	Оценка расхождения Р и Ркад ( $P - P_{кад}$ ), м <sup>2</sup>		-	
6.	Предельные минимальный и максимальный размеры земельного участка ( $P_{мин}$ и $P_{макс}$ ), м <sup>2</sup>		- -	
7.	Кадастровый номер или иной государственный учетный номер (инвентарный) объекта недвижимости, расположенного на земельном участке		-	
8.	Вид (виды) разрешенного использования		Для ведения личного подсобного хозяйства	
8.1.	Дополнительные сведения об использовании земельного участка		-	
9.	Сведения о земельных участках (землях общего пользования, территории общего пользования), посредством которых обеспечивается доступ		Земли общего пользования	
10.	Иные сведения		-	
<b>4. Пояснения к сведениям об уточняемом земельном участке с кадастровым номером 16:16:050201:209 :</b>				
1.	-			



# Сведения об уточняемых земельных участках, необходимые для исправления реестровых ошибок в сведениях о местоположении их границ

## 1. Сведения о характерных точках границ уточняемого земельного участка с кадастровым номером 16:16:050201:21 :

Система координат МСК-16, Зона 1

Зона № 1

Обозначение характерных точек границ	Координаты, м				Метод определения координат	Формулы, примененные для расчета средней квадратической погрешности определения координат характерных точек границ (Mt), с подставленными в такие формулы значениями и итоговые (вычисленные) значения Mt, м	Описание закрепле ния точки
	содержатся в Едином государственном реестре недвижимости		определены в результате выполнения комплексных кадастровых работ				
	X	Y	X	Y			
1	2	3	4	5	6	7	8
						-	
1366	498139.20	1320941.70	498139.20	1320941.70	-	0.3	-
1367	498136.50	1320911.80	498136.50	1320911.80	-	0.3	-
1368	498133.50	1320884.00	498133.50	1320884.00	-	0.3	-
1369	498130.10	1320851.30	498130.10	1320851.30	-	0.3	-
1370	498153.10	1320852.40	498153.10	1320852.40	-	0.3	-
1371	498162.00	1320909.70	498162.00	1320909.70	-	0.3	-
1372	498162.70	1320943.90	498162.70	1320943.90	-	0.3	-
1373	498154.90	1320943.80	498154.90	1320943.80	-	0.3	-
1374	498149.90	1320942.80	498149.90	1320942.80	-	0.3	-
1375	498147.50	1320941.10	498147.50	1320941.10	-	0.3	-
1366	498139.20	1320941.70	498139.20	1320941.70	-	0.3	-

## 2. Сведения о частях границ уточняемого земельного участка с кадастровым номером 16:16:050201:21 :

Обозначение части границ		Горизонтальное проложение (S), м	Описание прохождения части границ	Сведения о согласовании местоположения границ (согласовано/спорное)
от т.	до т.			
1	2	3	4	5
1366	1367	30.02	-	-
1367	1368	27.96	-	-
1368	1369	32.88	-	-
1369	1370	23.03	-	-
1370	1371	57.99	-	-
1371	1372	34.21	-	-
1372	1373	7.80	-	-
1373	1374	5.10	-	-
1374	1375	2.94	-	-
1375	1366	8.32	-	-

<b>3. Сведения о характеристиках уточняемого земельного участка с кадастровым номером 16:16:050201:21 :</b>		
<b>№ п/п</b>	<b>Наименование характеристики</b>	<b>Значение характеристики</b>
<b>1</b>	<b>2</b>	<b>3</b>
1.	Адрес земельного участка	-
1.1.	Сведения о местоположении земельного участка (при отсутствии адреса) в структурированном в соответствии с федеральной информационной адресной системой виде	Российская Федерация, Республика Татарстан (Татарстан), район Высокогорский, участок 44
1.2.	Дополнительные сведения о местоположении земельного участка	-
2.	Площадь земельного участка $\pm$ величина погрешности определения (вычисления) площади ( $P \pm \Delta P$ ), м2	$2216 \pm 16$
3.	Формула, примененная для расчета предельной допустимой погрешности определения площади земельного участка, с подставленными значениями и итоговые (вычисленные) значения ( $\Delta P$ ), м2	$\Delta P = 3.5 * M_t * \sqrt{P} = 3.5 * 0,1 * \sqrt{2216} = 16$
4.	Площадь земельного участка согласно сведениям Единого государственного реестра недвижимости ( $P_{\text{кад}}$ ), м2	2213
5.	Оценка расхождения $P$ и $P_{\text{кад}}$ ( $P - P_{\text{кад}}$ ), м2	3
6.	Предельные минимальный и максимальный размеры земельного участка ( $P_{\text{мин}}$ и $P_{\text{макс}}$ ), м2	- -
7.	Кадастровый номер или иной государственный учетный номер (инвентарный) объекта недвижимости, расположенного на земельном участке	-
8.	Вид (виды) разрешенного использования	Ведение личного подсобного хозяйства
8.1.	Дополнительные сведения об использовании земельного участка	-
9.	Сведения о земельных участках (землях общего пользования, территории общего пользования), посредством которых обеспечивается доступ	Земли общего пользования
10.	Иные сведения	-
<b>4. Пояснения к сведениям об уточняемом земельном участке с кадастровым номером 16:16:050201:21 :</b>		
1.	-	

# Сведения об уточняемых земельных участках, необходимые для исправления реестровых ошибок в сведениях о местоположении их границ

## 1. Сведения о характерных точках границ уточняемого земельного участка с кадастровым номером 16:16:050201:210 :

Система координат МСК-16, Зона 1

Зона № 1

Обозначение характерных точек границ	Координаты, м				Метод определения координат	Формулы, примененные для расчета средней квадратической погрешности определения координат характерных точек границ (Mt), с подставленными в такие формулы значениями и итоговые (вычисленные) значения Mt, м	Описание закрепле ния точки
	содержатся в Едином государственном реестре недвижимости		определены в результате выполнения комплексных кадастровых работ				
	X	Y	X	Y			
1	2	3	4	5	6	7	8
						-	
1376	498475.22	1321057.40	498475.22	1321057.40	-	0.1	-
1377	498481.64	1321072.25	498481.64	1321072.25	-	0.1	-
1378	498480.54	1321072.69	498480.54	1321072.69	-	0.1	-
1379	498484.71	1321082.71	498484.71	1321082.71	-	0.1	-
1380	498485.84	1321098.73	498485.84	1321098.73	-	0.1	-
1381	498485.61	1321104.42	498485.61	1321104.42	-	0.1	-
1382	498480.37	1321129.90	498480.37	1321129.90	-	0.1	-
1383	498478.81	1321133.11	498478.81	1321133.11	-	0.1	-
1384	498458.58	1321128.75	498458.58	1321128.75	-	0.1	-
1360	498456.81	1321108.16	498456.81	1321108.16	-	0.1	-
1359	498456.05	1321098.18	498456.05	1321098.18	-	0.1	-
1358	498453.93	1321084.52	498453.93	1321084.52	-	0.1	-
1357	498449.82	1321074.10	498449.82	1321074.10	-	0.1	-
1385	498462.40	1321069.70	498462.40	1321069.70	-	0.1	-
1386	498460.45	1321064.33	498460.45	1321064.33	-	0.1	-
1376	498475.22	1321057.40	498475.22	1321057.40	-	0.1	-

## 2. Сведения о частях границ уточняемого земельного участка с кадастровым номером 16:16:050201:210 :

Обозначение части границ		Горизонтальное проложение (S), м	Описание прохождения части границ	Сведения о согласовании местоположения границ (согласовано/спорное)
от т.	до т.			
1	2	3	4	5
1376	1377	16.18	-	-
1377	1378	1.18	-	-
1378	1379	10.85	-	-
1379	1380	16.06	-	-
1380	1381	5.69	-	-
1381	1382	26.01	-	-
1382	1383	3.57	-	-
1383	1384	20.69	-	-

<b>2. Сведения о частях границ уточняемого земельного участка с кадастровым номером 16:16:050201:210 :</b>				
Обозначение части границ		Горизонтальное проложение (S), м	Описание прохождения части границ	Сведения о согласовании местоположения границ (согласовано/спорное)
от т.	до т.			
1	2	3	4	5
1384	1360	20.67	-	-
1360	1359	10.01	-	-
1359	1358	13.82	-	-
1358	1357	11.20	-	-
1357	1385	13.33	-	-
1385	1386	5.71	-	-
1386	1376	16.31	-	-
<b>3. Сведения о характеристиках уточняемого земельного участка с кадастровым номером 16:16:050201:210 :</b>				
№ п/п	Наименование характеристики		Значение характеристики	
1	2		3	
1.	Адрес земельного участка		-	
1.1.	Сведения о местоположении земельного участка (при отсутствии адреса) в структурированном в соответствии с федеральной информационной адресной системой виде		Российская Федерация, 422737, Республика Татарстан (Татарстан), район Высокогорский, сельское поселение Бирюлинское, село Бимери, улица Большая Красная, дом 103	
1.2.	Дополнительные сведения о местоположении земельного участка		-	
2.	Площадь земельного участка ± величина погрешности определения (вычисления) площади ( $P \pm \Delta P$ ), м <sup>2</sup>		1863 ± 15	
3.	Формула, примененная для расчета предельной допустимой погрешности определения площади земельного участка, с подставленными значениями и итоговые (вычисленные) значения ( $\Delta P$ ), м <sup>2</sup>		$\Delta P = 3.5 * M_t * \sqrt{P} = 3.5 * 0,1 * \sqrt{1863} = 15$	
4.	Площадь земельного участка согласно сведениям Единого государственного реестра недвижимости (Р <sub>кад</sub> ), м <sup>2</sup>		1863	
5.	Оценка расхождения Р и Р <sub>кад</sub> (Р - Р <sub>кад</sub> ), м <sup>2</sup>		-	
6.	Предельные минимальный и максимальный размеры земельного участка (Р <sub>мин</sub> и Р <sub>макс</sub> ), м <sup>2</sup>		- -	
7.	Кадастровый номер или иной государственный учетный номер (инвентарный) объекта недвижимости, расположенного на земельном участке		-	
8.	Вид (виды) разрешенного использования		Для ведения личного подсобного хозяйства	
8.1.	Дополнительные сведения об использовании земельного участка		-	
9.	Сведения о земельных участках (землях общего пользования, территории общего пользования), посредством которых обеспечивается доступ		Земли общего пользования	
10.	Иные сведения		-	
<b>4. Пояснения к сведениям об уточняемом земельном участке с кадастровым номером 16:16:050201:210 :</b>				
1.	-			

# Сведения об уточняемых земельных участках, необходимые для исправления реестровых ошибок в сведениях о местоположении их границ

**1. Сведения о характерных точках границ уточняемого земельного участка  
с кадастровым номером 16:16:050201:211 :**

**Система координат МСК-16, Зона 1**

**Зона № 1**

Обозначение характерных точек границ	Координаты, м				Метод определения координат	Формулы, примененные для расчета средней квадратической погрешности определения координат характерных точек границ (Mt), с подставленными в такие формулы значениями и итоговые (вычисленные) значения Mt, м	Описание закрепле ния точки
	содержатся в Едином государственном реестре недвижимости		определены в результате выполнения комплексных кадастровых работ				
	X	Y	X	Y			
1	2	3	4	5	6	7	8
						-	
1387	498490.28	1321091.40	498490.28	1321091.40	-	0.1	Временный межевой знак
1388	498509.13	1321087.93	498509.13	1321087.93	-	0.1	Временный межевой знак
1389	498518.48	1321113.82	498518.48	1321113.82	-	0.1	Временный межевой знак
1390	498520.28	1321126.40	498520.28	1321126.40	-	0.1	Временный межевой знак
1391	498502.85	1321134.14	498502.85	1321134.14	-	0.1	Временный межевой знак
1392	498497.41	1321130.38	498497.41	1321130.38	-	0.1	Временный межевой знак
1393	498491.88	1321120.70	498491.88	1321120.70	-	0.1	Временный межевой знак
1394	498490.24	1321109.84	498490.24	1321109.84	-	0.1	Временный межевой знак
1395	498492.53	1321109.25	498492.53	1321109.25	-	0.1	Временный межевой знак
1396	498491.51	1321107.19	498491.51	1321107.19	-	0.1	Временный межевой знак
1397	498491.04	1321107.09	498491.04	1321107.09	-	0.1	Временный межевой знак
1398	498489.99	1321102.25	498489.99	1321102.25	-	0.1	Временный межевой знак
1399	498491.25	1321101.94	498491.25	1321101.94	-	0.1	Временный межевой знак
1387	498490.28	1321091.40	498490.28	1321091.40	-	0.1	Временный межевой знак

2. Сведения о частях границ уточняемого земельного участка с кадастровым номером 16:16:050201:211 :				
Обозначение части границ		Горизонтальное проложение (S), м	Описание прохождения части границ	Сведения о согласовании местоположения границ (согласовано/спорное)
от т.	до т.			
1	2	3	4	5
1387	1388	19.17	-	-
1388	1389	27.53	-	-
1389	1390	12.71	-	-
1390	1391	19.07	-	-
1391	1392	6.61	-	-
1392	1393	11.15	-	-
1393	1394	10.98	-	-
1394	1395	2.36	-	-
1395	1396	2.30	-	-
1396	1397	0.48	-	-
1397	1398	4.95	-	-
1398	1399	1.30	-	-
1399	1387	10.58	-	-
3. Сведения о характеристиках уточняемого земельного участка с кадастровым номером 16:16:050201:211 :				
№ п/п	Наименование характеристики		Значение характеристики	
1	2		3	
1.	Адрес земельного участка		-	
1.1.	Сведения о местоположении земельного участка (при отсутствии адреса) в структурированном в соответствии с федеральной информационной адресной системой виде		Российская Федерация, Республика Татарстан (Татарстан), район Высокогорский, участок 105	
1.2.	Дополнительные сведения о местоположении земельного участка		-	
2.	Площадь земельного участка ± величина погрешности определения (вычисления) площади ( $P \pm \Delta P$ ), м2		$1009 \pm 11$	
3.	Формула, примененная для расчета предельной допустимой погрешности определения площади земельного участка, с подставленными значениями и итоговые (вычисленные) значения ( $\Delta P$ ), м2		$\Delta P = 3.5 * M_t * \sqrt{P} = 3.5 * 0,1 * \sqrt{1009} = 11$	
4.	Площадь земельного участка согласно сведениям Единого государственного реестра недвижимости (Ркад), м2		1009	
5.	Оценка расхождения Р и Ркад ( $P - P_{кад}$ ), м2		-	
6.	Предельные минимальный и максимальный размеры земельного участка ( $P_{мин}$ и $P_{макс}$ ), м2		-	
7.	Кадастровый номер или иной государственный учетный номер (инвентарный) объекта недвижимости, расположенного на земельном участке		-	
8.	Вид (виды) разрешенного использования		Ведение личного подсобного хозяйства	
8.1.	Дополнительные сведения об использовании земельного участка		-	
9.	Сведения о земельных участках (землях общего пользования, территории общего пользования), посредством которых обеспечивается доступ		Земли общего пользования	
10.	Иные сведения		-	

**4. Пояснения к сведениям об уточняемом земельном участке с кадастровым номером 16:16:050201:211 :**

1.

-

## Сведения об уточняемых земельных участках, необходимые для исправления реестровых ошибок в сведениях о местоположении их границ

**1. Сведения о характерных точках границ уточняемого земельного участка  
с кадастровым номером 16:16:050201:212 :**

**Система координат МСК-16, Зона 1**

**Зона № 1**

Обозначение характерных точек границ	Координаты, м				Метод определения координат	Формулы, примененные для расчета средней квадратической погрешности определения координат характерных точек границ (Mt), с подставленными в такие формулы значениями и итоговые (вычисленные) значения Mt, м	Описание закрепле ния точки
	содержатся в Едином государственном реестре недвижимости		определены в результате выполнения комплексных кадастровых работ				
	X	Y	X	Y			
1	2	3	4	5	6	7	8
						-	
1400	498507.70	1321086.90	498507.70	1321086.90	-	0.3	-
1401	498490.30	1321091.40	498490.30	1321091.40	-	0.3	-
1402	498485.70	1321066.80	498485.70	1321066.80	-	0.3	-
1403	498497.20	1321061.10	498497.20	1321061.10	-	0.3	-
1404	498500.40	1321067.20	498500.40	1321067.20	-	0.3	-
1405	498509.00	1321062.60	498509.00	1321062.60	-	0.3	-
1406	498519.70	1321084.10	498519.70	1321084.10	-	0.3	-
1400	498507.70	1321086.90	498507.70	1321086.90	-	0.3	-

**2. Сведения о частях границ уточняемого земельного участка  
с кадастровым номером 16:16:050201:212 :**

Обозначение части границ		Горизонтальное проложение (S), м	Описание прохождения части границ	Сведения о согласовании местоположения границ (согласовано/спорное)
от т.	до т.			
1	2	3	4	5
1400	1401	17.97	-	-
1401	1402	25.03	-	-
1402	1403	12.84	-	-
1403	1404	6.89	-	-
1404	1405	9.75	-	-
1405	1406	24.02	-	-
1406	1400	12.32	-	-

**3. Сведения о характеристиках уточняемого земельного участка  
с кадастровым номером 16:16:050201:212 :**

№ п/п	Наименование характеристики	Значение характеристики
1	2	3
1.	Адрес земельного участка	-
1.1.	Сведения о местоположении земельного участка (при отсутствии адреса) в структурированном в соответствии с федеральной информационной адресной системой виде	-
1.2.	Дополнительные сведения о местоположении земельного участка	-



3. Сведения о характеристиках уточняемого земельного участка с кадастровым номером 16:16:050201:212 :		
№ п/п	Наименование характеристики	Значение характеристики
1	2	3
2.	Площадь земельного участка ± величина погрешности определения (вычисления) площади ( $P \pm \Delta P$ ), м2	$657 \pm 9$
3.	Формула, примененная для расчета предельной допустимой погрешности определения площади земельного участка, с подставленными значениями и итоговые (вычисленные) значения ( $\Delta P$ ), м2	$\Delta P = 3.5 * M_t * \sqrt{P} = 3.5 * 0,1 * \sqrt{657} = 9$
4.	Площадь земельного участка согласно сведениям Единого государственного реестра недвижимости ( $P_{\text{кад}}$ ), м2	659
5.	Оценка расхождения $P$ и $P_{\text{кад}}$ ( $P - P_{\text{кад}}$ ), м2	2
6.	Предельные минимальный и максимальный размеры земельного участка ( $P_{\text{мин}}$ и $P_{\text{макс}}$ ), м2	- -
7.	Кадастровый номер или иной государственный учетный номер (инвентарный) объекта недвижимости, расположенного на земельном участке	-
8.	Вид (виды) разрешенного использования	Для ведения личного подсобного хозяйства
8.1.	Дополнительные сведения об использовании земельного участка	-
9.	Сведения о земельных участках (землях общего пользования, территории общего пользования), посредством которых обеспечивается доступ	Земли общего пользования
10.	Иные сведения	-
4. Пояснения к сведениям об уточняемом земельном участке с кадастровым номером 16:16:050201:212 :		
1.	-	

# Сведения об уточняемых земельных участках, необходимые для исправления реестровых ошибок в сведениях о местоположении их границ

**1. Сведения о характерных точках границ уточняемого земельного участка  
с кадастровым номером 16:16:050201:213 :**

**Система координат МСК-16, Зона 1**

**Зона № 1**

Обозначение характерных точек границ	Координаты, м				Метод определения координат	Формулы, примененные для расчета средней квадратической погрешности определения координат характерных точек границ (Mt), с подставленными в такие формулы значениями и итоговые (вычисленные) значения Mt, м	Описание закрепле ния точек
	содержатся в Едином государственном реестре недвижимости		определены в результате выполнения комплексных кадастровых работ				
	X	Y	X	Y			
1	2	3	4	5	6	7	8
						-	
1407	498525.94	1321045.92	498525.94	1321045.92	-	0.1	-
1408	498533.92	1321060.73	498533.92	1321060.73	-	0.1	-
1409	498554.47	1321099.78	498554.47	1321099.78	-	0.1	-
1410	498535.06	1321110.62	498535.06	1321110.62	-	0.1	-
1411	498515.65	1321074.89	498515.65	1321074.89	-	0.1	-
1412	498508.75	1321061.56	498508.75	1321061.56	-	0.1	-
1413	498500.41	1321066.37	498500.41	1321066.37	-	0.1	-
1414	498496.80	1321060.35	498496.80	1321060.35	-	0.1	-
1415	498490.26	1321048.38	498490.26	1321048.38	-	0.1	-
1416	498505.20	1321038.61	498505.20	1321038.61	-	0.1	-
1417	498504.59	1321037.56	498504.59	1321037.56	-	0.1	-
1418	498511.59	1321032.84	498511.59	1321032.84	-	0.1	-
1419	498513.48	1321035.49	498513.48	1321035.49	-	0.1	-
1420	498518.48	1321032.77	498518.48	1321032.77	-	0.1	-
1421	498521.89	1321039.66	498521.89	1321039.66	-	0.1	-
1422	498523.05	1321041.89	498523.05	1321041.89	-	0.1	-
1407	498525.94	1321045.92	498525.94	1321045.92	-	0.1	-

**2. Сведения о частях границ уточняемого земельного участка  
с кадастровым номером 16:16:050201:213 :**

Обозначение части границ		Горизонтальное проложение (S), м	Описание прохождения части границ	Сведения о согласовании местоположения границ (согласовано/спорное)
от т.	до т.			
1	2	3	4	5
1407	1408	16.82	-	-
1408	1409	44.13	-	-
1409	1410	22.23	-	-
1410	1411	40.66	-	-
1411	1412	15.01	-	-
1412	1413	9.63	-	-
1413	1414	7.02	-	-

2. Сведения о частях границ уточняемого земельного участка с кадастровым номером 16:16:050201:213 :				
Обозначение части границ		Горизонтальное проложение (S), м	Описание прохождения части границ	Сведения о согласовании местоположения границ (согласовано/спорное)
от т.	до т.			
1	2	3	4	5
1414	1415	13.64	-	-
1415	1416	17.85	-	-
1416	1417	1.21	-	-
1417	1418	8.44	-	-
1418	1419	3.25	-	-
1419	1420	5.69	-	-
1420	1421	7.69	-	-
1421	1422	2.51	-	-
1422	1407	4.96	-	-
3. Сведения о характеристиках уточняемого земельного участка с кадастровым номером 16:16:050201:213 :				
№ п/п	Наименование характеристики		Значение характеристики	
1	2		3	
1.	Адрес земельного участка		-	
1.1.	Сведения о местоположении земельного участка (при отсутствии адреса) в структурированном в соответствии с федеральной информационной адресной системой виде		Российская Федерация, 422737, Республика Татарстан (Татарстан), район Высокогорский, сельское поселение Бирюлинское, село Бимери, улица Б.Красная, участок 109	
1.2.	Дополнительные сведения о местоположении земельного участка		-	
2.	Площадь земельного участка ± величина погрешности определения (вычисления) площади (Р ± ΔР), м2		1950 ± 15	
3.	Формула, примененная для расчета предельной допустимой погрешности определения площади земельного участка, с подставленными значениями и итоговые (вычисленные) значения (ΔР), м2		ΔР=3.5*Mt*√P=3.5*0,1*√1950=15	
4.	Площадь земельного участка согласно сведениям Единого государственного реестра недвижимости (Ркад), м2		1950	
5.	Оценка расхождения Р и Ркад (Р - Ркад), м2		-	
6.	Предельные минимальный и максимальный размеры земельного участка (Рмин и Рмакс), м2		- -	
7.	Кадастровый номер или иной государственный учетный номер (инвентарный) объекта недвижимости, расположенного на земельном участке		-	
8.	Вид (виды) разрешенного использования		Для ведения личного подсобного хозяйства	
8.1.	Дополнительные сведения об использовании земельного участка		-	
9.	Сведения о земельных участках (землях общего пользования, территории общего пользования), посредством которых обеспечивается доступ		Земли общего пользования	
10.	Иные сведения		-	
4. Пояснения к сведениям об уточняемом земельном участке с кадастровым номером 16:16:050201:213 :				
1.	-			

# Сведения об уточняемых земельных участках, необходимые для исправления реестровых ошибок в сведениях о местоположении их границ

**1. Сведения о характерных точках границ уточняемого земельного участка  
с кадастровым номером 16:16:050201:215 :**

**Система координат МСК-16, Зона 1**

**Зона № 1**

Обозначение характерных точек границ	Координаты, м				Метод определения координат	Формулы, примененные для расчета средней квадратической погрешности определения координат характерных точек границ (Mt), с подставленными в такие формулы значениями и итоговые (вычисленные) значения Mt, м	Описание закрепле ния точки
	содержатся в Едином государственном реестре недвижимости		определены в результате выполнения комплексных кадастровых работ				
	X	Y	X	Y			
1	2	3	4	5	6	7	8
						-	
1423	498555.30	1321100.60	498555.30	1321100.60	-	0.3	-
1424	498536.40	1321063.50	498536.40	1321063.50	-	0.3	-
1425	498534.50	1321061.30	498534.50	1321061.30	-	0.3	-
1426	498535.20	1321060.20	498535.20	1321060.20	-	0.3	-
1427	498527.60	1321045.60	498527.60	1321045.60	-	0.3	-
1428	498526.60	1321046.20	498526.60	1321046.20	-	0.3	-
1429	498519.00	1321033.80	498519.00	1321033.80	-	0.3	-
1430	498521.50	1321032.70	498521.50	1321032.70	-	0.3	-
1431	498522.70	1321032.20	498522.70	1321032.20	-	0.3	-
1432	498522.90	1321030.60	498522.90	1321030.60	-	0.3	-
1433	498526.60	1321028.30	498526.60	1321028.30	-	0.3	-
1434	498524.60	1321025.10	498524.60	1321025.10	-	0.3	-
1435	498538.40	1321017.20	498538.40	1321017.20	-	0.3	-
485	498545.70	1321032.80	498545.70	1321032.80	-	0.3	-
1436	498546.70	1321037.20	498546.70	1321037.20	-	0.3	-
1437	498548.40	1321043.60	498548.40	1321043.60	-	0.3	-
1438	498553.10	1321051.70	498553.10	1321051.70	-	0.3	-
1439	498573.40	1321083.60	498573.40	1321083.60	-	0.3	-
1423	498555.30	1321100.60	498555.30	1321100.60	-	0.3	-

**2. Сведения о частях границ уточняемого земельного участка  
с кадастровым номером 16:16:050201:215 :**

Обозначение части границ		Горизонтальное проложение (S), м	Описание прохождения части границ	Сведения о согласовании местоположения границ (согласовано/спорное)
от т.	до т.			
1	2	3	4	5
1423	1424	41.64	-	-
1424	1425	2.91	-	-
1425	1426	1.30	-	-
1426	1427	16.46	-	-
1427	1428	1.17	-	-

2. Сведения о частях границ уточняемого земельного участка с кадастровым номером 16:16:050201:215 :				
Обозначение части границ		Горизонтальное проложение (S), м	Описание прохождения части границ	Сведения о согласовании местоположения границ (согласовано/спорное)
от т.	до т.			
1	2	3	4	5
1428	1429	14.54	-	-
1429	1430	2.73	-	-
1430	1431	1.30	-	-
1431	1432	1.61	-	-
1432	1433	4.36	-	-
1433	1434	3.77	-	-
1434	1435	15.90	-	-
1435	485	17.22	-	-
485	1436	4.51	-	-
1436	1437	6.62	-	-
1437	1438	9.36	-	-
1438	1439	37.81	-	-
1439	1423	24.83	-	-
3. Сведения о характеристиках уточняемого земельного участка с кадастровым номером 16:16:050201:215 :				
№ п/п	Наименование характеристики		Значение характеристики	
1	2		3	
1.	Адрес земельного участка		-	
1.1.	Сведения о местоположении земельного участка (при отсутствии адреса) в структурированном в соответствии с федеральной информационной адресной системой виде		Российская Федерация, Республика Татарстан (Татарстан), район Высокогорский, участок 111	
1.2.	Дополнительные сведения о местоположении земельного участка		-	
2.	Площадь земельного участка $\pm$ величина погрешности определения (вычисления) площади ( $P \pm \Delta P$ ), м2		$1687 \pm 14$	
3.	Формула, примененная для расчета предельной допустимой погрешности определения площади земельного участка, с подставленными значениями и итоговые (вычисленные) значения ( $\Delta P$ ), м2		$\Delta P = 3.5 * M_t * \sqrt{P} = 3.5 * 0,1 * \sqrt{1687} = 14$	
4.	Площадь земельного участка согласно сведениям Единого государственного реестра недвижимости (Ркад), м2		1686	
5.	Оценка расхождения Р и Ркад ( $P - P_{кад}$ ), м2		1	
6.	Предельные минимальный и максимальный размеры земельного участка ( $P_{мин}$ и $P_{макс}$ ), м2		-	
7.	Кадастровый номер или иной государственный учетный номер (инвентарный) объекта недвижимости, расположенного на земельном участке		-	
8.	Вид (виды) разрешенного использования		Для ведения личного подсобного хозяйства	
8.1.	Дополнительные сведения об использовании земельного участка		-	
9.	Сведения о земельных участках (землях общего пользования, территории общего пользования), посредством которых обеспечивается доступ		Земли общего пользования	
10.	Иные сведения		-	

**4. Пояснения к сведениям об уточняемом земельном участке с кадастровым номером 16:16:050201:215 :**

1.

-

## Сведения об уточняемых земельных участках, необходимые для исправления реестровых ошибок в сведениях о местоположении их границ

**1. Сведения о характерных точках границ уточняемого земельного участка  
с кадастровым номером 16:16:050201:216 :**

**Система координат МСК-16, Зона 1**

**Зона № 1**

Обозначение характерных точек границ	Координаты, м				Метод определения координат	Формулы, примененные для расчета средней квадратической погрешности определения координат характерных точек границ (Mt), с подставленными в такие формулы значениями и итоговые (вычисленные) значения Mt, м	Описание закрепле ния точки
	содержатся в Едином государственном реестре недвижимости		определены в результате выполнения комплексных кадастровых работ				
	X	Y	X	Y			
1	2	3	4	5	6	7	8
						-	
1440	498572.00	1321000.50	498572.00	1321000.50	-	0.3	-
1441	498585.20	1321027.40	498585.20	1321027.40	-	0.3	-
1442	498590.90	1321058.90	498590.90	1321058.90	-	0.3	-
1443	498582.00	1321066.60	498582.00	1321066.60	-	0.3	-
1444	498564.90	1321035.70	498564.90	1321035.70	-	0.3	-
1445	498551.40	1321012.80	498551.40	1321012.80	-	0.3	-
1440	498572.00	1321000.50	498572.00	1321000.50	-	0.3	-

**2. Сведения о частях границ уточняемого земельного участка  
с кадастровым номером 16:16:050201:216 :**

Обозначение части границ		Горизонтальное проложение (S), м	Описание прохождения части границ	Сведения о согласовании местоположения границ (согласовано/спорное)
от т.	до т.			
1	2	3	4	5
1440	1441	29.96	-	-
1441	1442	32.01	-	-
1442	1443	11.77	-	-
1443	1444	35.32	-	-
1444	1445	26.58	-	-
1445	1440	23.99	-	-

**3. Сведения о характеристиках уточняемого земельного участка  
с кадастровым номером 16:16:050201:216 :**

№ п/п	Наименование характеристики	Значение характеристики
1	2	3
1.	Адрес земельного участка	-
1.1.	Сведения о местоположении земельного участка (при отсутствии адреса) в структурированном в соответствии с федеральной информационной адресной системой виде	Российская Федерация, Республика Татарстан (Татарстан), район Высокогорский, сельское поселение Бирюлинское, село Бимери, улица Большая Красная, участок 113
1.2.	Дополнительные сведения о местоположении земельного участка	-
2.	Площадь земельного участка ± величина погрешности определения (вычисления) площади ( $P \pm \Delta P$ ), м <sup>2</sup>	1193 ± 12

3. Сведения о характеристиках уточняемого земельного участка с кадастровым номером 16:16:050201:216 :		
№ п/п	Наименование характеристики	Значение характеристики
1	2	3
3.	Формула, примененная для расчета предельной допустимой погрешности определения площади земельного участка, с подставленными значениями и итоговые (вычисленные) значения ( $\Delta P$ ), м2	$\Delta P = 3.5 * M_t * \sqrt{P} = 3.5 * 0,1 * \sqrt{1193} = 12$
4.	Площадь земельного участка согласно сведениям Единого государственного реестра недвижимости (Ркад), м2	1197
5.	Оценка расхождения Р и Ркад (Р - Ркад), м2	4
6.	Предельные минимальный и максимальный размеры земельного участка (Рмин и Рмакс), м2	- -
7.	Кадастровый номер или иной государственный учетный номер (инвентарный) объекта недвижимости, расположенного на земельном участке	-
8.	Вид (виды) разрешенного использования	Для ведения личного подсобного хозяйства
8.1.	Дополнительные сведения об использовании земельного участка	-
9.	Сведения о земельных участках (землях общего пользования, территории общего пользования), посредством которых обеспечивается доступ	Земли общего пользования
10.	Иные сведения	-
4. Пояснения к сведениям об уточняемом земельном участке с кадастровым номером 16:16:050201:216 :		
1.	-	



# Сведения об уточняемых земельных участках, необходимые для исправления реестровых ошибок в сведениях о местоположении их границ

**1. Сведения о характерных точках границ уточняемого земельного участка  
с кадастровым номером 16:16:050201:217 :**

**Система координат МСК-16, Зона 1**

**Зона № 1**

Обозначение характерных точек границ	Координаты, м				Метод определения координат	Формулы, примененные для расчета средней квадратической погрешности определения координат характерных точек границ (Mt), с подставленными в такие формулы значениями и итоговые (вычисленные) значения Mt, м	Описание закрепле ния точки
	содержатся в Едином государственном реестре недвижимости		определены в результате выполнения комплексных кадастровых работ				
	X	Y	X	Y			
1	2	3	4	5	6	7	8
						-	
1446	498578.30	1320993.40	498578.30	1320993.40	-	0.3	-
1447	498585.50	1320989.10	498585.50	1320989.10	-	0.3	-
1448	498586.40	1320991.50	498586.40	1320991.50	-	0.3	-
1449	498597.50	1320986.00	498597.50	1320986.00	-	0.3	-
1450	498604.10	1320999.90	498604.10	1320999.90	-	0.3	-
1451	498603.40	1321006.60	498603.40	1321006.60	-	0.3	-
1452	498607.50	1321018.50	498607.50	1321018.50	-	0.3	-
1453	498615.40	1321042.00	498615.40	1321042.00	-	0.3	-
1454	498595.30	1321070.40	498595.30	1321070.40	-	0.3	-
1455	498597.20	1321051.70	498597.20	1321051.70	-	0.3	-
1456	498587.90	1321024.10	498587.90	1321024.10	-	0.3	-
1457	498580.60	1321003.20	498580.60	1321003.20	-	0.3	-
1458	498582.50	1321002.10	498582.50	1321002.10	-	0.3	-
1446	498578.30	1320993.40	498578.30	1320993.40	-	0.3	-

**2. Сведения о частях границ уточняемого земельного участка  
с кадастровым номером 16:16:050201:217 :**

Обозначение части границ		Горизонтальное проложение (S), м	Описание прохождения части границ	Сведения о согласовании местоположения границ (согласовано/спорное)
от т.	до т.			
1	2	3	4	5
1446	1447	8.39	-	-
1447	1448	2.56	-	-
1448	1449	12.39	-	-
1449	1450	15.39	-	-
1450	1451	6.74	-	-
1451	1452	12.59	-	-
1452	1453	24.79	-	-
1453	1454	34.79	-	-
1454	1455	18.80	-	-
1455	1456	29.12	-	-

<b>2. Сведения о частях границ уточняемого земельного участка с кадастровым номером 16:16:050201:217 :</b>				
<b>Обозначение части границ</b>		<b>Горизонтальное проложение (S), м</b>	<b>Описание прохождения части границ</b>	<b>Сведения о согласовании местоположения границ (согласовано/спорное)</b>
<b>от т.</b>	<b>до т.</b>			
<b>1</b>	<b>2</b>	<b>3</b>	<b>4</b>	<b>5</b>
1456	1457	22.14	-	-
1457	1458	2.20	-	-
1458	1446	9.66	-	-
<b>3. Сведения о характеристиках уточняемого земельного участка с кадастровым номером 16:16:050201:217 :</b>				
<b>№ п/п</b>	<b>Наименование характеристики</b>		<b>Значение характеристики</b>	
<b>1</b>	<b>2</b>		<b>3</b>	
1.	Адрес земельного участка		-	
1.1.	Сведения о местоположении земельного участка (при отсутствии адреса) в структурированном в соответствии с федеральной информационной адресной системой виде		Российская Федерация, Республика Татарстан (Татарстан), район Высокогорский, сельское поселение Бирюлинское, село Бимери, улица Большая Красная, дом 115	
1.2.	Дополнительные сведения о местоположении земельного участка		-	
2.	Площадь земельного участка ± величина погрешности определения (вычисления) площади ( $P \pm \Delta P$ ), м2		1406 ± 13	
3.	Формула, примененная для расчета предельной допустимой погрешности определения площади земельного участка, с подставленными значениями и итоговые (вычисленные) значения ( $\Delta P$ ), м2		$\Delta P = 3.5 * M_t * \sqrt{P} = 3.5 * 0,1 * \sqrt{1406} = 13$	
4.	Площадь земельного участка согласно сведениям Единого государственного реестра недвижимости (Ркад), м2		1407	
5.	Оценка расхождения Р и Ркад ( $P - P_{кад}$ ), м2		1	
6.	Предельные минимальный и максимальный размеры земельного участка ( $R_{мин}$ и $R_{макс}$ ), м2		- -	
7.	Кадастровый номер или иной государственный учетный номер (инвентарный) объекта недвижимости, расположенного на земельном участке		-	
8.	Вид (виды) разрешенного использования		Для ведения личного подсобного хозяйства	
8.1.	Дополнительные сведения об использовании земельного участка		-	
9.	Сведения о земельных участках (землях общего пользования, территории общего пользования), посредством которых обеспечивается доступ		Земли общего пользования	
10.	Иные сведения		-	
<b>4. Пояснения к сведениям об уточняемом земельном участке с кадастровым номером 16:16:050201:217 :</b>				
1.	-			

## Сведения об уточняемых земельных участках, необходимые для исправления реестровых ошибок в сведениях о местоположении их границ

**1. Сведения о характерных точках границ уточняемого земельного участка  
с кадастровым номером 16:16:050201:218 :**

**Система координат МСК-16, Зона 1**

**Зона № 1**

Обозначение характерных точек границ	Координаты, м				Метод определения координат	Формулы, примененные для расчета средней квадратической погрешности определения координат характерных точек границ (Mt), с подставленными в такие формулы значениями и итоговые (вычисленные) значения Mt, м	Описание закрепле ния точки
	содержатся в Едином государственном реестре недвижимости		определены в результате выполнения комплексных кадастровых работ				
	X	Y	X	Y			
1	2	3	4	5	6	7	8
						-	
1459	498628.04	1320960.90	498628.04	1320960.90	-	0.1	-
1460	498639.25	1320980.31	498639.25	1320980.31	-	0.1	-
1461	498639.04	1320982.73	498639.04	1320982.73	-	0.1	-
1462	498651.89	1321006.94	498651.89	1321006.94	-	0.1	-
1463	498614.46	1321034.71	498614.46	1321034.71	-	0.1	-
1464	498605.70	1321010.49	498605.70	1321010.49	-	0.1	-
1465	498604.71	1321000.28	498604.71	1321000.28	-	0.1	-
1466	498596.70	1320984.29	498596.70	1320984.29	-	0.1	-
1467	498610.09	1320976.74	498610.09	1320976.74	-	0.1	-
1468	498607.93	1320973.20	498607.93	1320973.20	-	0.1	-
1459	498628.04	1320960.90	498628.04	1320960.90	-	0.1	-

**2. Сведения о частях границ уточняемого земельного участка  
с кадастровым номером 16:16:050201:218 :**

Обозначение части границ		Горизонтальное проложение (S), м	Описание прохождения части границ	Сведения о согласовании местоположения границ (согласовано/спорное)
от т.	до т.			
1	2	3	4	5
1459	1460	22.41	-	-
1460	1461	2.43	-	-
1461	1462	27.41	-	-
1462	1463	46.61	-	-
1463	1464	25.76	-	-
1464	1465	10.26	-	-
1465	1466	17.88	-	-
1466	1467	15.37	-	-
1467	1468	4.15	-	-
1468	1459	23.57	-	-

3. Сведения о характеристиках уточняемого земельного участка с кадастровым номером 16:16:050201:218 :		
№ п/п	Наименование характеристики	Значение характеристики
1	2	3
1.	Адрес земельного участка	-
1.1.	Сведения о местоположении земельного участка (при отсутствии адреса) в структурированном в соответствии с федеральной информационной адресной системой виде	Российская Федерация, 422737, Республика Татарстан (Татарстан), район Высокогорский, сельское поселение Бирюлинское, село Бимери, улица Б.Красная, участок 117
1.2.	Дополнительные сведения о местоположении земельного участка	-
2.	Площадь земельного участка $\pm$ величина погрешности определения (вычисления) площади ( $P \pm \Delta P$ ), м2	$2182 \pm 16$
3.	Формула, примененная для расчета предельной допустимой погрешности определения площади земельного участка, с подставленными значениями и итоговые (вычисленные) значения ( $\Delta P$ ), м2	$\Delta P = 3.5 * M_t * \sqrt{P} = 3.5 * 0,1 * \sqrt{2182} = 16$
4.	Площадь земельного участка согласно сведениям Единого государственного реестра недвижимости (Ркад), м2	2182
5.	Оценка расхождения Р и Ркад ( $P - P_{кад}$ ), м2	-
6.	Предельные минимальный и максимальный размеры земельного участка ( $P_{мин}$ и $P_{макс}$ ), м2	- -
7.	Кадастровый номер или иной государственный учетный номер (инвентарный) объекта недвижимости, расположенного на земельном участке	-
8.	Вид (виды) разрешенного использования	Для ведения личного подсобного хозяйства
8.1.	Дополнительные сведения об использовании земельного участка	-
9.	Сведения о земельных участках (землях общего пользования, территории общего пользования), посредством которых обеспечивается доступ	Земли общего пользования
10.	Иные сведения	-
4. Пояснения к сведениям об уточняемом земельном участке с кадастровым номером 16:16:050201:218 :		
1.	-	

## Сведения об уточняемых земельных участках, необходимые для исправления реестровых ошибок в сведениях о местоположении их границ

**1. Сведения о характерных точках границ уточняемого земельного участка  
с кадастровым номером 16:16:050201:219 :**

**Система координат МСК-16, Зона 1**

**Зона № 1**

Обозначение характерных точек границ	Координаты, м				Метод определения координат	Формулы, примененные для расчета средней квадратической погрешности определения координат характерных точек границ (Mt), с подставленными в такие формулы значениями и итоговые (вычисленные) значения Mt, м	Описание закрепле ния точки
	содержатся в Едином государственном реестре недвижимости		определены в результате выполнения комплексных кадастровых работ				
	X	Y	X	Y			
1	2	3	4	5	6	7	8
						-	
1469	498630.10	1320963.40	498630.10	1320963.40	-	0.1	Временный межевой знак
1470	498638.13	1320959.53	498638.13	1320959.53	-	0.1	Временный межевой знак
1471	498636.96	1320957.42	498636.96	1320957.42	-	0.1	Временный межевой знак
1472	498641.23	1320954.97	498641.23	1320954.97	-	0.1	Временный межевой знак
1473	498642.88	1320957.06	498642.88	1320957.06	-	0.1	Временный межевой знак
1474	498649.49	1320953.93	498649.49	1320953.93	-	0.1	Временный межевой знак
1475	498657.66	1320966.68	498657.66	1320966.68	-	0.1	Временный межевой знак
1476	498674.70	1320998.73	498674.70	1320998.73	-	0.1	Временный межевой знак
1477	498653.52	1321006.64	498653.52	1321006.64	-	0.1	Временный межевой знак
1469	498630.10	1320963.40	498630.10	1320963.40	-	0.1	Временный межевой знак

**2. Сведения о частях границ уточняемого земельного участка  
с кадастровым номером 16:16:050201:219 :**

Обозначение части границ		Горизонтальное проложение (S), м	Описание прохождения части границ	Сведения о согласовании местоположения границ (согласовано/спорное)
от т.	до т.			
1	2	3	4	5
1469	1470	8.91	-	-
1470	1471	2.41	-	-
1471	1472	4.92	-	-
1472	1473	2.66	-	-

<b>2. Сведения о частях границ уточняемого земельного участка с кадастровым номером 16:16:050201:219 :</b>				
Обозначение части границ		Горизонтальное проложение (S), м	Описание прохождения части границ	Сведения о согласовании местоположения границ (согласовано/спорное)
от т.	до т.			
1	2	3	4	5
1473	1474	7.31	-	-
1474	1475	15.14	-	-
1475	1476	36.30	-	-
1476	1477	22.61	-	-
1477	1469	49.18	-	-
<b>3. Сведения о характеристиках уточняемого земельного участка с кадастровым номером 16:16:050201:219 :</b>				
№ п/п	Наименование характеристики		Значение характеристики	
1	2		3	
1.	Адрес земельного участка		-	
1.1.	Сведения о местоположении земельного участка (при отсутствии адреса) в структурированном в соответствии с федеральной информационной адресной системой виде		Российская Федерация, Республика Татарстан (Татарстан), район Высокогорский, сельское поселение Бирюлинское, участок 119	
1.2.	Дополнительные сведения о местоположении земельного участка		-	
2.	Площадь земельного участка ± величина погрешности определения (вычисления) площади ( $P \pm \Delta P$ ), м2		1140 ± 12	
3.	Формула, примененная для расчета предельной допустимой погрешности определения площади земельного участка, с подставленными значениями и итоговые (вычисленные) значения ( $\Delta P$ ), м2		$\Delta P = 3.5 * M_t * \sqrt{P} = 3.5 * 0,1 * \sqrt{1140} = 12$	
4.	Площадь земельного участка согласно сведениям Единого государственного реестра недвижимости (Ркад), м2		1140	
5.	Оценка расхождения P и Ркад ( $P - P_{кад}$ ), м2		-	
6.	Предельные минимальный и максимальный размеры земельного участка ( $P_{мин}$ и $P_{макс}$ ), м2		- -	
7.	Кадастровый номер или иной государственный учетный номер (инвентарный) объекта недвижимости, расположенного на земельном участке		-	
8.	Вид (виды) разрешенного использования		ведение личного подсобного хозяйства	
8.1.	Дополнительные сведения об использовании земельного участка		-	
9.	Сведения о земельных участках (землях общего пользования, территории общего пользования), посредством которых обеспечивается доступ		Земли общего пользования	
10.	Иные сведения		-	
<b>4. Пояснения к сведениям об уточняемом земельном участке с кадастровым номером 16:16:050201:219 :</b>				
1.	-			

## Сведения об уточняемых земельных участках, необходимые для исправления реестровых ошибок в сведениях о местоположении их границ

**1. Сведения о характерных точках границ уточняемого земельного участка  
с кадастровым номером 16:16:050201:22 :**

**Система координат МСК-16, Зона 1**

**Зона № 1**

Обозначение характерных точек границ	Координаты, м				Метод определения координат	Формулы, примененные для расчета средней квадратической погрешности определения координат характерных точек границ (Mt), с подставленными в такие формулы значениями и итоговые (вычисленные) значения Mt, м	Описание закрепле ния точки
	содержатся в Едином государственном реестре недвижимости		определены в результате выполнения комплексных кадастровых работ				
	X	Y	X	Y			
1	2	3	4	5	6	7	8
						-	
1368	498133.50	1320884.00	498133.50	1320884.00	-	0.3	-
1367	498136.50	1320911.80	498136.50	1320911.80	-	0.3	-
1366	498139.20	1320941.70	498139.20	1320941.70	-	0.3	-
1478	498137.40	1320942.20	498137.40	1320942.20	-	0.3	-
1479	498127.60	1320942.50	498127.60	1320942.50	-	0.3	-
1480	498127.90	1320948.60	498127.90	1320948.60	-	0.3	-
1481	498115.90	1320949.00	498115.90	1320949.00	-	0.3	-
1482	498112.20	1320910.20	498112.20	1320910.20	-	0.3	-
1483	498106.10	1320851.00	498106.10	1320851.00	-	0.3	-
1484	498130.10	1320851.60	498130.10	1320851.60	-	0.3	-
1368	498133.50	1320884.00	498133.50	1320884.00	-	0.3	-

**2. Сведения о частях границ уточняемого земельного участка  
с кадастровым номером 16:16:050201:22 :**

Обозначение части границ		Горизонтальное проложение (S), м	Описание прохождения части границ	Сведения о согласовании местоположения границ (согласовано/спорное)
от т.	до т.			
1	2	3	4	5
1368	1367	27.96	-	-
1367	1366	30.02	-	-
1366	1478	1.87	-	-
1478	1479	9.80	-	-
1479	1480	6.11	-	-
1480	1481	12.01	-	-
1481	1482	38.98	-	-
1482	1483	59.51	-	-
1483	1484	24.01	-	-
1484	1368	32.58	-	-

<b>3. Сведения о характеристиках уточняемого земельного участка с кадастровым номером 16:16:050201:22 :</b>		
<b>№ п/п</b>	<b>Наименование характеристики</b>	<b>Значение характеристики</b>
<b>1</b>	<b>2</b>	<b>3</b>
1.	Адрес земельного участка	-
1.1.	Сведения о местоположении земельного участка (при отсутствии адреса) в структурированном в соответствии с федеральной информационной адресной системой виде	Российская Федерация, 422737, Республика Татарстан (Татарстан), район Высокогорский, сельское поселение Бирюлинское, село Бимери, улица Кирова, участок 42
1.2.	Дополнительные сведения о местоположении земельного участка	-
2.	Площадь земельного участка $\pm$ величина погрешности определения (вычисления) площади ( $P \pm \Delta P$ ), м2	$2266 \pm 17$
3.	Формула, примененная для расчета предельной допустимой погрешности определения площади земельного участка, с подставленными значениями и итоговые (вычисленные) значения ( $\Delta P$ ), м2	$\Delta P = 3.5 * M_t * \sqrt{P} = 3.5 * 0,1 * \sqrt{2266} = 17$
4.	Площадь земельного участка согласно сведениям Единого государственного реестра недвижимости ( $P_{\text{кад}}$ ), м2	2281
5.	Оценка расхождения $P$ и $P_{\text{кад}}$ ( $P - P_{\text{кад}}$ ), м2	15
6.	Предельные минимальный и максимальный размеры земельного участка ( $P_{\text{мин}}$ и $P_{\text{макс}}$ ), м2	- -
7.	Кадастровый номер или иной государственный учетный номер (инвентарный) объекта недвижимости, расположенного на земельном участке	-
8.	Вид (виды) разрешенного использования	Ведение личного подсобного хозяйства
8.1.	Дополнительные сведения об использовании земельного участка	-
9.	Сведения о земельных участках (землях общего пользования, территории общего пользования), посредством которых обеспечивается доступ	Земли общего пользования
10.	Иные сведения	-
<b>4. Пояснения к сведениям об уточняемом земельном участке с кадастровым номером 16:16:050201:22 :</b>		
1.	-	



## Сведения об уточняемых земельных участках, необходимые для исправления реестровых ошибок в сведениях о местоположении их границ

**1. Сведения о характерных точках границ уточняемого земельного участка  
с кадастровым номером 16:16:050201:220 :**

**Система координат МСК-16, Зона 1**

**Зона № 1**

Обозначение характерных точек границ	Координаты, м				Метод определения координат	Формулы, примененные для расчета средней квадратической погрешности определения координат характерных точек границ (Mt), с подставленными в такие формулы значениями и итоговые (вычисленные) значения Mt, м	Описание закрепле ния точки
	содержатся в Едином государственном реестре недвижимости		определены в результате выполнения комплексных кадастровых работ				
	X	Y	X	Y			
1	2	3	4	5	6	7	8
						-	
1485	498689.89	1320994.30	498689.89	1320994.30	-	0.1	-
1486	498670.02	1320963.88	498670.02	1320963.88	-	0.1	-
1487	498657.50	1320943.76	498657.50	1320943.76	-	0.1	-
1488	498676.29	1320932.16	498676.29	1320932.16	-	0.1	-
1489	498676.87	1320933.03	498676.87	1320933.03	-	0.1	-
1490	498685.06	1320927.86	498685.06	1320927.86	-	0.1	-
1491	498696.37	1320948.55	498696.37	1320948.55	-	0.1	-
1492	498706.24	1320976.23	498706.24	1320976.23	-	0.1	-
1485	498689.89	1320994.30	498689.89	1320994.30	-	0.1	-

**2. Сведения о частях границ уточняемого земельного участка  
с кадастровым номером 16:16:050201:220 :**

Обозначение части границ		Горизонтальное проложение (S), м	Описание прохождения части границ	Сведения о согласовании местоположения границ (согласовано/спорное)
от т.	до т.			
1	2	3	4	5
1485	1486	36.33	-	-
1486	1487	23.70	-	-
1487	1488	22.08	-	-
1488	1489	1.05	-	-
1489	1490	9.69	-	-
1490	1491	23.58	-	-
1491	1492	29.39	-	-
1492	1485	24.37	-	-

**3. Сведения о характеристиках уточняемого земельного участка  
с кадастровым номером 16:16:050201:220 :**

№ п/п	Наименование характеристики	Значение характеристики
1	2	3
1.	Адрес земельного участка	-

<b>3. Сведения о характеристиках уточняемого земельного участка с кадастровым номером 16:16:050201:220 :</b>		
<b>№ п/п</b>	<b>Наименование характеристики</b>	<b>Значение характеристики</b>
<b>1</b>	<b>2</b>	<b>3</b>
1.1.	Сведения о местоположении земельного участка (при отсутствии адреса) в структурированном в соответствии с федеральной информационной адресной системой виде	Российская Федерация, Республика Татарстан (Татарстан), район Высокогорский, сельское поселение Бирюлинское, село Бимери, улица Большая Красная, дом 121
1.2.	Дополнительные сведения о местоположении земельного участка	-
2.	Площадь земельного участка $\pm$ величина погрешности определения (вычисления) площади ( $P \pm \Delta P$ ), м2	$1610 \pm 14$
3.	Формула, примененная для расчета предельной допустимой погрешности определения площади земельного участка, с подставленными значениями и итоговые (вычисленные) значения ( $\Delta P$ ), м2	$\Delta P = 3.5 * M_t * \sqrt{P} = 3.5 * 0,1 * \sqrt{1610} = 14$
4.	Площадь земельного участка согласно сведениям Единого государственного реестра недвижимости ( $P_{\text{кад}}$ ), м2	1610
5.	Оценка расхождения $P$ и $P_{\text{кад}}$ ( $P - P_{\text{кад}}$ ), м2	-
6.	Предельные минимальный и максимальный размеры земельного участка ( $P_{\text{мин}}$ и $P_{\text{макс}}$ ), м2	- -
7.	Кадастровый номер или иной государственный учетный номер (инвентарный) объекта недвижимости, расположенного на земельном участке	-
8.	Вид (виды) разрешенного использования	Для ведения личного подсобного хозяйства
8.1.	Дополнительные сведения об использовании земельного участка	-
9.	Сведения о земельных участках (землях общего пользования, территории общего пользования), посредством которых обеспечивается доступ	Земли общего пользования
10.	Иные сведения	-
<b>4. Пояснения к сведениям об уточняемом земельном участке с кадастровым номером 16:16:050201:220 :</b>		
1.	-	

## Сведения об уточняемых земельных участках, необходимые для исправления реестровых ошибок в сведениях о местоположении их границ

**1. Сведения о характерных точках границ уточняемого земельного участка  
с кадастровым номером 16:16:050201:208 :**

**Система координат МСК-16, Зона 1**

**Зона № 1**

Обозначение характерных точек границ	Координаты, м				Метод определения координат	Формулы, примененные для расчета средней квадратической погрешности определения координат характерных точек границ (Mt), с подставленными в такие формулы значениями и итоговые (вычисленные) значения Mt, м	Описание закрепле ния точки
	содержатся в Едином государственном реестре недвижимости		определены в результате выполнения комплексных кадастровых работ				
	X	Y	X	Y			
1	2	3	4	5	6	7	8
						-	
1493	498426.98	1321081.08	498426.98	1321081.08	-	0.2	Закрепление отсутствует
1494	498434.30	1321127.50	498434.30	1321127.50	-	0.2	Закрепление отсутствует
1495	498403.80	1321128.60	498403.80	1321128.60	-	0.2	Закрепление отсутствует
1496	498401.64	1321095.91	498401.64	1321095.91	-	0.2	Закрепление отсутствует
1497	498401.60	1321085.90	498401.60	1321085.90	-	0.2	Закрепление отсутствует
1498	498410.92	1321083.85	498410.92	1321083.85	-	0.2	Закрепление отсутствует
1493	498426.98	1321081.08	498426.98	1321081.08	-	0.2	Закрепление отсутствует

**2. Сведения о частях границ уточняемого земельного участка  
с кадастровым номером 16:16:050201:208 :**

Обозначение части границ		Горизонтальное проложение (S), м	Описание прохождения части границ	Сведения о согласовании местоположения границ (согласовано/спорное)
от т.	до т.			
1	2	3	4	5
1493	1494	46.99	-	-
1494	1495	30.52	-	-
1495	1496	32.76	-	-
1496	1497	10.01	-	-
1497	1498	9.54	-	-
1498	1493	16.30	-	-

**3. Сведения о характеристиках уточняемого земельного участка  
с кадастровым номером 16:16:050201:208 :**

№ п/п	Наименование характеристики	Значение характеристики
1	2	3
1.	Адрес земельного участка	-
1.1.	Сведения о местоположении земельного участка (при отсутствии адреса) в структурированном в соответствии с федеральной информационной адресной системой виде	Российская Федерация, Республика Татарстан (Татарстан), район Высокогорский, сельское поселение Бирюлинское, участок 99А

3. Сведения о характеристиках уточняемого земельного участка с кадастровым номером 16:16:050201:208 :		
№ п/п	Наименование характеристики	Значение характеристики
1	2	3
1.2.	Дополнительные сведения о местоположении земельного участка	-
2.	Площадь земельного участка $\pm$ величина погрешности определения (вычисления) площади ( $P \pm \Delta P$ ), м2	$1273 \pm 12$
3.	Формула, примененная для расчета предельной допустимой погрешности определения площади земельного участка, с подставленными значениями и итоговые (вычисленные) значения ( $\Delta P$ ), м2	$\Delta P = 3.5 * M_t * \sqrt{P} = 3.5 * 0,1 * \sqrt{1273} = 12$
4.	Площадь земельного участка согласно сведениям Единого государственного реестра недвижимости ( $P_{\text{кад}}$ ), м2	1273
5.	Оценка расхождения $P$ и $P_{\text{кад}}$ ( $P - P_{\text{кад}}$ ), м2	-
6.	Предельные минимальный и максимальный размеры земельного участка ( $P_{\text{мин}}$ и $P_{\text{макс}}$ ), м2	- -
7.	Кадастровый номер или иной государственный учетный номер (инвентарный) объекта недвижимости, расположенного на земельном участке	-
8.	Вид (виды) разрешенного использования	Для ведения личного подсобного хозяйства
8.1.	Дополнительные сведения об использовании земельного участка	-
9.	Сведения о земельных участках (землях общего пользования, территории общего пользования), посредством которых обеспечивается доступ	Земли общего пользования
10.	Иные сведения	-
4. Пояснения к сведениям об уточняемом земельном участке с кадастровым номером 16:16:050201:208 :		
1.	-	

## Сведения об уточняемых земельных участках, необходимые для исправления реестровых ошибок в сведениях о местоположении их границ

**1. Сведения о характерных точках границ уточняемого земельного участка  
с кадастровым номером 16:16:050201:192 :**

**Система координат МСК-16, Зона 1**

**Зона № 1**

Обозначение характерных точек границ	Координаты, м				Метод определения координат	Формулы, примененные для расчета средней квадратической погрешности определения координат характерных точек границ (Mt), с подставленными в такие формулы значениями и итоговые (вычисленные) значения Mt, м	Описание закрепле ния точки
	содержатся в Едином государственном реестре недвижимости		определены в результате выполнения комплексных кадастровых работ				
	X	Y	X	Y			
1	2	3	4	5	6	7	8
						-	
1269	498156.60	1321148.45	498156.60	1321148.45	-	0.2	Закрепление отсутствует
1499	498157.81	1321158.06	498157.81	1321158.06	-	0.2	Закрепление отсутствует
1500	498158.89	1321170.14	498158.89	1321170.14	-	0.2	Закрепление отсутствует
1501	498131.11	1321173.61	498131.11	1321173.61	-	0.2	Закрепление отсутствует
1502	498128.34	1321151.49	498128.34	1321151.49	-	0.2	Закрепление отсутствует
1269	498156.60	1321148.45	498156.60	1321148.45	-	0.2	Закрепление отсутствует

**2. Сведения о частях границ уточняемого земельного участка  
с кадастровым номером 16:16:050201:192 :**

Обозначение части границ		Горизонтальное проложение (S), м	Описание прохождения части границ	Сведения о согласовании местоположения границ (согласовано/спорное)
от т.	до т.			
1	2	3	4	5
1269	1499	9.69	-	-
1499	1500	12.13	-	-
1500	1501	28.00	-	-
1501	1502	22.29	-	-
1502	1269	28.42	-	-

**3. Сведения о характеристиках уточняемого земельного участка  
с кадастровым номером 16:16:050201:192 :**

№ п/п	Наименование характеристики	Значение характеристики
1	2	3
1.	Адрес земельного участка	-
1.1.	Сведения о местоположении земельного участка (при отсутствии адреса) в структурированном в соответствии с федеральной информационной адресной системой виде	Российская Федерация, 422737, Республика Татарстан (Татарстан), район Высокогорский, сельское поселение Бирюлинское, село Бимери, улица Б.Красная, участок 69
1.2.	Дополнительные сведения о местоположении земельного участка	-

**3. Сведения о характеристиках уточняемого земельного участка с кадастровым номером 16:16:050201:192 :**

№ п/п	Наименование характеристики	Значение характеристики
1	2	3
2.	Площадь земельного участка ± величина погрешности определения (вычисления) площади ( $P \pm \Delta P$ ), м <sup>2</sup>	$624 \pm 9$
3.	Формула, примененная для расчета предельной допустимой погрешности определения площади земельного участка, с подставленными значениями и итоговые (вычисленные) значения ( $\Delta P$ ), м <sup>2</sup>	$\Delta P = 3.5 * M_{ft} * \sqrt{P} = 3.5 * 0,1 * \sqrt{624} = 9$
4.	Площадь земельного участка согласно сведениям Единого государственного реестра недвижимости (Ркад), м <sup>2</sup>	624
5.	Оценка расхождения Р и Ркад ( $P - P_{кад}$ ), м <sup>2</sup>	-
6.	Предельные минимальный и максимальный размеры земельного участка ( $P_{мин}$ и $P_{макс}$ ), м <sup>2</sup>	- -
7.	Кадастровый номер или иной государственный учетный номер (инвентарный) объекта недвижимости, расположенного на земельном участке	-
8.	Вид (виды) разрешенного использования	Для ведения личного подсобного хозяйства
8.1.	Дополнительные сведения об использовании земельного участка	-
9.	Сведения о земельных участках (землях общего пользования, территории общего пользования), посредством которых обеспечивается доступ	Земли общего пользования
10.	Иные сведения	-

**4. Пояснения к сведениям об уточняемом земельном участке с кадастровым номером 16:16:050201:192 :**

1.	-
----	---

Date	Time	Location	Weather	Remarks

## Сведения об уточняемых земельных участках, необходимые для исправления реестровых ошибок в сведениях о местоположении их границ

**1. Сведения о характерных точках границ уточняемого земельного участка  
с кадастровым номером 16:16:050201:191 :**

**Система координат МСК-16, Зона 1**

**Зона № 1**

Обозначение характерных точек границ	Координаты, м				Метод определения координат	Формулы, примененные для расчета средней квадратической погрешности определения координат характерных точек границ (Mt), с подставленными в такие формулы значениями и итоговые (вычисленные) значения Mt, м	Описание закрепле ния точки
	содержатся в Едином государственном реестре недвижимости		определены в результате выполнения комплексных кадастровых работ				
	X	Y	X	Y			
1	2	3	4	5	6	7	8
						-	
1503	498160.70	1321178.70	498160.70	1321178.70	-	0.3	-
1504	498155.10	1321183.00	498155.10	1321183.00	-	0.3	-
1505	498144.30	1321188.10	498144.30	1321188.10	-	0.3	-
1506	498132.50	1321190.40	498132.50	1321190.40	-	0.3	-
1507	498128.60	1321174.20	498128.60	1321174.20	-	0.3	-
1508	498130.30	1321173.80	498130.30	1321173.80	-	0.3	-
1509	498159.00	1321170.40	498159.00	1321170.40	-	0.3	-
1503	498160.70	1321178.70	498160.70	1321178.70	-	0.3	-

**2. Сведения о частях границ уточняемого земельного участка  
с кадастровым номером 16:16:050201:191 :**

Обозначение части границ		Горизонтальное проложение (S), м	Описание прохождения части границ	Сведения о согласовании местоположения границ (согласовано/спорное)
от т.	до т.			
1	2	3	4	5
1503	1504	7.06	-	-
1504	1505	11.94	-	-
1505	1506	12.02	-	-
1506	1507	16.66	-	-
1507	1508	1.75	-	-
1508	1509	28.90	-	-
1509	1503	8.47	-	-

**3. Сведения о характеристиках уточняемого земельного участка  
с кадастровым номером 16:16:050201:191 :**

№ п/п	Наименование характеристики	Значение характеристики
1	2	3
1.	Адрес земельного участка	-
1.1.	Сведения о местоположении земельного участка (при отсутствии адреса) в структурированном в соответствии с федеральной информационной адресной системой виде	Российская Федерация, 422737, Республика Татарстан (Татарстан), район Высокогорский, сельское поселение Бирюлинское, село Бимери, улица Б.Красная, участок 67

<b>3. Сведения о характеристиках уточняемого земельного участка с кадастровым номером 16:16:050201:191 :</b>		
<b>№ п/п</b>	<b>Наименование характеристики</b>	<b>Значение характеристики</b>
<b>1</b>	<b>2</b>	<b>3</b>
1.2.	Дополнительные сведения о местоположении земельного участка	-
2.	Площадь земельного участка $\pm$ величина погрешности определения (вычисления) площади ( $P \pm \Delta P$ ), м <sup>2</sup>	$429 \pm 7$
3.	Формула, примененная для расчета предельной допустимой погрешности определения площади земельного участка, с подставленными значениями и итоговые (вычисленные) значения ( $\Delta P$ ), м <sup>2</sup>	$\Delta P = 3.5 * M_t * \sqrt{P} = 3.5 * 0,1 * \sqrt{429} = 7$
4.	Площадь земельного участка согласно сведениям Единого государственного реестра недвижимости ( $P_{\text{кад}}$ ), м <sup>2</sup>	428
5.	Оценка расхождения $P$ и $P_{\text{кад}}$ ( $P - P_{\text{кад}}$ ), м <sup>2</sup>	1
6.	Предельные минимальный и максимальный размеры земельного участка ( $P_{\text{мин}}$ и $P_{\text{макс}}$ ), м <sup>2</sup>	- -
7.	Кадастровый номер или иной государственный учетный номер (инвентарный) объекта недвижимости, расположенного на земельном участке	-
8.	Вид (виды) разрешенного использования	Для ведения личного подсобного хозяйства
8.1.	Дополнительные сведения об использовании земельного участка	-
9.	Сведения о земельных участках (землях общего пользования, территории общего пользования), посредством которых обеспечивается доступ	Земли общего пользования
10.	Иные сведения	-
<b>4. Пояснения к сведениям об уточняемом земельном участке с кадастровым номером 16:16:050201:191 :</b>		
1.	-	



## Сведения об уточняемых земельных участках, необходимые для исправления реестровых ошибок в сведениях о местоположении их границ

**1. Сведения о характерных точках границ уточняемого земельного участка  
с кадастровым номером 16:16:050201:190 :**

**Система координат МСК-16, Зона 1**

**Зона № 1**

Обозначение характерных точек границ	Координаты, м				Метод определения координат	Формулы, примененные для расчета средней квадратической погрешности определения координат характерных точек границ (Mt), с подставленными в такие формулы значениями и итоговые (вычисленные) значения Mt, м	Описание закрепле ния точки
	содержатся в Едином государственном реестре недвижимости		определены в результате выполнения комплексных кадастровых работ				
	X	Y	X	Y			
1	2	3	4	5	6	7	8
						-	
1510	498118.74	1321089.53	498118.74	1321089.53	-	0.1	-
1511	498119.82	1321111.73	498119.82	1321111.73	-	0.1	-
1512	498122.29	1321146.12	498122.29	1321146.12	-	0.1	-
1513	498100.65	1321148.29	498100.65	1321148.29	-	0.1	-
1514	498099.02	1321126.47	498099.02	1321126.47	-	0.1	-
1515	498098.71	1321123.78	498098.71	1321123.78	-	0.1	-
1516	498098.64	1321119.44	498098.64	1321119.44	-	0.1	-
1517	498097.75	1321109.80	498097.75	1321109.80	-	0.1	-
1518	498096.83	1321090.52	498096.83	1321090.52	-	0.1	-
1510	498118.74	1321089.53	498118.74	1321089.53	-	0.1	-

**2. Сведения о частях границ уточняемого земельного участка  
с кадастровым номером 16:16:050201:190 :**

Обозначение части границ		Горизонтальное проложение (S), м	Описание прохождения части границ	Сведения о согласовании местоположения границ (согласовано/спорное)
от т.	до т.			
1	2	3	4	5
1510	1511	22.23	-	-
1511	1512	34.48	-	-
1512	1513	21.75	-	-
1513	1514	21.88	-	-
1514	1515	2.71	-	-
1515	1516	4.34	-	-
1516	1517	9.68	-	-
1517	1518	19.30	-	-
1518	1510	21.93	-	-

**3. Сведения о характеристиках уточняемого земельного участка  
с кадастровым номером 16:16:050201:190 :**

№ п/п	Наименование характеристики	Значение характеристики
1	2	3
1.	Адрес земельного участка	-

<b>3. Сведения о характеристиках уточняемого земельного участка с кадастровым номером 16:16:050201:190 :</b>		
<b>№ п/п</b>	<b>Наименование характеристики</b>	<b>Значение характеристики</b>
<b>1</b>	<b>2</b>	<b>3</b>
1.1.	Сведения о местоположении земельного участка (при отсутствии адреса) в структурированном в соответствии с федеральной информационной адресной системой виде	Российская Федерация, Республика Татарстан (Татарстан), район Высокогорский, сельское поселение Бирюлинское, село Бимери, улица Большая Красная, дом 65
1.2.	Дополнительные сведения о местоположении земельного участка	-
2.	Площадь земельного участка $\pm$ величина погрешности определения (вычисления) площади ( $P \pm \Delta P$ ), м2	$1251 \pm 12$
3.	Формула, примененная для расчета предельной допустимой погрешности определения площади земельного участка, с подставленными значениями и итоговые (вычисленные) значения ( $\Delta P$ ), м2	$\Delta P = 3.5 * M_t * \sqrt{P} = 3.5 * 0,1 * \sqrt{1251} = 12$
4.	Площадь земельного участка согласно сведениям Единого государственного реестра недвижимости ( $P_{\text{кад}}$ ), м2	1251
5.	Оценка расхождения $P$ и $P_{\text{кад}}$ ( $P - P_{\text{кад}}$ ), м2	-
6.	Предельные минимальный и максимальный размеры земельного участка ( $P_{\text{мин}}$ и $P_{\text{макс}}$ ), м2	- -
7.	Кадастровый номер или иной государственный учетный номер (инвентарный) объекта недвижимости, расположенного на земельном участке	-
8.	Вид (виды) разрешенного использования	Для ведения личного подсобного хозяйства
8.1.	Дополнительные сведения об использовании земельного участка	-
9.	Сведения о земельных участках (землях общего пользования, территории общего пользования), посредством которых обеспечивается доступ	Земли общего пользования
10.	Иные сведения	-
<b>4. Пояснения к сведениям об уточняемом земельном участке с кадастровым номером 16:16:050201:190 :</b>		
1.	-	

## Сведения об уточняемых земельных участках, необходимые для исправления реестровых ошибок в сведениях о местоположении их границ

**1. Сведения о характерных точках границ уточняемого земельного участка  
с кадастровым номером 16:16:050201:16 :**

**Система координат МСК-16, Зона 1**

**Зона № 1**

Обозначение характерных точек границ	Координаты, м				Метод определения координат	Формулы, примененные для расчета средней квадратической погрешности определения координат характерных точек границ (Mt), с подставленными в такие формулы значениями и итоговые (вычисленные) значения Mt, м	Описание закрепле ния точки
	содержатся в Едином государственном реестре недвижимости		определены в результате выполнения комплексных кадастровых работ				
	X	Y	X	Y			
1	2	3	4	5	6	7	8
						-	
1519	498276.50	1320933.00	498276.50	1320933.00	-	0.3	-
1520	498268.90	1320856.60	498268.90	1320856.60	-	0.3	-
1521	498271.80	1320852.90	498271.80	1320852.90	-	0.3	-
1522	498275.50	1320849.70	498275.50	1320849.70	-	0.3	-
1523	498288.50	1320846.80	498288.50	1320846.80	-	0.3	-
1524	498301.20	1320916.80	498301.20	1320916.80	-	0.3	-
1525	498302.00	1320935.50	498302.00	1320935.50	-	0.3	-
1526	498289.20	1320936.30	498289.20	1320936.30	-	0.3	-
1527	498289.20	1320941.40	498289.20	1320941.40	-	0.3	-
1528	498283.10	1320941.50	498283.10	1320941.50	-	0.3	-
1529	498282.40	1320933.10	498282.40	1320933.10	-	0.3	-
1519	498276.50	1320933.00	498276.50	1320933.00	-	0.3	-

**2. Сведения о частях границ уточняемого земельного участка  
с кадастровым номером 16:16:050201:16 :**

Обозначение части границ		Горизонтальное проложение (S), м	Описание прохождения части границ	Сведения о согласовании местоположения границ (согласовано/спорное)
от т.	до т.			
1	2	3	4	5
1519	1520	76.78	-	-
1520	1521	4.70	-	-
1521	1522	4.89	-	-
1522	1523	13.32	-	-
1523	1524	71.14	-	-
1524	1525	18.72	-	-
1525	1526	12.82	-	-
1526	1527	5.10	-	-
1527	1528	6.10	-	-
1528	1529	8.43	-	-
1529	1519	5.90	-	-

<b>3. Сведения о характеристиках уточняемого земельного участка с кадастровым номером 16:16:050201:16 :</b>		
<b>№ п/п</b>	<b>Наименование характеристики</b>	<b>Значение характеристики</b>
<b>1</b>	<b>2</b>	<b>3</b>
1.	Адрес земельного участка	-
1.1.	Сведения о местоположении земельного участка (при отсутствии адреса) в структурированном в соответствии с федеральной информационной адресной системой виде	Российская Федерация, Республика Татарстан (Татарстан), район Высокогорский, сельское поселение Бирюлинское, участок 52
1.2.	Дополнительные сведения о местоположении земельного участка	-
2.	Площадь земельного участка $\pm$ величина погрешности определения (вычисления) площади ( $P \pm \Delta P$ ), м2	$2088 \pm 16$
3.	Формула, примененная для расчета предельной допустимой погрешности определения площади земельного участка, с подставленными значениями и итоговые (вычисленные) значения ( $\Delta P$ ), м2	$\Delta P = 3.5 * M_t * \sqrt{P} = 3.5 * 0,1 * \sqrt{2088} = 16$
4.	Площадь земельного участка согласно сведениям Единого государственного реестра недвижимости ( $P_{\text{кад}}$ ), м2	2089
5.	Оценка расхождения $P$ и $P_{\text{кад}}$ ( $P - P_{\text{кад}}$ ), м2	1
6.	Предельные минимальный и максимальный размеры земельного участка ( $P_{\text{мин}}$ и $P_{\text{макс}}$ ), м2	- -
7.	Кадастровый номер или иной государственный учетный номер (инвентарный) объекта недвижимости, расположенного на земельном участке	-
8.	Вид (виды) разрешенного использования	Для ведения личного подсобного хозяйства
8.1.	Дополнительные сведения об использовании земельного участка	-
9.	Сведения о земельных участках (землях общего пользования, территории общего пользования), посредством которых обеспечивается доступ	Земли общего пользования
10.	Иные сведения	-
<b>4. Пояснения к сведениям об уточняемом земельном участке с кадастровым номером 16:16:050201:16 :</b>		
1.	-	

# Сведения об уточняемых земельных участках, необходимые для исправления реестровых ошибок в сведениях о местоположении их границ

**1. Сведения о характерных точках границ уточняемого земельного участка  
с кадастровым номером 16:16:050201:160 :**

**Система координат МСК-16, Зона 1**

**Зона № 1**

Обозначение характерных точек границ	Координаты, м				Метод определения координат	Формулы, примененные для расчета средней квадратической погрешности определения координат характерных точек границ (Mt), с подставленными в такие формулы значениями и итоговые (вычисленные) значения Mt, м	Описание закрепле ния точки
	содержатся в Едином государственном реестре недвижимости		определены в результате выполнения комплексных кадастровых работ				
	X	Y	X	Y			
1	2	3	4	5	6	7	8
						-	
1530	497486.71	1321126.48	497486.71	1321126.48	-	0.2	Закрепление отсутствует
1531	497492.92	1321179.54	497492.92	1321179.54	-	0.2	Закрепление отсутствует
1532	497466.52	1321180.32	497466.52	1321180.32	-	0.2	Закрепление отсутствует
1533	497466.37	1321179.98	497466.37	1321179.98	-	0.2	Закрепление отсутствует
1534	497462.19	1321127.78	497462.19	1321127.78	-	0.2	Закрепление отсутствует
1535	497470.91	1321127.10	497470.91	1321127.10	-	0.2	Закрепление отсутствует
1536	497470.82	1321123.27	497470.82	1321123.27	-	0.2	Закрепление отсутствует
1537	497479.10	1321122.95	497479.10	1321122.95	-	0.2	Закрепление отсутствует
1538	497479.65	1321126.89	497479.65	1321126.89	-	0.2	Закрепление отсутствует
1530	497486.71	1321126.48	497486.71	1321126.48	-	0.2	Закрепление отсутствует

**2. Сведения о частях границ уточняемого земельного участка  
с кадастровым номером 16:16:050201:160 :**

Обозначение части границ		Горизонтальное проложение (S), м	Описание прохождения части границ	Сведения о согласовании местоположения границ (согласовано/спорное)
от т.	до т.			
1	2	3	4	5
1530	1531	53.42	-	-
1531	1532	26.41	-	-
1532	1533	0.37	-	-
1533	1534	52.37	-	-
1534	1535	8.75	-	-
1535	1536	3.83	-	-
1536	1537	8.29	-	-
1537	1538	3.98	-	-
1538	1530	7.07	-	-

<b>3. Сведения о характеристиках уточняемого земельного участка с кадастровым номером 16:16:050201:160 :</b>		
<b>№ п/п</b>	<b>Наименование характеристики</b>	<b>Значение характеристики</b>
<b>1</b>	<b>2</b>	<b>3</b>
1.	Адрес земельного участка	-
1.1.	Сведения о местоположении земельного участка (при отсутствии адреса) в структурированном в соответствии с федеральной информационной адресной системой виде	Российская Федерация, Республика Татарстан (Татарстан), район Высокогорский, село Бимери, улица Большая Красная, дом 9
1.2.	Дополнительные сведения о местоположении земельного участка	-
2.	Площадь земельного участка $\pm$ величина погрешности определения (вычисления) площади ( $P \pm \Delta P$ ), м2	$1388 \pm 13$
3.	Формула, примененная для расчета предельной допустимой погрешности определения площади земельного участка, с подставленными значениями и итоговые (вычисленные) значения ( $\Delta P$ ), м2	$\Delta P = 3.5 * M_t * \sqrt{P} = 3.5 * 0,1 * \sqrt{1388} = 13$
4.	Площадь земельного участка согласно сведениям Единого государственного реестра недвижимости ( $P_{\text{кад}}$ ), м2	1388
5.	Оценка расхождения $P$ и $P_{\text{кад}}$ ( $P - P_{\text{кад}}$ ), м2	-
6.	Предельные минимальный и максимальный размеры земельного участка ( $P_{\text{мин}}$ и $P_{\text{макс}}$ ), м2	- -
7.	Кадастровый номер или иной государственный учетный номер (инвентарный) объекта недвижимости, расположенного на земельном участке	-
8.	Вид (виды) разрешенного использования	Для ведения личного подсобного хозяйства
8.1.	Дополнительные сведения об использовании земельного участка	-
9.	Сведения о земельных участках (землях общего пользования, территории общего пользования), посредством которых обеспечивается доступ	Земли общего пользования
10.	Иные сведения	-
<b>4. Пояснения к сведениям об уточняемом земельном участке с кадастровым номером 16:16:050201:160 :</b>		
1.	-	

# Сведения об уточняемых земельных участках, необходимые для исправления реестровых ошибок в сведениях о местоположении их границ

**1. Сведения о характерных точках границ уточняемого земельного участка  
с кадастровым номером 16:16:050201:161 :**

**Система координат МСК-16, Зона 1**

**Зона № 1**

Обозначение характерных точек границ	Координаты, м				Метод определения координат	Формулы, примененные для расчета средней квадратической погрешности определения координат характерных точек границ (Mt), с подставленными в такие формулы значениями и итоговые (вычисленные) значения Mt, м	Описание закрепле ния точки
	содержатся в Едином государственном реестре недвижимости		определены в результате выполнения комплексных кадастровых работ				
	X	Y	X	Y			
1	2	3	4	5	6	7	8
						-	
1539	497511.38	1321125.13	497511.38	1321125.13	-	0.1	Закрепление отсутствует
1540	497514.13	1321156.14	497514.13	1321156.14	-	0.1	Закрепление отсутствует
1541	497520.71	1321198.51	497520.71	1321198.51	-	0.1	Закрепление отсутствует
1542	497502.07	1321199.73	497502.07	1321199.73	-	0.1	Закрепление отсутствует
1543	497492.39	1321158.85	497492.39	1321158.85	-	0.1	Закрепление отсутствует
1544	497487.83	1321123.57	497487.83	1321123.57	-	0.1	Закрепление отсутствует
1545	497500.71	1321122.43	497500.71	1321122.43	-	0.1	Закрепление отсутствует
1546	497501.37	1321126.11	497501.37	1321126.11	-	0.1	Закрепление отсутствует
1539	497511.38	1321125.13	497511.38	1321125.13	-	0.1	Закрепление отсутствует

**2. Сведения о частях границ уточняемого земельного участка  
с кадастровым номером 16:16:050201:161 :**

Обозначение части границ		Горизонтальное проложение (S), м	Описание прохождения части границ	Сведения о согласовании местоположения границ (согласовано/спорное)
от т.	до т.			
1	2	3	4	5
1539	1540	31.13	-	-
1540	1541	42.88	-	-
1541	1542	18.68	-	-
1542	1543	42.01	-	-
1543	1544	35.57	-	-
1544	1545	12.93	-	-
1545	1546	3.74	-	-
1546	1539	10.06	-	-

<b>3. Сведения о характеристиках уточняемого земельного участка с кадастровым номером 16:16:050201:161 :</b>		
<b>№ п/п</b>	<b>Наименование характеристики</b>	<b>Значение характеристики</b>
<b>1</b>	<b>2</b>	<b>3</b>
1.	Адрес земельного участка	-
1.1.	Сведения о местоположении земельного участка (при отсутствии адреса) в структурированном в соответствии с федеральной информационной адресной системой виде	Российская Федерация, 422737, Республика Татарстан (Татарстан), район Высокогорский, сельское поселение Бирюлинское, село Бимери, улица Б.Красная, участок 11
1.2.	Дополнительные сведения о местоположении земельного участка	-
2.	Площадь земельного участка $\pm$ величина погрешности определения (вычисления) площади ( $P \pm \Delta P$ ), м2	$1614 \pm 14$
3.	Формула, примененная для расчета предельной допустимой погрешности определения площади земельного участка, с подставленными значениями и итоговые (вычисленные) значения ( $\Delta P$ ), м2	$\Delta P = 3.5 * M_t * \sqrt{P} = 3.5 * 0,1 * \sqrt{1614} = 14$
4.	Площадь земельного участка согласно сведениям Единого государственного реестра недвижимости ( $P_{\text{кад}}$ ), м2	1614
5.	Оценка расхождения $P$ и $P_{\text{кад}}$ ( $P - P_{\text{кад}}$ ), м2	-
6.	Предельные минимальный и максимальный размеры земельного участка ( $P_{\text{мин}}$ и $P_{\text{макс}}$ ), м2	- -
7.	Кадастровый номер или иной государственный учетный номер (инвентарный) объекта недвижимости, расположенного на земельном участке	-
8.	Вид (виды) разрешенного использования	Для ведения личного подсобного хозяйства
8.1.	Дополнительные сведения об использовании земельного участка	-
9.	Сведения о земельных участках (землях общего пользования, территории общего пользования), посредством которых обеспечивается доступ	Земли общего пользования
10.	Иные сведения	-
<b>4. Пояснения к сведениям об уточняемом земельном участке с кадастровым номером 16:16:050201:161 :</b>		
1.	-	



# Сведения об уточняемых земельных участках, необходимые для исправления реестровых ошибок в сведениях о местоположении их границ

**1. Сведения о характерных точках границ уточняемого земельного участка  
с кадастровым номером 16:16:050201:162 :**

**Система координат МСК-16, Зона 1**

**Зона № 1**

Обозначение характерных точек границ	Координаты, м				Метод определения координат	Формулы, примененные для расчета средней квадратической погрешности определения координат характерных точек границ (Mt), с подставленными в такие формулы значениями и итоговые (вычисленные) значения Mt, м	Описание закрепле ния точки
	содержатся в Едином государственном реестре недвижимости		определены в результате выполнения комплексных кадастровых работ				
	X	Y	X	Y			
1	2	3	4	5	6	7	8
						-	
1547	497536.52	1321123.10	497536.52	1321123.10	-	0.1	-
1548	497539.65	1321152.87	497539.65	1321152.87	-	0.1	-
1549	497540.73	1321162.34	497540.73	1321162.34	-	0.1	-
1550	497544.54	1321200.31	497544.54	1321200.31	-	0.1	-
1551	497523.03	1321202.27	497523.03	1321202.27	-	0.1	-
1552	497517.36	1321173.55	497517.36	1321173.55	-	0.1	-
1553	497516.44	1321165.59	497516.44	1321165.59	-	0.1	-
1554	497514.29	1321146.42	497514.29	1321146.42	-	0.1	-
1555	497511.70	1321124.87	497511.70	1321124.87	-	0.1	-
1556	497520.34	1321124.25	497520.34	1321124.25	-	0.1	-
1557	497520.22	1321120.92	497520.22	1321120.92	-	0.1	-
1558	497531.88	1321120.17	497531.88	1321120.17	-	0.1	-
1559	497532.05	1321123.44	497532.05	1321123.44	-	0.1	-
1547	497536.52	1321123.10	497536.52	1321123.10	-	0.1	-

**2. Сведения о частях границ уточняемого земельного участка  
с кадастровым номером 16:16:050201:162 :**

Обозначение части границ		Горизонтальное проложение (S), м	Описание прохождения части границ	Сведения о согласовании местоположения границ (согласовано/спорное)
от т.	до т.			
1	2	3	4	5
1547	1548	29.93	-	-
1548	1549	9.53	-	-
1549	1550	38.16	-	-
1550	1551	21.60	-	-
1551	1552	29.27	-	-
1552	1553	8.01	-	-
1553	1554	19.29	-	-
1554	1555	21.71	-	-
1555	1556	8.66	-	-
1556	1557	3.33	-	-

<b>2. Сведения о частях границ уточняемого земельного участка с кадастровым номером 16:16:050201:162 :</b>				
Обозначение части границ		Горизонтальное проложение (S), м	Описание прохождения части границ	Сведения о согласовании местоположения границ (согласовано/спорное)
от т.	до т.			
1	2	3	4	5
1557	1558	11.68	-	-
1558	1559	3.27	-	-
1559	1547	4.48	-	-
<b>3. Сведения о характеристиках уточняемого земельного участка с кадастровым номером 16:16:050201:162 :</b>				
№ п/п	Наименование характеристики		Значение характеристики	
1	2		3	
1.	Адрес земельного участка		-	
1.1.	Сведения о местоположении земельного участка (при отсутствии адреса) в структурированном в соответствии с федеральной информационной адресной системой виде		Российская Федерация, 422737, Республика Татарстан (Татарстан), район Высокогорский, сельское поселение Бирюлинское, село Бимери, улица Б.Красная, участок 13	
1.2.	Дополнительные сведения о местоположении земельного участка		-	
2.	Площадь земельного участка ± величина погрешности определения (вычисления) площади ( $P \pm \Delta P$ ), м2		1906 ± 15	
3.	Формула, примененная для расчета предельной допустимой погрешности определения площади земельного участка, с подставленными значениями и итоговые (вычисленные) значения ( $\Delta P$ ), м2		$\Delta P = 3.5 * M_t * \sqrt{P} = 3.5 * 0,1 * \sqrt{1906} = 15$	
4.	Площадь земельного участка согласно сведениям Единого государственного реестра недвижимости (Ркад), м2		1906	
5.	Оценка расхождения Р и Ркад ( $P - P_{кад}$ ), м2		-	
6.	Предельные минимальный и максимальный размеры земельного участка ( $R_{мин}$ и $R_{макс}$ ), м2		- -	
7.	Кадастровый номер или иной государственный учетный номер (инвентарный) объекта недвижимости, расположенного на земельном участке		-	
8.	Вид (виды) разрешенного использования		Ведение личного подсобного хозяйства	
8.1.	Дополнительные сведения об использовании земельного участка		-	
9.	Сведения о земельных участках (землях общего пользования, территории общего пользования), посредством которых обеспечивается доступ		Земли общего пользования	
10.	Иные сведения		-	
<b>4. Пояснения к сведениям об уточняемом земельном участке с кадастровым номером 16:16:050201:162 :</b>				
1.	-			

# Сведения об уточняемых земельных участках, необходимые для исправления реестровых ошибок в сведениях о местоположении их границ

**1. Сведения о характерных точках границ уточняемого земельного участка  
с кадастровым номером 16:16:050201:163 :**

**Система координат МСК-16, Зона 1**

**Зона № 1**

Обозначение характерных точек границ	Координаты, м				Метод определения координат	Формулы, примененные для расчета средней квадратической погрешности определения координат характерных точек границ (Mt), с подставленными в такие формулы значениями и итоговые (вычисленные) значения Mt, м	Описание закрепле ния точки
	содержатся в Едином государственном реестре недвижимости		определены в результате выполнения комплексных кадастровых работ				
	X	Y	X	Y			
1	2	3	4	5	6	7	8
						-	
1560	497567.64	1321120.70	497567.64	1321120.70	-	0.1	-
1561	497568.97	1321136.98	497568.97	1321136.98	-	0.1	-
1562	497570.97	1321158.21	497570.97	1321158.21	-	0.1	-
1563	497572.11	1321170.05	497572.11	1321170.05	-	0.1	-
1564	497574.16	1321192.20	497574.16	1321192.20	-	0.1	-
1565	497546.73	1321199.97	497546.73	1321199.97	-	0.1	-
1566	497544.32	1321176.06	497544.32	1321176.06	-	0.1	-
1567	497543.13	1321164.17	497543.13	1321164.17	-	0.1	-
1568	497541.08	1321143.28	497541.08	1321143.28	-	0.1	-
1569	497539.24	1321122.89	497539.24	1321122.89	-	0.1	-
1570	497543.47	1321122.63	497543.47	1321122.63	-	0.1	-
1571	497545.55	1321122.21	497545.55	1321122.21	-	0.1	-
1572	497546.21	1321120.15	497546.21	1321120.15	-	0.1	-
1573	497551.78	1321119.33	497551.78	1321119.33	-	0.1	-
1574	497552.25	1321121.44	497552.25	1321121.44	-	0.1	-
1575	497552.99	1321121.35	497552.99	1321121.35	-	0.1	-
1576	497560.34	1321120.85	497560.34	1321120.85	-	0.1	-
1577	497566.02	1321120.42	497566.02	1321120.42	-	0.1	-
1560	497567.64	1321120.70	497567.64	1321120.70	-	0.1	-

**2. Сведения о частях границ уточняемого земельного участка  
с кадастровым номером 16:16:050201:163 :**

Обозначение части границ		Горизонтальное проложение (S), м	Описание прохождения части границ	Сведения о согласовании местоположения границ (согласовано/спорное)
от т.	до т.			
1	2	3	4	5
1560	1561	16.33	-	-
1561	1562	21.32	-	-
1562	1563	11.89	-	-
1563	1564	22.24	-	-
1564	1565	28.51	-	-

2. Сведения о частях границ уточняемого земельного участка с кадастровым номером 16:16:050201:163 :				
Обозначение части границ		Горизонтальное проложение (S), м	Описание прохождения части границ	Сведения о согласовании местоположения границ (согласовано/спорное)
от т.	до т.			
1	2	3	4	5
1565	1566	24.03	-	-
1566	1567	11.95	-	-
1567	1568	20.99	-	-
1568	1569	20.47	-	-
1569	1570	4.24	-	-
1570	1571	2.12	-	-
1571	1572	2.16	-	-
1572	1573	5.63	-	-
1573	1574	2.16	-	-
1574	1575	0.75	-	-
1575	1576	7.37	-	-
1576	1577	5.70	-	-
1577	1560	1.64	-	-
3. Сведения о характеристиках уточняемого земельного участка с кадастровым номером 16:16:050201:163 :				
№ п/п	Наименование характеристики		Значение характеристики	
1	2		3	
1.	Адрес земельного участка		-	
1.1.	Сведения о местоположении земельного участка (при отсутствии адреса) в структурированном в соответствии с федеральной информационной адресной системой виде		Российская Федерация, 422737, Республика Татарстан (Татарстан), район Высокогорский, сельское поселение Бирюлинское, село Бимери, улица Б.Красная, участок 15	
1.2.	Дополнительные сведения о местоположении земельного участка		-	
2.	Площадь земельного участка ± величина погрешности определения (вычисления) площади ( $P \pm \Delta P$ ), м2		2131 ± 16	
3.	Формула, примененная для расчета предельной допустимой погрешности определения площади земельного участка, с подставленными значениями и итоговые (вычисленные) значения ( $\Delta P$ ), м2		$\Delta P = 3.5 * M_t * \sqrt{P} = 3.5 * 0,1 * \sqrt{2131} = 16$	
4.	Площадь земельного участка согласно сведениям Единого государственного реестра недвижимости ( $P_{\text{кад}}$ ), м2		2131	
5.	Оценка расхождения $P$ и $P_{\text{кад}}$ ( $P - P_{\text{кад}}$ ), м2		-	
6.	Предельные минимальный и максимальный размеры земельного участка ( $P_{\text{мин}}$ и $P_{\text{макс}}$ ), м2		-	
7.	Кадастровый номер или иной государственный учетный номер (инвентарный) объекта недвижимости, расположенного на земельном участке		-	
8.	Вид (виды) разрешенного использования		Для ведения личного подсобного хозяйства	
8.1.	Дополнительные сведения об использовании земельного участка		-	
9.	Сведения о земельных участках (землях общего пользования, территории общего пользования), посредством которых обеспечивается доступ		Земли общего пользования	

<b>3. Сведения о характеристиках уточняемого земельного участка с кадастровым номером 16:16:050201:163 :</b>		
<b>№ п/п</b>	<b>Наименование характеристики</b>	<b>Значение характеристики</b>
<b>1</b>	<b>2</b>	<b>3</b>
10.	Иные сведения	-
<b>4. Пояснения к сведениям об уточняемом земельном участке с кадастровым номером 16:16:050201:163 :</b>		
1.	-	

# Сведения об уточняемых земельных участках, необходимые для исправления реестровых ошибок в сведениях о местоположении их границ

**1. Сведения о характерных точках границ уточняемого земельного участка с кадастровым номером 16:16:050201:164 :**

**Система координат МСК-16, Зона 1**

**Зона № 1**

Обозначение характерных точек границ	Координаты, м				Метод определения координат	Формулы, примененные для расчета средней квадратической погрешности определения координат характерных точек границ (Mt), с подставленными в такие формулы значениями и итоговые (вычисленные) значения Mt, м	Описание закрепле ния точки
	содержатся в Едином государственном реестре недвижимости		определены в результате выполнения комплексных кадастровых работ				
	X	Y	X	Y			
1	2	3	4	5	6	7	8
						-	
1578	497588.06	1321119.93	497588.06	1321119.93	-	0.1	-
1579	497590.72	1321144.97	497590.72	1321144.97	-	0.1	-
1580	497595.99	1321187.34	497595.99	1321187.34	-	0.1	-
1581	497575.54	1321192.80	497575.54	1321192.80	-	0.1	-
1582	497569.03	1321121.17	497569.03	1321121.17	-	0.1	-
1578	497588.06	1321119.93	497588.06	1321119.93	-	0.1	-

**2. Сведения о частях границ уточняемого земельного участка с кадастровым номером 16:16:050201:164 :**

Обозначение части границ		Горизонтальное проложение (S), м	Описание прохождения части границ	Сведения о согласовании местоположения границ (согласовано/спорное)
от т.	до т.			
1	2	3	4	5
1578	1579	25.18	-	-
1579	1580	42.70	-	-
1580	1581	21.17	-	-
1581	1582	71.93	-	-
1582	1578	19.07	-	-

**3. Сведения о характеристиках уточняемого земельного участка с кадастровым номером 16:16:050201:164 :**

№ п/п	Наименование характеристики	Значение характеристики
1	2	3
1.	Адрес земельного участка	-
1.1.	Сведения о местоположении земельного участка (при отсутствии адреса) в структурированном в соответствии с федеральной информационной адресной системой виде	Российская Федерация, Республика Татарстан (Татарстан), район Высокогорский, сельское поселение Бирюлинское, село Бимери, улица Большая Красная, участок 17
1.2.	Дополнительные сведения о местоположении земельного участка	-
2.	Площадь земельного участка ± величина погрешности определения (вычисления) площади ( $P \pm \Delta P$ ), м2	1387 ± 13

<b>3. Сведения о характеристиках уточняемого земельного участка с кадастровым номером 16:16:050201:164 :</b>		
<b>№ п/п</b>	<b>Наименование характеристики</b>	<b>Значение характеристики</b>
<b>1</b>	<b>2</b>	<b>3</b>
3.	Формула, примененная для расчета предельной допустимой погрешности определения площади земельного участка, с подставленными значениями и итоговые (вычисленные) значения ( $\Delta P$ ), м2	$\Delta P = 3.5 * M_t * \sqrt{P} = 3.5 * 0,1 * \sqrt{1387} = 13$
4.	Площадь земельного участка согласно сведениям Единого государственного реестра недвижимости (Ркад), м2	1387
5.	Оценка расхождения Р и Ркад (Р - Ркад), м2	-
6.	Предельные минимальный и максимальный размеры земельного участка (Рмин и Рмакс), м2	- -
7.	Кадастровый номер или иной государственный учетный номер (инвентарный) объекта недвижимости, расположенного на земельном участке	-
8.	Вид (виды) разрешенного использования	Для ведения личного подсобного хозяйства
8.1.	Дополнительные сведения об использовании земельного участка	-
9.	Сведения о земельных участках (землях общего пользования, территории общего пользования), посредством которых обеспечивается доступ	Земли общего пользования
10.	Иные сведения	-
<b>4. Пояснения к сведениям об уточняемом земельном участке с кадастровым номером 16:16:050201:164 :</b>		
1.	-	

## Сведения об уточняемых земельных участках, необходимые для исправления реестровых ошибок в сведениях о местоположении их границ

### 1. Сведения о характерных точках границ уточняемого земельного участка с кадастровым номером 16:16:050201:165 :

Система координат МСК-16, Зона 1

Зона № 1

Обозначение характерных точек границ	Координаты, м				Метод определения координат	Формулы, примененные для расчета средней квадратической погрешности определения координат характерных точек границ (Mt), с подставленными в такие формулы значениями и итоговые (вычисленные) значения Mt, м	Описание закрепле ния точки
	содержатся в Едином государственном реестре недвижимости		определены в результате выполнения комплексных кадастровых работ				
	X	Y	X	Y			
1	2	3	4	5	6	7	8
						-	
1583	497616.60	1321141.20	497616.60	1321141.20	-	0.3	-
1584	497590.60	1321143.30	497590.60	1321143.30	-	0.3	-
1585	497589.60	1321119.40	497589.60	1321119.40	-	0.3	-
1586	497597.20	1321118.90	497597.20	1321118.90	-	0.3	-
1587	497597.00	1321115.00	497597.00	1321115.00	-	0.3	-
1588	497604.30	1321114.60	497604.30	1321114.60	-	0.3	-
1589	497604.80	1321119.10	497604.80	1321119.10	-	0.3	-
1590	497615.40	1321118.80	497615.40	1321118.80	-	0.3	-
1583	497616.60	1321141.20	497616.60	1321141.20	-	0.3	-

### 2. Сведения о частях границ уточняемого земельного участка с кадастровым номером 16:16:050201:165 :

Обозначение части границ		Горизонтальное проложение (S), м	Описание прохождения части границ	Сведения о согласовании местоположения границ (согласовано/спорное)
от т.	до т.			
1	2	3	4	5
1583	1584	26.08	-	-
1584	1585	23.92	-	-
1585	1586	7.62	-	-
1586	1587	3.91	-	-
1587	1588	7.31	-	-
1588	1589	4.53	-	-
1589	1590	10.60	-	-
1590	1583	22.43	-	-

### 3. Сведения о характеристиках уточняемого земельного участка с кадастровым номером 16:16:050201:165 :

№ п/п	Наименование характеристики	Значение характеристики
1	2	3
1.	Адрес земельного участка	-



<b>3. Сведения о характеристиках уточняемого земельного участка с кадастровым номером 16:16:050201:165 :</b>		
<b>№ п/п</b>	<b>Наименование характеристики</b>	<b>Значение характеристики</b>
<b>1</b>	<b>2</b>	<b>3</b>
1.1.	Сведения о местоположении земельного участка (при отсутствии адреса) в структурированном в соответствии с федеральной информационной адресной системой виде	Российская Федерация, 422737, Республика Татарстан (Татарстан), район Высокогорский, сельское поселение Бирюлинское, село Бимери, улица Большая Красная, участок 19
1.2.	Дополнительные сведения о местоположении земельного участка	-
2.	Площадь земельного участка $\pm$ величина погрешности определения (вычисления) площади ( $P \pm \Delta P$ ), м2	$634 \pm 9$
3.	Формула, примененная для расчета предельной допустимой погрешности определения площади земельного участка, с подставленными значениями и итоговые (вычисленные) значения ( $\Delta P$ ), м2	$\Delta P = 3.5 * M_t * \sqrt{P} = 3.5 * 0,1 * \sqrt{634} = 9$
4.	Площадь земельного участка согласно сведениям Единого государственного реестра недвижимости ( $P_{\text{кад}}$ ), м2	1721
5.	Оценка расхождения $P$ и $P_{\text{кад}}$ ( $P - P_{\text{кад}}$ ), м2	1087
6.	Предельные минимальный и максимальный размеры земельного участка ( $P_{\text{мин}}$ и $P_{\text{макс}}$ ), м2	- -
7.	Кадастровый номер или иной государственный учетный номер (инвентарный) объекта недвижимости, расположенного на земельном участке	-
8.	Вид (виды) разрешенного использования	Для ведения личного подсобного хозяйства
8.1.	Дополнительные сведения об использовании земельного участка	-
9.	Сведения о земельных участках (землях общего пользования, территории общего пользования), посредством которых обеспечивается доступ	Земли общего пользования
10.	Иные сведения	-
<b>4. Пояснения к сведениям об уточняемом земельном участке с кадастровым номером 16:16:050201:165 :</b>		
1.	-	

## Сведения об уточняемых земельных участках, необходимые для исправления реестровых ошибок в сведениях о местоположении их границ

**1. Сведения о характерных точках границ уточняемого земельного участка  
с кадастровым номером 16:16:050201:170 :**

**Система координат МСК-16, Зона 1**

**Зона № 1**

Обозначение характерных точек границ	Координаты, м				Метод определения координат	Формулы, примененные для расчета средней квадратической погрешности определения координат характерных точек границ (Mt), с подставленными в такие формулы значениями и итоговые (вычисленные) значения Mt, м	Описание закрепле ния точки
	содержатся в Едином государственном реестре недвижимости		определены в результате выполнения комплексных кадастровых работ				
	X	Y	X	Y			
1	2	3	4	5	6	7	8
						-	
1591	497721.50	1321112.70	497721.50	1321112.70	-	0.3	-
1592	497731.10	1321111.80	497731.10	1321111.80	-	0.3	-
1593	497731.10	1321107.70	497731.10	1321107.70	-	0.3	-
1594	497737.70	1321107.20	497737.70	1321107.20	-	0.3	-
1595	497738.00	1321109.10	497738.00	1321109.10	-	0.3	-
1596	497745.30	1321108.70	497745.30	1321108.70	-	0.3	-
1597	497744.80	1321110.90	497744.80	1321110.90	-	0.3	-
1598	497747.80	1321174.70	497747.80	1321174.70	-	0.3	-
1599	497725.00	1321174.40	497725.00	1321174.40	-	0.3	-
1600	497724.70	1321171.90	497724.70	1321171.90	-	0.3	-
1591	497721.50	1321112.70	497721.50	1321112.70	-	0.3	-

**2. Сведения о частях границ уточняемого земельного участка  
с кадастровым номером 16:16:050201:170 :**

Обозначение части границ		Горизонтальное проложение (S), м	Описание прохождения части границ	Сведения о согласовании местоположения границ (согласовано/спорное)
от т.	до т.			
1	2	3	4	5
1591	1592	9.64	-	-
1592	1593	4.10	-	-
1593	1594	6.62	-	-
1594	1595	1.92	-	-
1595	1596	7.31	-	-
1596	1597	2.26	-	-
1597	1598	63.87	-	-
1598	1599	22.80	-	-
1599	1600	2.52	-	-
1600	1591	59.29	-	-

<b>3. Сведения о характеристиках уточняемого земельного участка с кадастровым номером 16:16:050201:170 :</b>		
<b>№ п/п</b>	<b>Наименование характеристики</b>	<b>Значение характеристики</b>
<b>1</b>	<b>2</b>	<b>3</b>
1.	Адрес земельного участка	-
1.1.	Сведения о местоположении земельного участка (при отсутствии адреса) в структурированном в соответствии с федеральной информационной адресной системой виде	Российская Федерация, Республика Татарстан (Татарстан), район Высокогорский, участок 29
1.2.	Дополнительные сведения о местоположении земельного участка	-
2.	Площадь земельного участка $\pm$ величина погрешности определения (вычисления) площади ( $P \pm \Delta P$ ), м2	$1499 \pm 14$
3.	Формула, примененная для расчета предельной допустимой погрешности определения площади земельного участка, с подставленными значениями и итоговые (вычисленные) значения ( $\Delta P$ ), м2	$\Delta P = 3.5 * M_t * \sqrt{P} = 3.5 * 0,1 * \sqrt{1499} = 14$
4.	Площадь земельного участка согласно сведениям Единого государственного реестра недвижимости ( $P_{\text{кад}}$ ), м2	1497
5.	Оценка расхождения $P$ и $P_{\text{кад}}$ ( $P - P_{\text{кад}}$ ), м2	2
6.	Предельные минимальный и максимальный размеры земельного участка ( $P_{\text{мин}}$ и $P_{\text{макс}}$ ), м2	- -
7.	Кадастровый номер или иной государственный учетный номер (инвентарный) объекта недвижимости, расположенного на земельном участке	-
8.	Вид (виды) разрешенного использования	Ведение личного подсобного хозяйства
8.1.	Дополнительные сведения об использовании земельного участка	-
9.	Сведения о земельных участках (землях общего пользования, территории общего пользования), посредством которых обеспечивается доступ	Земли общего пользования
10.	Иные сведения	-
<b>4. Пояснения к сведениям об уточняемом земельном участке с кадастровым номером 16:16:050201:170 :</b>		
1.	-	

# Сведения об уточняемых земельных участках, необходимые для исправления реестровых ошибок в сведениях о местоположении их границ

## 1. Сведения о характерных точках границ уточняемого земельного участка с кадастровым номером 16:16:050201:171 :

Система координат МСК-16, Зона 1

Зона № 1

Обозначение характерных точек границ	Координаты, м				Метод определения координат	Формулы, примененные для расчета средней квадратической погрешности определения координат характерных точек границ (Mt), с подставленными в такие формулы значениями и итоговые (вычисленные) значения Mt, м	Описание закрепле ния точки
	содержатся в Едином государственном реестре недвижимости		определены в результате выполнения комплексных кадастровых работ				
	X	Y	X	Y			
1	2	3	4	5	6	7	8
						-	
1601	497745.93	1321106.38	497745.93	1321106.38	-	0.2	Закрепление отсутствует
1602	497759.85	1321105.74	497759.85	1321105.74	-	0.2	Закрепление отсутствует
1603	497761.33	1321109.89	497761.33	1321109.89	-	0.1	-
1604	497769.32	1321107.64	497769.32	1321107.64	-	0.1	-
1605	497769.42	1321110.08	497769.42	1321110.08	-	0.1	-
1606	497770.36	1321120.95	497770.36	1321120.95	-	0.1	-
1607	497770.76	1321121.15	497770.76	1321121.15	-	0.1	-
1608	497771.45	1321130.87	497771.45	1321130.87	-	0.1	-
1609	497771.97	1321140.67	497771.97	1321140.67	-	0.1	-
1610	497773.55	1321159.46	497773.55	1321159.46	-	0.1	-
1611	497748.38	1321157.81	497748.38	1321157.81	-	0.1	-
1601	497745.93	1321106.38	497745.93	1321106.38	-	0.2	Закрепление отсутствует

## 2. Сведения о частях границ уточняемого земельного участка с кадастровым номером 16:16:050201:171 :

Обозначение части границ		Горизонтальное проложение (S), м	Описание прохождения части границ	Сведения о согласовании местоположения границ (согласовано/спорное)
от т.	до т.			
1	2	3	4	5
1601	1602	13.93	-	-
1602	1603	4.41	-	-
1603	1604	8.30	-	-
1604	1605	2.44	-	-
1605	1606	10.91	-	-
1606	1607	0.45	-	-
1607	1608	9.74	-	-
1608	1609	9.81	-	-
1609	1610	18.86	-	-
1610	1611	25.22	-	-
1611	1601	51.49	-	-

<b>3. Сведения о характеристиках уточняемого земельного участка с кадастровым номером 16:16:050201:171 :</b>		
<b>№ п/п</b>	<b>Наименование характеристики</b>	<b>Значение характеристики</b>
<b>1</b>	<b>2</b>	<b>3</b>
1.	Адрес земельного участка	-
1.1.	Сведения о местоположении земельного участка (при отсутствии адреса) в структурированном в соответствии с федеральной информационной адресной системой виде	Российская Федерация, 422737, Республика Татарстан (Татарстан), район Высокогорский, сельское поселение Бирюлинское, село Бимери, улица Б.Красная, участок 31
1.2.	Дополнительные сведения о местоположении земельного участка	-
2.	Площадь земельного участка $\pm$ величина погрешности определения (вычисления) площади ( $P \pm \Delta P$ ), м <sup>2</sup>	$1249 \pm 12$
3.	Формула, примененная для расчета предельной допустимой погрешности определения площади земельного участка, с подставленными значениями и итоговые (вычисленные) значения ( $\Delta P$ ), м <sup>2</sup>	$\Delta P = 3.5 * M_t * \sqrt{P} = 3.5 * 0,1 * \sqrt{1249} = 12$
4.	Площадь земельного участка согласно сведениям Единого государственного реестра недвижимости ( $P_{\text{кад}}$ ), м <sup>2</sup>	1205
5.	Оценка расхождения $P$ и $P_{\text{кад}}$ ( $P - P_{\text{кад}}$ ), м <sup>2</sup>	44
6.	Предельные минимальный и максимальный размеры земельного участка ( $P_{\text{мин}}$ и $P_{\text{макс}}$ ), м <sup>2</sup>	- -
7.	Кадастровый номер или иной государственный учетный номер (инвентарный) объекта недвижимости, расположенного на земельном участке	-
8.	Вид (виды) разрешенного использования	Для ведения личного подсобного хозяйства
8.1.	Дополнительные сведения об использовании земельного участка	-
9.	Сведения о земельных участках (землях общего пользования, территории общего пользования), посредством которых обеспечивается доступ	Земли общего пользования
10.	Иные сведения	-
<b>4. Пояснения к сведениям об уточняемом земельном участке с кадастровым номером 16:16:050201:171 :</b>		
1.	-	

# Сведения об уточняемых земельных участках, необходимые для исправления реестровых ошибок в сведениях о местоположении их границ

1. Сведения о характерных точках границ уточняемого земельного участка с кадастровым номером 16:16:050201:172 :

Система координат МСК-16, Зона 1

Зона № 1

Обозначение характерных точек границ	Координаты, м				Метод определения координат	Формулы, примененные для расчета средней квадратической погрешности определения координат характерных точек границ (Mt), с подставленными в такие формулы значениями и итоговые (вычисленные) значения Mt, м	Описание закрепле ния точки
	содержатся в Едином государственном реестре недвижимости		определены в результате выполнения комплексных кадастровых работ				
	X	Y	X	Y			
1	2	3	4	5	6	7	8
						-	
1612	497794.21	1321102.09	497794.21	1321102.09	-	0.1	-
1613	497794.48	1321105.38	497794.48	1321105.38	-	0.1	-
1614	497795.64	1321118.13	497795.64	1321118.13	-	0.1	-
1615	497796.94	1321134.25	497796.94	1321134.25	-	0.1	-
1616	497798.73	1321154.07	497798.73	1321154.07	-	0.1	-
1617	497799.09	1321159.01	497799.09	1321159.01	-	0.1	-
1618	497799.08	1321161.80	497799.08	1321161.80	-	0.1	-
1619	497781.82	1321167.98	497781.82	1321167.98	-	0.1	-
1620	497780.40	1321168.43	497780.40	1321168.43	-	0.1	-
1621	497774.38	1321169.29	497774.38	1321169.29	-	0.1	-
1622	497773.99	1321164.63	497773.99	1321164.63	-	0.1	-
1610	497773.55	1321159.46	497773.55	1321159.46	-	0.1	-
1609	497771.97	1321140.67	497771.97	1321140.67	-	0.1	-
1608	497771.45	1321130.87	497771.45	1321130.87	-	0.1	-
1607	497770.76	1321121.15	497770.76	1321121.15	-	0.1	-
1606	497770.36	1321120.95	497770.36	1321120.95	-	0.1	-
1605	497769.42	1321110.08	497769.42	1321110.08	-	0.1	-
1604	497769.32	1321107.64	497769.32	1321107.64	-	0.1	-
1623	497773.96	1321107.06	497773.96	1321107.06	-	0.1	-
1624	497776.22	1321106.92	497776.22	1321106.92	-	0.1	-
1625	497780.79	1321106.73	497780.79	1321106.73	-	0.1	-
1626	497780.63	1321103.70	497780.63	1321103.70	-	0.1	-
1627	497789.75	1321102.60	497789.75	1321102.60	-	0.1	-
1612	497794.21	1321102.09	497794.21	1321102.09	-	0.1	-

2. Сведения о частях границ уточняемого земельного участка с кадастровым номером 16:16:050201:172 :				
Обозначение части границ		Горизонтальное проложение (S), м	Описание прохождения части границ	Сведения о согласовании местоположения границ (согласовано/спорное)
от т.	до т.			
1	2	3	4	5
1612	1613	3.30	-	-
1613	1614	12.80	-	-
1614	1615	16.17	-	-
1615	1616	19.90	-	-
1616	1617	4.95	-	-
1617	1618	2.79	-	-
1618	1619	18.33	-	-
1619	1620	1.49	-	-
1620	1621	6.08	-	-
1621	1622	4.68	-	-
1622	1610	5.19	-	-
1610	1609	18.86	-	-
1609	1608	9.81	-	-
1608	1607	9.74	-	-
1607	1606	0.45	-	-
1606	1605	10.91	-	-
1605	1604	2.44	-	-
1604	1623	4.68	-	-
1623	1624	2.26	-	-
1624	1625	4.57	-	-
1625	1626	3.03	-	-
1626	1627	9.19	-	-
1627	1612	4.49	-	-
3. Сведения о характеристиках уточняемого земельного участка с кадастровым номером 16:16:050201:172 :				
№ п/п	Наименование характеристики		Значение характеристики	
1	2		3	
1.	Адрес земельного участка		-	
1.1.	Сведения о местоположении земельного участка (при отсутствии адреса) в структурированном в соответствии с федеральной информационной адресной системой виде		Российская Федерация, Республика Татарстан (Татарстан), район Высокогорский, сельское поселение Бирюлинское, село Бимери, улица Большая Красная, дом 33	
1.2.	Дополнительные сведения о местоположении земельного участка		-	
2.	Площадь земельного участка ± величина погрешности определения (вычисления) площади (Р ± ΔР), м2		1557 ± 14	
3.	Формула, примененная для расчета предельной допустимой погрешности определения площади земельного участка, с подставленными значениями и итоговые (вычисленные) значения (ΔР), м2		ΔР=3.5*Мт*√Р=3.5*0,1*√1557=14	
4.	Площадь земельного участка согласно сведениям Единого государственного реестра недвижимости (Ркад), м2		1557	

<b>3. Сведения о характеристиках уточняемого земельного участка с кадастровым номером 16:16:050201:172 :</b>		
<b>№ п/п</b>	<b>Наименование характеристики</b>	<b>Значение характеристики</b>
<b>1</b>	<b>2</b>	<b>3</b>
5.	Оценка расхождения Р и Ркад (Р - Ркад), м2	-
6.	Предельные минимальный и максимальный размеры земельного участка (Рмин и Рмакс), м2	- -
7.	Кадастровый номер или иной государственный учетный номер (инвентарный) объекта недвижимости, расположенного на земельном участке	-
8.	Вид (виды) разрешенного использования	Для ведения личного подсобного хозяйства
8.1.	Дополнительные сведения об использовании земельного участка	-
9.	Сведения о земельных участках (землях общего пользования, территории общего пользования), посредством которых обеспечивается доступ	Земли общего пользования
10.	Иные сведения	-
<b>4. Пояснения к сведениям об уточняемом земельном участке с кадастровым номером 16:16:050201:172 :</b>		
1.	-	



# Сведения об уточняемых земельных участках, необходимые для исправления реестровых ошибок в сведениях о местоположении их границ

1. Сведения о характерных точках границ уточняемого земельного участка с кадастровым номером 16:16:050201:173 :

Система координат МСК-16, Зона 1

Зона № 1

Обозначение характерных точек границ	Координаты, м				Метод определения координат	Формулы, примененные для расчета средней квадратической погрешности определения координат характерных точек границ (Mt), с подставленными в такие формулы значениями и итоговые (вычисленные) значения Mt, м	Описание закрепле ния точки
	содержатся в Едином государственном реестре недвижимости		определены в результате выполнения комплексных кадастровых работ				
	X	Y	X	Y			
1	2	3	4	5	6	7	8
						-	
1628	497820.05	1321103.11	497820.05	1321103.11	-	0.2	Долговремен ный межевой знак
1629	497821.63	1321118.49	497821.63	1321118.49	-	0.2	Долговремен ный межевой знак
1630	497822.64	1321118.26	497822.64	1321118.26	-	0.2	Долговремен ный межевой знак
1631	497827.10	1321133.21	497827.10	1321133.21	-	0.2	Долговремен ный межевой знак
1632	497830.80	1321154.77	497830.80	1321154.77	-	0.2	Долговремен ный межевой знак
1633	497829.09	1321161.55	497829.09	1321161.55	-	0.2	Долговремен ный межевой знак
1634	497825.78	1321167.27	497825.78	1321167.27	-	0.2	Долговремен ный межевой знак
1635	497808.11	1321170.39	497808.11	1321170.39	-	0.2	Долговремен ный межевой знак
1636	497800.97	1321138.26	497800.97	1321138.26	-	0.2	Долговремен ный межевой знак
1637	497799.41	1321105.13	497799.41	1321105.13	-	0.2	Долговремен ный межевой знак
1628	497820.05	1321103.11	497820.05	1321103.11	-	0.2	Долговремен ный межевой знак

2. Сведения о частях границ уточняемого земельного участка с кадастровым номером 16:16:050201:173 :				
Обозначение части границ		Горизонтальное проложение (S), м	Описание прохождения части границ	Сведения о согласовании местоположения границ (согласовано/спорное)
от т.	до т.			
1	2	3	4	5
1628	1629	15.46	-	-
1629	1630	1.04	-	-
1630	1631	15.60	-	-
1631	1632	21.88	-	-
1632	1633	6.99	-	-
1633	1634	6.61	-	-
1634	1635	17.94	-	-
1635	1636	32.91	-	-
1636	1637	33.17	-	-
1637	1628	20.74	-	-
3. Сведения о характеристиках уточняемого земельного участка с кадастровым номером 16:16:050201:173 :				
№ п/п	Наименование характеристики		Значение характеристики	
1	2		3	
1.	Адрес земельного участка		-	
1.1.	Сведения о местоположении земельного участка (при отсутствии адреса) в структурированном в соответствии с федеральной информационной адресной системой виде		Российская Федерация, 422737, Республика Татарстан (Татарстан), район Высокогорский, сельское поселение Бирюлинское, село Бимери, улица Б.Красная, участок 35	
1.2.	Дополнительные сведения о местоположении земельного участка		-	
2.	Площадь земельного участка ± величина погрешности определения (вычисления) площади (P ± ΔP), м2		1552 ± 14	
3.	Формула, примененная для расчета предельной допустимой погрешности определения площади земельного участка, с подставленными значениями и итоговые (вычисленные) значения (ΔP), м2		ΔP=3.5*Mt*√P=3.5*0,1*√1552=14	
4.	Площадь земельного участка согласно сведениям Единого государственного реестра недвижимости (Ркад), м2		1552	
5.	Оценка расхождения Р и Ркад (Р - Ркад), м2		-	
6.	Предельные минимальный и максимальный размеры земельного участка (Рмин и Рмакс), м2		- -	
7.	Кадастровый номер или иной государственный учетный номер (инвентарный) объекта недвижимости, расположенного на земельном участке		-	
8.	Вид (виды) разрешенного использования		Для ведения личного подсобного хозяйства	
8.1.	Дополнительные сведения об использовании земельного участка		-	
9.	Сведения о земельных участках (землях общего пользования, территории общего пользования), посредством которых обеспечивается доступ		Земли общего пользования	
10.	Иные сведения		-	
4. Пояснения к сведениям об уточняемом земельном участке с кадастровым номером 16:16:050201:173 :				
1.	-			

## Сведения об уточняемых земельных участках, необходимые для исправления реестровых ошибок в сведениях о местоположении их границ

**1. Сведения о характерных точках границ уточняемого земельного участка  
с кадастровым номером 16:16:050201:189 :**

**Система координат МСК-16, Зона 1**

**Зона № 1**

Обозначение характерных точек границ	Координаты, м				Метод определения координат	Формулы, примененные для расчета средней квадратической погрешности определения координат характерных точек границ (Mt), с подставленными в такие формулы значениями и итоговые (вычисленные) значения Mt, м	Описание закрепле ния точки
	содержатся в Едином государственном реестре недвижимости		определены в результате выполнения комплексных кадастровых работ				
	X	Y	X	Y			
1	2	3	4	5	6	7	8
						-	
1638	498095.50	1321091.20	498095.50	1321091.20	-	-	-
1639	498095.60	1321094.40	498095.60	1321094.40	-	-	-
1640	498097.20	1321118.40	498097.20	1321118.40	-	-	-
1641	498099.30	1321148.29	498099.30	1321148.29	-	-	-
1642	498099.20	1321148.30	498099.20	1321148.30	-	-	-
1643	498076.10	1321148.10	498076.10	1321148.10	-	-	-
1644	498073.70	1321140.90	498073.70	1321140.90	-	-	-
1645	498072.60	1321092.40	498072.60	1321092.40	-	-	-
1646	498084.50	1321092.10	498084.50	1321092.10	-	-	-
1647	498084.90	1321095.60	498084.90	1321095.60	-	-	-
1648	498088.50	1321095.50	498088.50	1321095.50	-	-	-
1649	498089.00	1321094.70	498089.00	1321094.70	-	-	-
1650	498089.00	1321091.30	498089.00	1321091.30	-	-	-
1638	498095.50	1321091.20	498095.50	1321091.20	-	-	-

**2. Сведения о частях границ уточняемого земельного участка  
с кадастровым номером 16:16:050201:189 :**

Обозначение части границ		Горизонтальное проложение (S), м	Описание прохождения части границ	Сведения о согласовании местоположения границ (согласовано/спорное)
от т.	до т.			
1	2	3	4	5
1638	1639	3.20	-	-
1639	1640	24.05	-	-
1640	1641	29.96	-	-
1641	1642	0.10	-	-
1642	1643	23.10	-	-
1643	1644	7.59	-	-
1644	1645	48.51	-	-
1645	1646	11.90	-	-
1646	1647	3.52	-	-
1647	1648	3.60	-	-

<b>2. Сведения о частях границ уточняемого земельного участка с кадастровым номером 16:16:050201:189 :</b>				
<b>Обозначение части границ</b>		<b>Горизонтальное проложение (S), м</b>	<b>Описание прохождения части границ</b>	<b>Сведения о согласовании местоположения границ (согласовано/спорное)</b>
<b>от т.</b>	<b>до т.</b>			
<b>1</b>	<b>2</b>	<b>3</b>	<b>4</b>	<b>5</b>
1648	1649	0.94	-	-
1649	1650	3.40	-	-
1650	1638	6.50	-	-
<b>3. Сведения о характеристиках уточняемого земельного участка с кадастровым номером 16:16:050201:189 :</b>				
<b>№ п/п</b>	<b>Наименование характеристики</b>		<b>Значение характеристики</b>	
<b>1</b>	<b>2</b>		<b>3</b>	
1.	Адрес земельного участка		-	
1.1.	Сведения о местоположении земельного участка (при отсутствии адреса) в структурированном в соответствии с федеральной информационной адресной системой виде		Российская Федерация, Республика Татарстан (Татарстан), район Высокогорский, сельское поселение Бирюлинское, село Бимери, улица Большая Красная, дом 63	
1.2.	Дополнительные сведения о местоположении земельного участка		-	
2.	Площадь земельного участка ± величина погрешности определения (вычисления) площади ( $P \pm \Delta P$ ), м2		1334 ± 13	
3.	Формула, примененная для расчета предельной допустимой погрешности определения площади земельного участка, с подставленными значениями и итоговые (вычисленные) значения ( $\Delta P$ ), м2		$\Delta P = 3.5 * M_t * \sqrt{P} = 3.5 * 0,1 * \sqrt{1334} = 13$	
4.	Площадь земельного участка согласно сведениям Единого государственного реестра недвижимости (Ркад), м2		1334	
5.	Оценка расхождения Р и Ркад ( $P - P_{кад}$ ), м2		-	
6.	Предельные минимальный и максимальный размеры земельного участка ( $R_{мин}$ и $R_{макс}$ ), м2		- -	
7.	Кадастровый номер или иной государственный учетный номер (инвентарный) объекта недвижимости, расположенного на земельном участке		-	
8.	Вид (виды) разрешенного использования		ведение личного подсобного хозяйства	
8.1.	Дополнительные сведения об использовании земельного участка		-	
9.	Сведения о земельных участках (землях общего пользования, территории общего пользования), посредством которых обеспечивается доступ		Земли общего пользования	
10.	Иные сведения		-	
<b>4. Пояснения к сведениям об уточняемом земельном участке с кадастровым номером 16:16:050201:189 :</b>				
1.	-			

## Сведения об уточняемых земельных участках, необходимые для исправления реестровых ошибок в сведениях о местоположении их границ

**1. Сведения о характерных точках границ уточняемого земельного участка  
с кадастровым номером 16:16:050201:182 :**

**Система координат МСК-16, Зона 1**

**Зона № 1**

Обозначение характерных точек границ	Координаты, м				Метод определения координат	Формулы, примененные для расчета средней квадратической погрешности определения координат характерных точек границ (Mt), с подставленными в такие формулы значениями и итоговые (вычисленные) значения Mt, м	Описание закрепле ния точки
	содержатся в Едином государственном реестре недвижимости		определены в результате выполнения комплексных кадастровых работ				
	X	Y	X	Y			
1	2	3	4	5	6	7	8
						-	
1651	497990.80	1321140.30	497990.80	1321140.30	-	0.3	-
1652	497991.80	1321100.20	497991.80	1321100.20	-	0.3	-
1653	497999.40	1321099.60	497999.40	1321099.60	-	0.3	-
1654	497999.10	1321097.30	497999.10	1321097.30	-	0.3	-
1655	498005.50	1321097.00	498005.50	1321097.00	-	0.3	-
1656	498005.50	1321097.90	498005.50	1321097.90	-	0.3	-
1657	498012.90	1321097.70	498012.90	1321097.70	-	0.3	-
1658	498013.60	1321126.00	498013.60	1321126.00	-	0.3	-
1659	498014.10	1321138.10	498014.10	1321138.10	-	0.3	-
1660	498012.90	1321162.70	498012.90	1321162.70	-	0.3	-
1661	498005.80	1321169.10	498005.80	1321169.10	-	0.3	-
1662	497984.90	1321165.80	497984.90	1321165.80	-	0.3	-
1651	497990.80	1321140.30	497990.80	1321140.30	-	0.3	-

**2. Сведения о частях границ уточняемого земельного участка  
с кадастровым номером 16:16:050201:182 :**

Обозначение части границ		Горизонтальное проложение (S), м	Описание прохождения части границ	Сведения о согласовании местоположения границ (согласовано/спорное)
от т.	до т.			
1	2	3	4	5
1651	1652	40.11	-	-
1652	1653	7.62	-	-
1653	1654	2.32	-	-
1654	1655	6.41	-	-
1655	1656	0.90	-	-
1656	1657	7.40	-	-
1657	1658	28.31	-	-
1658	1659	12.11	-	-
1659	1660	24.63	-	-
1660	1661	9.56	-	-
1661	1662	21.16	-	-

<b>2. Сведения о частях границ уточняемого земельного участка с кадастровым номером 16:16:050201:182 :</b>				
<b>Обозначение части границ</b>		<b>Горизонтальное проложение (S), м</b>	<b>Описание прохождения части границ</b>	<b>Сведения о согласовании местоположения границ (согласовано/спорное)</b>
<b>от т.</b>	<b>до т.</b>			
<b>1</b>	<b>2</b>	<b>3</b>	<b>4</b>	<b>5</b>
1662	1651	26.17	-	-
<b>3. Сведения о характеристиках уточняемого земельного участка с кадастровым номером 16:16:050201:182 :</b>				
<b>№ п/п</b>	<b>Наименование характеристики</b>		<b>Значение характеристики</b>	
<b>1</b>	<b>2</b>		<b>3</b>	
1.	Адрес земельного участка		-	
1.1.	Сведения о местоположении земельного участка (при отсутствии адреса) в структурированном в соответствии с федеральной информационной адресной системой виде		Российская Федерация, Республика Татарстан (Татарстан), район Высокогорский, сельское поселение Бирюлинское, село Бимери, улица Большая Красная, участок 51	
1.2.	Дополнительные сведения о местоположении земельного участка		-	
2.	Площадь земельного участка $\pm$ величина погрешности определения (вычисления) площади ( $P \pm \Delta P$ ), м <sup>2</sup>		1615 $\pm$ 14	
3.	Формула, примененная для расчета предельной допустимой погрешности определения площади земельного участка, с подставленными значениями и итоговые (вычисленные) значения ( $\Delta P$ ), м <sup>2</sup>		$\Delta P = 3.5 * M_t * \sqrt{P} = 3.5 * 0,1 * \sqrt{1615} = 14$	
4.	Площадь земельного участка согласно сведениям Единого государственного реестра недвижимости ( $P_{\text{кад}}$ ), м <sup>2</sup>		1618	
5.	Оценка расхождения $P$ и $P_{\text{кад}}$ ( $P - P_{\text{кад}}$ ), м <sup>2</sup>		3	
6.	Предельные минимальный и максимальный размеры земельного участка ( $P_{\text{мин}}$ и $P_{\text{макс}}$ ), м <sup>2</sup>		- -	
7.	Кадастровый номер или иной государственный учетный номер (инвентарный) объекта недвижимости, расположенного на земельном участке		-	
8.	Вид (виды) разрешенного использования		Для ведения личного подсобного хозяйства	
8.1.	Дополнительные сведения об использовании земельного участка		-	
9.	Сведения о земельных участках (землях общего пользования, территории общего пользования), посредством которых обеспечивается доступ		Земли общего пользования	
10.	Иные сведения		-	
<b>4. Пояснения к сведениям об уточняемом земельном участке с кадастровым номером 16:16:050201:182 :</b>				
1.	-			

# Сведения об уточняемых земельных участках, необходимые для исправления реестровых ошибок в сведениях о местоположении их границ

**1. Сведения о характерных точках границ уточняемого земельного участка  
с кадастровым номером 16:16:050201:181 :**

**Система координат МСК-16, Зона 1**

**Зона № 1**

Обозначение характерных точек границ	Координаты, м				Метод определения координат	Формулы, примененные для расчета средней квадратической погрешности определения координат характерных точек границ (Mt), с подставленными в такие формулы значениями и итоговые (вычисленные) значения Mt, м	Описание закрепле ния точки
	содержатся в Едином государственном реестре недвижимости		определены в результате выполнения комплексных кадастровых работ				
	X	Y	X	Y			
1	2	3	4	5	6	7	8
						-	
1663	497972.40	1321098.50	497972.40	1321098.50	-	0.3	-
1664	497981.00	1321098.60	497981.00	1321098.60	-	0.3	-
1665	497981.00	1321096.30	497981.00	1321096.30	-	0.3	-
1666	497987.90	1321096.30	497987.90	1321096.30	-	0.3	-
1667	497987.90	1321098.10	497987.90	1321098.10	-	0.3	-
1668	497991.80	1321098.00	497991.80	1321098.00	-	0.3	-
1651	497990.80	1321140.30	497990.80	1321140.30	-	0.3	-
1662	497984.90	1321165.80	497984.90	1321165.80	-	0.3	-
1669	497963.10	1321161.50	497963.10	1321161.50	-	0.3	-
1670	497970.40	1321123.50	497970.40	1321123.50	-	0.3	-
1663	497972.40	1321098.50	497972.40	1321098.50	-	0.3	-

**2. Сведения о частях границ уточняемого земельного участка  
с кадастровым номером 16:16:050201:181 :**

Обозначение части границ		Горизонтальное проложение (S), м	Описание прохождения части границ	Сведения о согласовании местоположения границ (согласовано/спорное)
от т.	до т.			
1	2	3	4	5
1663	1664	8.60	-	-
1664	1665	2.30	-	-
1665	1666	6.90	-	-
1666	1667	1.80	-	-
1667	1668	3.90	-	-
1668	1651	42.31	-	-
1651	1662	26.17	-	-
1662	1669	22.22	-	-
1669	1670	38.69	-	-
1670	1663	25.08	-	-

3. Сведения о характеристиках уточняемого земельного участка с кадастровым номером 16:16:050201:181 :		
№ п/п	Наименование характеристики	Значение характеристики
1	2	3
1.	Адрес земельного участка	-
1.1.	Сведения о местоположении земельного участка (при отсутствии адреса) в структурированном в соответствии с федеральной информационной адресной системой виде	Российская Федерация, 422737, Республика Татарстан (Татарстан), район Высокогорский, сельское поселение Бирюлинское, село Бимери, улица Большая Красная, участок 49
1.2.	Дополнительные сведения о местоположении земельного участка	-
2.	Площадь земельного участка $\pm$ величина погрешности определения (вычисления) площади ( $P \pm \Delta P$ ), м2	$1433 \pm 13$
3.	Формула, примененная для расчета предельной допустимой погрешности определения площади земельного участка, с подставленными значениями и итоговые (вычисленные) значения ( $\Delta P$ ), м2	$\Delta P = 3.5 * M_t * \sqrt{P} = 3.5 * 0,1 * \sqrt{1433} = 13$
4.	Площадь земельного участка согласно сведениям Единого государственного реестра недвижимости (Ркад), м2	1428
5.	Оценка расхождения Р и Ркад ( $P - P_{кад}$ ), м2	5
6.	Предельные минимальный и максимальный размеры земельного участка ( $P_{мин}$ и $P_{макс}$ ), м2	- -
7.	Кадастровый номер или иной государственный учетный номер (инвентарный) объекта недвижимости, расположенного на земельном участке	-
8.	Вид (виды) разрешенного использования	Ведение личного подсобного хозяйства
8.1.	Дополнительные сведения об использовании земельного участка	-
9.	Сведения о земельных участках (землях общего пользования, территории общего пользования), посредством которых обеспечивается доступ	Земли общего пользования
10.	Иные сведения	-
4. Пояснения к сведениям об уточняемом земельном участке с кадастровым номером 16:16:050201:181 :		
1.	-	



# Сведения об уточняемых земельных участках, необходимые для исправления реестровых ошибок в сведениях о местоположении их границ

## 1. Сведения о характерных точках границ уточняемого земельного участка с кадастровым номером 16:16:050201:177 :

Система координат МСК-16, Зона 1

Зона № 1

Обозначение характерных точек границ	Координаты, м				Метод определения координат	Формулы, примененные для расчета средней квадратической погрешности определения координат характерных точек границ (Mt), с подставленными в такие формулы значениями и итоговые (вычисленные) значения Mt, м	Описание закрепле ния точки
	содержатся в Едином государственном реестре недвижимости		определены в результате выполнения комплексных кадастровых работ				
	X	Y	X	Y			
1	2	3	4	5	6	7	8
						-	
1671	497925.30	1321099.40	497925.30	1321099.40	-	0.3	-
1672	497925.60	1321124.90	497925.60	1321124.90	-	0.3	-
1673	497924.10	1321147.30	497924.10	1321147.30	-	0.3	-
1674	497899.60	1321142.70	497899.60	1321142.70	-	0.3	-
1675	497902.80	1321124.50	497902.80	1321124.50	-	0.3	-
1676	497902.00	1321097.80	497902.00	1321097.80	-	0.3	-
1677	497907.40	1321097.60	497907.40	1321097.60	-	0.3	-
1678	497909.40	1321097.10	497909.40	1321097.10	-	0.3	-
1679	497914.80	1321097.00	497914.80	1321097.00	-	0.3	-
1680	497914.80	1321099.40	497914.80	1321099.40	-	0.3	-
1671	497925.30	1321099.40	497925.30	1321099.40	-	0.3	-

## 2. Сведения о частях границ уточняемого земельного участка с кадастровым номером 16:16:050201:177 :

Обозначение части границ		Горизонтальное проложение (S), м	Описание прохождения части границ	Сведения о согласовании местоположения границ (согласовано/спорное)
от т.	до т.			
1	2	3	4	5
1671	1672	25.50	-	-
1672	1673	22.45	-	-
1673	1674	24.93	-	-
1674	1675	18.48	-	-
1675	1676	26.71	-	-
1676	1677	5.40	-	-
1677	1678	2.06	-	-
1678	1679	5.40	-	-
1679	1680	2.40	-	-
1680	1671	10.50	-	-

3. Сведения о характеристиках уточняемого земельного участка с кадастровым номером 16:16:050201:177 :		
№ п/п	Наименование характеристики	Значение характеристики
1	2	3
1.	Адрес земельного участка	-
1.1.	Сведения о местоположении земельного участка (при отсутствии адреса) в структурированном в соответствии с федеральной информационной адресной системой виде	Российская Федерация, Республика Татарстан (Татарстан), район Высокогорский, сельское поселение Бирюлинское, село Бимери, улица Большая Красная, дом 43
1.2.	Дополнительные сведения о местоположении земельного участка	-
2.	Площадь земельного участка $\pm$ величина погрешности определения (вычисления) площади ( $P \pm \Delta P$ ), м2	$1094 \pm 12$
3.	Формула, примененная для расчета предельной допустимой погрешности определения площади земельного участка, с подставленными значениями и итоговые (вычисленные) значения ( $\Delta P$ ), м2	$\Delta P = 3.5 * M_t * \sqrt{P} = 3.5 * 0,1 * \sqrt{1094} = 12$
4.	Площадь земельного участка согласно сведениям Единого государственного реестра недвижимости ( $P_{\text{кад}}$ ), м2	1095
5.	Оценка расхождения $P$ и $P_{\text{кад}}$ ( $P - P_{\text{кад}}$ ), м2	1
6.	Предельные минимальный и максимальный размеры земельного участка ( $P_{\text{мин}}$ и $P_{\text{макс}}$ ), м2	- -
7.	Кадастровый номер или иной государственный учетный номер (инвентарный) объекта недвижимости, расположенного на земельном участке	-
8.	Вид (виды) разрешенного использования	Для ведения личного подсобного хозяйства
8.1.	Дополнительные сведения об использовании земельного участка	-
9.	Сведения о земельных участках (землях общего пользования, территории общего пользования), посредством которых обеспечивается доступ	Земли общего пользования
10.	Иные сведения	-
4. Пояснения к сведениям об уточняемом земельном участке с кадастровым номером 16:16:050201:177 :		
1.	-	

# Сведения об уточняемых земельных участках, необходимые для исправления реестровых ошибок в сведениях о местоположении их границ

**1. Сведения о характерных точках границ уточняемого земельного участка  
с кадастровым номером 16:16:050201:175 :**

**Система координат МСК-16, Зона 1**

**Зона № 1**

Обозначение характерных точек границ	Координаты, м				Метод определения координат	Формулы, примененные для расчета средней квадратической погрешности определения координат характерных точек границ (Mt), с подставленными в такие формулы значениями и итоговые (вычисленные) значения Mt, м	Описание закрепле ния точки
	содержатся в Едином государственном реестре недвижимости		определены в результате выполнения комплексных кадастровых работ				
	X	Y	X	Y			
1	2	3	4	5	6	7	8
						-	
1681	497874.74	1321096.75	497874.74	1321096.75	-	0.1	-
1682	497875.72	1321121.35	497875.72	1321121.35	-	0.1	-
1683	497877.74	1321146.86	497877.74	1321146.86	-	0.1	-
1684	497877.51	1321149.95	497877.51	1321149.95	-	0.1	-
1685	497876.30	1321160.80	497876.30	1321160.80	-	0.1	-
1686	497853.45	1321160.78	497853.45	1321160.78	-	0.1	-
1687	497853.20	1321155.10	497853.20	1321155.10	-	0.1	-
1688	497851.30	1321132.20	497851.30	1321132.20	-	0.1	-
1689	497848.30	1321099.80	497848.30	1321099.80	-	0.1	-
1690	497848.16	1321098.40	497848.16	1321098.40	-	0.1	-
1691	497860.37	1321097.35	497860.37	1321097.35	-	0.1	-
1692	497871.74	1321096.84	497871.74	1321096.84	-	0.1	-
1681	497874.74	1321096.75	497874.74	1321096.75	-	0.1	-

**2. Сведения о частях границ уточняемого земельного участка  
с кадастровым номером 16:16:050201:175 :**

Обозначение части границ		Горизонтальное проложение (S), м	Описание прохождения части границ	Сведения о согласовании местоположения границ (согласовано/спорное)
от т.	до т.			
1	2	3	4	5
1681	1682	24.62	-	-
1682	1683	25.59	-	-
1683	1684	3.10	-	-
1684	1685	10.92	-	-
1685	1686	22.85	-	-
1686	1687	5.69	-	-
1687	1688	22.98	-	-
1688	1689	32.54	-	-
1689	1690	1.41	-	-
1690	1691	12.26	-	-
1691	1692	11.38	-	-

<b>2. Сведения о частях границ уточняемого земельного участка с кадастровым номером 16:16:050201:175 :</b>				
<b>Обозначение части границ</b>		<b>Горизонтальное проложение (S), м</b>	<b>Описание прохождения части границ</b>	<b>Сведения о согласовании местоположения границ (согласовано/спорное)</b>
<b>от т.</b>	<b>до т.</b>			
<b>1</b>	<b>2</b>	<b>3</b>	<b>4</b>	<b>5</b>
1692	1681	3.00	-	-
<b>3. Сведения о характеристиках уточняемого земельного участка с кадастровым номером 16:16:050201:175 :</b>				
<b>№ п/п</b>	<b>Наименование характеристики</b>		<b>Значение характеристики</b>	
<b>1</b>	<b>2</b>		<b>3</b>	
1.	Адрес земельного участка		-	
1.1.	Сведения о местоположении земельного участка (при отсутствии адреса) в структурированном в соответствии с федеральной информационной адресной системой виде		Российская Федерация, 422737, Республика Татарстан (Татарстан), район Высокогорский, сельское поселение Бирюлинское, село Бимери, улица Б.Красная, участок 39	
1.2.	Дополнительные сведения о местоположении земельного участка		-	
2.	Площадь земельного участка ± величина погрешности определения (вычисления) площади ( $P \pm \Delta P$ ), м2		1603 ± 14	
3.	Формула, примененная для расчета предельной допустимой погрешности определения площади земельного участка, с подставленными значениями и итоговые (вычисленные) значения ( $\Delta P$ ), м2		$\Delta P = 3.5 * M_t * \sqrt{P} = 3.5 * 0,1 * \sqrt{1603} = 14$	
4.	Площадь земельного участка согласно сведениям Единого государственного реестра недвижимости ( $P_{\text{кад}}$ ), м2		1603	
5.	Оценка расхождения $P$ и $P_{\text{кад}}$ ( $P - P_{\text{кад}}$ ), м2		-	
6.	Предельные минимальный и максимальный размеры земельного участка ( $P_{\text{мин}}$ и $P_{\text{макс}}$ ), м2		- -	
7.	Кадастровый номер или иной государственный учетный номер (инвентарный) объекта недвижимости, расположенного на земельном участке		-	
8.	Вид (виды) разрешенного использования		Для ведения личного подсобного хозяйства	
8.1.	Дополнительные сведения об использовании земельного участка		-	
9.	Сведения о земельных участках (землях общего пользования, территории общего пользования), посредством которых обеспечивается доступ		Земли общего пользования	
10.	Иные сведения		-	
<b>4. Пояснения к сведениям об уточняемом земельном участке с кадастровым номером 16:16:050201:175 :</b>				
1.	-			

## Сведения об уточняемых земельных участках, необходимые для исправления реестровых ошибок в сведениях о местоположении их границ

**1. Сведения о характерных точках границ уточняемого земельного участка  
с кадастровым номером 16:16:050201:99 :**

**Система координат МСК-16, Зона 1**

**Зона № 1**

Обозначение характерных точек границ	Координаты, м				Метод определения координат	Формулы, примененные для расчета средней квадратической погрешности определения координат характерных точек границ (Mt), с подставленными в такие формулы значениями и итоговые (вычисленные) значения Mt, м	Описание закрепле ния точки
	содержатся в Едином государственном реестре недвижимости		определены в результате выполнения комплексных кадастровых работ				
	X	Y	X	Y			
1	2	3	4	5	6	7	8
						-	
1693	498567.60	1320978.30	498567.60	1320978.30	-	0.3	-
1694	498562.20	1320981.10	498562.20	1320981.10	-	0.3	-
1695	498559.00	1320974.50	498559.00	1320974.50	-	0.3	-
1696	498564.60	1320972.30	498564.60	1320972.30	-	0.3	-
1693	498567.60	1320978.30	498567.60	1320978.30	-	0.3	-

**2. Сведения о частях границ уточняемого земельного участка  
с кадастровым номером 16:16:050201:99 :**

Обозначение части границ		Горизонтальное проложение (S), м	Описание прохождения части границ	Сведения о согласовании местоположения границ (согласовано/спорное)
от т.	до т.			
1	2	3	4	5
1693	1694	6.08	-	-
1694	1695	7.33	-	-
1695	1696	6.02	-	-
1696	1693	6.71	-	-

**3. Сведения о характеристиках уточняемого земельного участка  
с кадастровым номером 16:16:050201:99 :**

№ п/п	Наименование характеристики	Значение характеристики
1	2	3
1.	Адрес земельного участка	-
1.1.	Сведения о местоположении земельного участка (при отсутствии адреса) в структурированном в соответствии с федеральной информационной адресной системой виде	-
1.2.	Дополнительные сведения о местоположении земельного участка	-
2.	Площадь земельного участка ± величина погрешности определения (вычисления) площади ( $P \pm \Delta P$ ), м <sup>2</sup>	$42 \pm 2$
3.	Формула, примененная для расчета предельной допустимой погрешности определения площади земельного участка, с подставленными значениями и итоговые (вычисленные) значения ( $\Delta P$ ), м <sup>2</sup>	$\Delta P = 3.5 * Mt * \sqrt{P} = 3.5 * 0,1 * \sqrt{42} = 2$
4.	Площадь земельного участка согласно сведениям Единого государственного реестра недвижимости (Р <sub>кад</sub> ), м <sup>2</sup>	43
5.	Оценка расхождения Р и Р <sub>кад</sub> (Р - Р <sub>кад</sub> ), м <sup>2</sup>	1

3. Сведения о характеристиках уточняемого земельного участка с кадастровым номером 16:16:050201:99 :		
№ п/п	Наименование характеристики	Значение характеристики
1	2	3
6.	Предельные минимальный и максимальный размеры земельного участка (Рмин и Рмакс), м2	- -
7.	Кадастровый номер или иной государственный учетный номер (инвентарный) объекта недвижимости, расположенного на земельном участке	-
8.	Вид (виды) разрешенного использования	Для размещения водонапорной башни
8.1.	Дополнительные сведения об использовании земельного участка	-
9.	Сведения о земельных участках (землях общего пользования, территории общего пользования), посредством которых обеспечивается доступ	Земли общего пользования
10.	Иные сведения	-
4. Пояснения к сведениям об уточняемом земельном участке с кадастровым номером 16:16:050201:99 :		
1.	-	

# Сведения об уточняемых земельных участках, необходимые для исправления реестровых ошибок в сведениях о местоположении их границ

1. Сведения о характерных точках границ уточняемого земельного участка с кадастровым номером 16:16:050201:167 :

Система координат МСК-16, Зона 1

Зона № 1

Обозначение характерных точек границ	Координаты, м				Метод определения координат	Формулы, примененные для расчета средней квадратической погрешности определения координат характерных точек границ (Mt), с подставленными в такие формулы значениями и итоговые (вычисленные) значения Mt, м	Описание закрепле ния точки
	содержатся в Едином государственном реестре недвижимости		определены в результате выполнения комплексных кадастровых работ				
	X	Y	X	Y			
1	2	3	4	5	6	7	8
						-	
1697	497665.10	1321116.10	497665.10	1321116.10	-	0.3	-
1698	497670.50	1321159.30	497670.50	1321159.30	-	0.3	-
1699	497671.50	1321186.70	497671.50	1321186.70	-	0.3	-
1700	497651.20	1321189.20	497651.20	1321189.20	-	0.3	-
1701	497648.00	1321184.10	497648.00	1321184.10	-	0.3	-
1702	497646.80	1321177.10	497646.80	1321177.10	-	0.3	-
1703	497644.80	1321147.60	497644.80	1321147.60	-	0.3	-
1704	497644.10	1321136.70	497644.10	1321136.70	-	0.3	-
1705	497644.10	1321122.20	497644.10	1321122.20	-	0.3	-
1706	497646.30	1321113.70	497646.30	1321113.70	-	0.3	-
1707	497655.10	1321113.30	497655.10	1321113.30	-	0.3	-
1708	497655.30	1321116.10	497655.30	1321116.10	-	0.3	-
1697	497665.10	1321116.10	497665.10	1321116.10	-	0.3	-

2. Сведения о частях границ уточняемого земельного участка с кадастровым номером 16:16:050201:167 :

Обозначение части границ		Горизонтальное проложение (S), м	Описание прохождения части границ	Сведения о согласовании местоположения границ (согласовано/спорное)
от т.	до т.			
1	2	3	4	5
1697	1698	43.54	-	-
1698	1699	27.42	-	-
1699	1700	20.45	-	-
1700	1701	6.02	-	-
1701	1702	7.10	-	-
1702	1703	29.57	-	-
1703	1704	10.92	-	-
1704	1705	14.50	-	-
1705	1706	8.78	-	-
1706	1707	8.81	-	-
1707	1708	2.81	-	-

<b>2. Сведения о частях границ уточняемого земельного участка с кадастровым номером 16:16:050201:167 :</b>				
<b>Обозначение части границ</b>		<b>Горизонтальное проложение (S), м</b>	<b>Описание прохождения части границ</b>	<b>Сведения о согласовании местоположения границ (согласовано/спорное)</b>
<b>от т.</b>	<b>до т.</b>			
<b>1</b>	<b>2</b>	<b>3</b>	<b>4</b>	<b>5</b>
1708	1697	9.80	-	-
<b>3. Сведения о характеристиках уточняемого земельного участка с кадастровым номером 16:16:050201:167 :</b>				
<b>№ п/п</b>	<b>Наименование характеристики</b>		<b>Значение характеристики</b>	
<b>1</b>	<b>2</b>		<b>3</b>	
1.	Адрес земельного участка		-	
1.1.	Сведения о местоположении земельного участка (при отсутствии адреса) в структурированном в соответствии с федеральной информационной адресной системой виде		Российская Федерация, Республика Татарстан (Татарстан), район Высокогорский, участок 23	
1.2.	Дополнительные сведения о местоположении земельного участка		-	
2.	Площадь земельного участка ± величина погрешности определения (вычисления) площади ( $P \pm \Delta P$ ), м2		1718 ± 15	
3.	Формула, примененная для расчета предельной допустимой погрешности определения площади земельного участка, с подставленными значениями и итоговые (вычисленные) значения ( $\Delta P$ ), м2		$\Delta P = 3.5 * M_t * \sqrt{P} = 3.5 * 0,1 * \sqrt{1718} = 15$	
4.	Площадь земельного участка согласно сведениям Единого государственного реестра недвижимости ( $P_{\text{кад}}$ ), м2		1725	
5.	Оценка расхождения $P$ и $P_{\text{кад}}$ ( $P - P_{\text{кад}}$ ), м2		7	
6.	Предельные минимальный и максимальный размеры земельного участка ( $P_{\text{мин}}$ и $P_{\text{макс}}$ ), м2		- -	
7.	Кадастровый номер или иной государственный учетный номер (инвентарный) объекта недвижимости, расположенного на земельном участке		-	
8.	Вид (виды) разрешенного использования		Ведение личного подсобного хозяйства	
8.1.	Дополнительные сведения об использовании земельного участка		-	
9.	Сведения о земельных участках (землях общего пользования, территории общего пользования), посредством которых обеспечивается доступ		Земли общего пользования	
10.	Иные сведения		-	
<b>4. Пояснения к сведениям об уточняемом земельном участке с кадастровым номером 16:16:050201:167 :</b>				
1.	-			



**Сведения о зданиях, сооружениях, объектах незавершенного строительства,  
необходимые для исправления реестровых ошибок в сведениях об описании их  
местоположения**

**1. Сведения о характерных точках контура**

**здание**

вид объекта недвижимости (здание, сооружение, объект  
незавершенного строительства)

**с кадастровым номером 16:16:050201:632 :**

Система координат МСК-16, Зона 1

Зона № 1

Обозначение характерных точек контура	Содержатся в Едином государственном реестре недвижимости			Определены в ходе выполнения комплексных кадастровых работ			Метод опреде ления коор динат	Формулы, примененные для расчета средней квадратической погрешности определения координат характерных точек (Mt), м, с подставленными в такие формулы значениями и итоговые (вычисленные) значения Mt, м
	Координаты, м		Ради ус, м	Координаты, м		Ради ус, м		
	X	Y	R	X	Y	R		
1	2	3	4	5	6	7	8	9
								-
1709	498234.20	1321088.3 1	-	498234.2 0	1321088.3 1	-	-	0.1
1710	498234.33	1321092.8 2	-	498234.3 3	1321092.8 2	-	-	0.1
1711	498236.52	1321092.7 6	-	498236.5 2	1321092.7 6	-	-	0.1
1712	498236.66	1321097.6 2	-	498236.6 6	1321097.6 2	-	-	0.1
1713	498228.72	1321097.8 5	-	498228.7 2	1321097.8 5	-	-	0.1
1714	498228.45	1321088.4 8	-	498228.4 5	1321088.4 8	-	-	0.1
1709	498234.20	1321088.3 1	-	498234.2 0	1321088.3 1	-	-	0.1

**2. Иные сведения об объекте недвижимости  
с кадастровым номером: 16:16:050201:632 :**

1.

**3. Пояснения к сведениям об объекте недвижимости с кадастровым номером 16:16:050201:632 :**

1.

-

**Сведения о зданиях, сооружениях, объектах незавершенного строительства, необходимые для исправления реестровых ошибок в сведениях об описании их местоположения**

**1. Сведения о характерных точках контура**

**здание**

вид объекта недвижимости (здание, сооружение, объект незавершенного строительства)

**с кадастровым номером 16:16:050201:634 :**

Система координат МСК-16, Зона 1

Зона № 1

Обозначение характерных точек контура	Содержатся в Едином государственном реестре недвижимости		Определены в ходе выполнения комплексных кадастровых работ		Метод опреде ления коор динат	Формулы, примененные для расчета средней квадратической погрешности определения координат характерных точек (Mt), м, с подставленными в такие формулы значениями и итоговые (вычисленные) значения Mt, м		
	Координаты, м		Ради ус, м	Координаты, м			Ради ус, м	
	X	Y	R	X			Y	R
1	2	3	4	5	6	7	8	9
								-
1715	498341.89	1320925.9 6	-	498341.8 9	1320925.9 6	-	-	0.1
1716	498342.42	1320933.3 3	-	498342.4 2	1320933.3 3	-	-	0.1
1717	498335.97	1320933.8 1	-	498335.9 7	1320933.8 1	-	-	0.1
1718	498335.44	1320926.4 4	-	498335.4 4	1320926.4 4	-	-	0.1
1715	498341.89	1320925.9 6	-	498341.8 9	1320925.9 6	-	-	0.1

**2. Иные сведения об объекте недвижимости  
с кадастровым номером: 16:16:050201:634 :**

1.

**3. Пояснения к сведениям об объекте недвижимости с кадастровым номером 16:16:050201:634 :**

1.

-

**Сведения о зданиях, сооружениях, объектах незавершенного строительства, необходимые для исправления реестровых ошибок в сведениях об описании их местоположения**

**1. Сведения о характерных точках контура**

**здание**

вид объекта недвижимости (здание, сооружение, объект незавершенного строительства)

**с кадастровым номером 16:16:050201:636 :**

Система координат МСК-16, Зона 1

Зона № 1

Обозначение характерных точек контура	Содержатся в Едином государственном реестре недвижимости			Определены в ходе выполнения комплексных кадастровых работ			Метод опреде ления коор динат	Формулы, примененные для расчета средней квадратической погрешности определения координат характерных точек (Mt), м, с подставленными в такие формулы значениями и итоговые (вычисленные) значения Mt, м
	Координаты, м		Ради ус, м	Координаты, м		Ради ус, м		
	X	Y	R	X	Y	R		
1	2	3	4	5	6	7	8	9
16:16:050201:636 (1/2)								-
1719	498114.52	1321098.9 1	-	498114.5 2	1321098.9 1	-	-	0.1
1720	498112.62	1321098.9 2	-	498112.6 2	1321098.9 2	-	-	0.1
1721	498112.64	1321106.5 5	-	498112.6 4	1321106.5 5	-	-	0.1
1722	498104.45	1321107.0 1	-	498104.4 5	1321107.0 1	-	-	0.1
1723	498104.45	1321106.0 1	-	498104.4 5	1321106.0 1	-	-	0.1
1724	498103.80	1321106.0 1	-	498103.8 0	1321106.0 1	-	-	0.1
1725	498103.78	1321104.1 3	-	498103.7 8	1321104.1 3	-	-	0.1
1726	498103.45	1321104.1 3	-	498103.4 5	1321104.1 3	-	-	0.1
1727	498103.22	1321093.8 2	-	498103.2 2	1321093.8 2	-	-	0.1
1728	498114.39	1321093.1 4	-	498114.3 9	1321093.1 4	-	-	0.1
1719	498114.52	1321098.9 1	-	498114.5 2	1321098.9 1	-	-	0.1
16:16:050201:636 (2/2)								-
1729	498112.26	1321093.4 7	-	498112.2 6	1321093.4 7	-	-	0.1
1730	498112.89	1321107.4 9	-	498112.8 9	1321107.4 9	-	-	0.1
1731	498100.73	1321108.0 3	-	498100.7 3	1321108.0 3	-	-	0.1
1732	498100.32	1321098.8 3	-	498100.3 2	1321098.8 3	-	-	0.1
1733	498103.41	1321098.6 9	-	498103.4 1	1321098.6 9	-	-	0.1
1734	498103.20	1321093.8 7	-	498103.2 0	1321093.8 7	-	-	0.1
1729	498112.26	1321093.4 7	-	498112.2 6	1321093.4 7	-	-	0.1

**2. Иные сведения об объекте недвижимости  
с кадастровым номером: 16:16:050201:636 :**

1.

<p><b>Сведения о зданиях, сооружениях, объектах незавершенного строительства, необходимые для исправления реестровых ошибок в сведениях об описании их местоположения</b></p>
---

<p><b>3. Пояснения к сведениям об объекте недвижимости с кадастровым номером 16:16:050201:636 :</b></p>
---

<p>1.</p>	<p>-</p>
-----------	----------

**Сведения о зданиях, сооружениях, объектах незавершенного строительства, необходимые для исправления реестровых ошибок в сведениях об описании их местоположения**

**1. Сведения о характерных точках контура**

**здание**

вид объекта недвижимости (здание, сооружение, объект незавершенного строительства)

**с кадастровым номером 16:16:050201:506 :**

Система координат МСК-16, Зона 1

Зона № 1

Обозначение характерных точек контура	Содержатся в Едином государственном реестре недвижимости			Определены в ходе выполнения комплексных кадастровых работ			Метод опреде ления коор динат	Формулы, примененные для расчета средней квадратической погрешности определения координат характерных точек (Mt), м, с подставленными в такие формулы значениями и итоговые (вычисленные) значения Mt, м
	Координаты, м		Ради ус, м	Координаты, м		Ради ус, м		
	X	Y	R	X	Y	R		
1	2	3	4	5	6	7	8	9
								-
1735	498108.27	1320932.7 9	-	498108.2 7	1320932.7 9	-	-	0.1
1736	498108.61	1320944.9 3	-	498108.6 1	1320944.9 3	-	-	0.1
1737	498098.86	1320945.2 0	-	498098.8 6	1320945.2 0	-	-	0.1
1738	498098.69	1320939.2 2	-	498098.6 9	1320939.2 2	-	-	0.1
1739	498096.22	1320939.2 9	-	498096.2 2	1320939.2 9	-	-	0.1
1740	498096.00	1320931.4 5	-	498096.0 0	1320931.4 5	-	-	0.1
1741	498099.78	1320931.3 5	-	498099.7 8	1320931.3 5	-	-	0.1
1742	498099.82	1320933.0 3	-	498099.8 2	1320933.0 3	-	-	0.1
1735	498108.27	1320932.7 9	-	498108.2 7	1320932.7 9	-	-	0.1

**2. Иные сведения об объекте недвижимости  
с кадастровым номером: 16:16:050201:506 :**

1.

**3. Пояснения к сведениям об объекте недвижимости с кадастровым номером 16:16:050201:506 :**

1.

-

**Сведения о зданиях, сооружениях, объектах незавершенного строительства, необходимые для исправления реестровых ошибок в сведениях об описании их местоположения**

**1. Сведения о характерных точках контура**

**здание**

вид объекта недвижимости (здание, сооружение, объект незавершенного строительства)

**с кадастровым номером 16:16:050201:522 :**

Система координат МСК-16, Зона 1

Зона № 1

Обозначение характерных точек контура	Содержатся в Едином государственном реестре недвижимости		Ради ус, м	Определены в ходе выполнения комплексных кадастровых работ		Ради ус, м	Метод опреде ления коор динат	Формулы, примененные для расчета средней квадратической погрешности определения координат характерных точек (Mt), м, с подставленными в такие формулы значениями и итоговые (вычисленные) значения Mt, м
	Координаты, м			Координаты, м				
	X	Y		X	Y			
1	2	3	4	5	6	7	8	9
								-
1743	498389.72	1320931.8 2	-	498389.7 2	1320931.8 2	-	-	0.2
1744	498389.00	1320932.0 3	-	498389.0 0	1320932.0 3	-	-	0.2
1745	498388.96	1320931.8 9	-	498388.9 6	1320931.8 9	-	-	0.2
1746	498384.79	1320933.0 9	-	498384.7 9	1320933.0 9	-	-	0.2
1747	498384.83	1320933.2 4	-	498384.8 3	1320933.2 4	-	-	0.2
1748	498383.97	1320933.4 9	-	498383.9 7	1320933.4 9	-	-	0.2
1749	498383.93	1320933.3 4	-	498383.9 3	1320933.3 4	-	-	0.2
1750	498379.96	1320934.4 9	-	498379.9 6	1320934.4 9	-	-	0.2
1751	498377.30	1320925.3 0	-	498377.3 0	1320925.3 0	-	-	0.2
1752	498380.25	1320924.4 4	-	498380.2 5	1320924.4 4	-	-	0.2
1753	498379.22	1320920.8 6	-	498379.2 2	1320920.8 6	-	-	0.2
1754	498385.79	1320918.9 6	-	498385.7 9	1320918.9 6	-	-	0.2
1755	498386.07	1320919.9 2	-	498386.0 7	1320919.9 2	-	-	0.2
1756	498387.32	1320919.5 6	-	498387.3 2	1320919.5 6	-	-	0.2
1757	498387.56	1320920.3 6	-	498387.5 6	1320920.3 6	-	-	0.2
1758	498387.93	1320920.2 5	-	498387.9 3	1320920.2 5	-	-	0.2
1759	498389.41	1320925.3 6	-	498389.4 1	1320925.3 6	-	-	0.2
1760	498387.97	1320925.7 8	-	498387.9 7	1320925.7 8	-	-	0.2
1743	498389.72	1320931.8 2	-	498389.7 2	1320931.8 2	-	-	0.2

**2. Иные сведения об объекте недвижимости  
с кадастровым номером: 16:16:050201:522 :**

1.

<p><b>Сведения о зданиях, сооружениях, объектах незавершенного строительства, необходимые для исправления реестровых ошибок в сведениях об описании их местоположения</b></p>
---

<p><b>3. Пояснения к сведениям об объекте недвижимости с кадастровым номером 16:16:050201:522 :</b></p>
---

<p>1.</p>	<p>-</p>
-----------	----------

# Сведения о зданиях, сооружениях, объектах незавершенного строительства, необходимые для исправления реестровых ошибок в сведениях об описании их местоположения

## 1. Сведения о характерных точках контура

здание

вид объекта недвижимости (здание, сооружение, объект незавершенного строительства)

с кадастровым номером 16:16:050201:644 :

Система координат МСК-16, Зона 1

Зона № 1

Обозначение характерных точек контура	Содержатся в Едином государственном реестре недвижимости		Ради ус, м	Определены в ходе выполнения комплексных кадастровых работ		Ради ус, м	Метод опреде ления коор динат	Формулы, примененные для расчета средней квадратической погрешности определения координат характерных точек (Mt), м, с подставленными в такие формулы значениями и итоговые (вычисленные) значения Mt, м
	Координаты, м			Координаты, м				
	X	Y		X	Y			
1	2	3	4	5	6	7	8	9
								-
1761	497450.22	1321275.3 4	-	497450.2 2	1321275.3 4	-	-	0.1
1762	497450.37	1321276.8 3	-	497450.3 7	1321276.8 3	-	-	0.1
1763	497451.60	1321276.7 0	-	497451.6 0	1321276.7 0	-	-	0.1
1764	497451.92	1321279.8 9	-	497451.9 2	1321279.8 9	-	-	0.1
1765	497450.69	1321280.0 1	-	497450.6 9	1321280.0 1	-	-	0.1
1766	497451.09	1321283.9 2	-	497451.0 9	1321283.9 2	-	-	0.1
1767	497445.08	1321284.5 3	-	497445.0 8	1321284.5 3	-	-	0.1
1768	497444.21	1321275.9 4	-	497444.2 1	1321275.9 4	-	-	0.1
1761	497450.22	1321275.3 4	-	497450.2 2	1321275.3 4	-	-	0.1

## 2. Иные сведения об объекте недвижимости с кадастровым номером: 16:16:050201:644 :

1.

## 3. Пояснения к сведениям об объекте недвижимости с кадастровым номером 16:16:050201:644 :

1.

-



**Сведения о зданиях, сооружениях, объектах незавершенного строительства, необходимые для исправления реестровых ошибок в сведениях об описании их местоположения**

**1. Сведения о характерных точках контура**

**здание**

вид объекта недвижимости (здание, сооружение, объект незавершенного строительства)

**с кадастровым номером 16:16:050201:693 :**

Система координат МСК-16, Зона 1

Зона № 1

Обозначение характерных точек контура	Содержатся в Едином государственном реестре недвижимости			Определены в ходе выполнения комплексных кадастровых работ			Метод опреде ления коор динат	Формулы, примененные для расчета средней квадратической погрешности определения координат характерных точек (Mt), м, с подставленными в такие формулы значениями и итоговые (вычисленные) значения Mt, м
	Координаты, м		Ради ус, м	Координаты, м		Ради ус, м		
	X	Y	R	X	Y	R		
1	2	3	4	5	6	7	8	9
								-
1769	497627.68	1320988.5 1	-	497627.6 8	1320988.5 1	-	-	0.1
1770	497628.36	1320997.6 9	-	497628.3 6	1320997.6 9	-	-	0.1
1771	497619.21	1320998.3 6	-	497619.2 1	1320998.3 6	-	-	0.1
1772	497618.53	1320989.1 9	-	497618.5 3	1320989.1 9	-	-	0.1
1769	497627.68	1320988.5 1	-	497627.6 8	1320988.5 1	-	-	0.1

**2. Иные сведения об объекте недвижимости  
с кадастровым номером: 16:16:050201:693 :**

1.

**3. Пояснения к сведениям об объекте недвижимости с кадастровым номером 16:16:050201:693 :**

1.

-

**Сведения о зданиях, сооружениях, объектах незавершенного строительства, необходимые для исправления реестровых ошибок в сведениях об описании их местоположения**

**1. Сведения о характерных точках контура**

**здание**

вид объекта недвижимости (здание, сооружение, объект незавершенного строительства)

**с кадастровым номером 16:16:050201:694 :**

Система координат МСК-16, Зона 1

Зона № 1

Обозначение характерных точек контура	Содержатся в Едином государственном реестре недвижимости			Определены в ходе выполнения комплексных кадастровых работ			Метод опреде ления коор динат	Формулы, примененные для расчета средней квадратической погрешности определения координат характерных точек (Mt), м, с подставленными в такие формулы значениями и итоговые (вычисленные) значения Mt, м
	Координаты, м		Ради ус, м	Координаты, м		Ради ус, м		
	X	Y	R	X	Y	R		
1	2	3	4	5	6	7	8	9
								-
1773	497725.65	1320962.4 6	-	497725.6 5	1320962.4 6	-	-	0.1
1774	497719.64	1320962.6 4	-	497719.6 4	1320962.6 4	-	-	0.1
1775	497719.33	1320952.5 2	-	497719.3 3	1320952.5 2	-	-	0.1
1776	497725.34	1320952.3 4	-	497725.3 4	1320952.3 4	-	-	0.1
1773	497725.65	1320962.4 6	-	497725.6 5	1320962.4 6	-	-	0.1

**2. Иные сведения об объекте недвижимости  
с кадастровым номером: 16:16:050201:694 :**

1.

**3. Пояснения к сведениям об объекте недвижимости с кадастровым номером 16:16:050201:694 :**

1.

-

**Сведения о зданиях, сооружениях, объектах незавершенного строительства, необходимые для исправления реестровых ошибок в сведениях об описании их местоположения**

**1. Сведения о характерных точках контура**

**здание**

вид объекта недвижимости (здание, сооружение, объект незавершенного строительства)

**с кадастровым номером 16:16:050201:695 :**

Система координат МСК-16, Зона 1

Зона № 1

Обозначение характерных точек контура	Содержатся в Едином государственном реестре недвижимости		Ради ус, м	Определены в ходе выполнения комплексных кадастровых работ		Ради ус, м	Метод опреде ления коор динат	Формулы, примененные для расчета средней квадратической погрешности определения координат характерных точек (Mt), м, с подставленными в такие формулы значениями и итоговые (вычисленные) значения Mt, м
	Координаты, м			Координаты, м				
	X	Y		X	Y			
1	2	3	4	5	6	7	8	9
								-
1777	498522.79	1321004.19	-	498522.79	1321004.19	-	-	0.1
1778	498521.53	1321004.89	-	498521.53	1321004.89	-	-	0.1
1779	498521.81	1321005.40	-	498521.81	1321005.40	-	-	0.1
1780	498516.55	1321008.29	-	498516.55	1321008.29	-	-	0.1
1781	498514.29	1321004.20	-	498514.29	1321004.20	-	-	0.1
1782	498512.72	1321005.07	-	498512.72	1321005.07	-	-	0.1
1783	498509.77	1320999.72	-	498509.77	1320999.72	-	-	0.1
1784	498517.41	1320995.51	-	498517.41	1320995.51	-	-	0.1
1785	498518.13	1320996.83	-	498518.13	1320996.83	-	-	0.1
1786	498518.59	1320996.58	-	498518.59	1320996.58	-	-	0.1
1777	498522.79	1321004.19	-	498522.79	1321004.19	-	-	0.1

**2. Иные сведения об объекте недвижимости  
с кадастровым номером: 16:16:050201:695 :**

1.

**3. Пояснения к сведениям об объекте недвижимости с кадастровым номером 16:16:050201:695 :**

1.

-

**Сведения о зданиях, сооружениях, объектах незавершенного строительства,  
необходимые для исправления реестровых ошибок в сведениях об описании их  
местоположения**

**1. Сведения о характерных точках контура**

**здание**

вид объекта недвижимости (здание, сооружение, объект  
незавершенного строительства)

**с кадастровым номером 16:16:050201:701 :**

Система координат МСК-16, Зона 1

Зона № 1

Обозначение характерных точек контура	Содержатся в Едином государственном реестре недвижимости		Ради ус, м	Определены в ходе выполнения комплексных кадастровых работ		Ради ус, м	Метод опреде ления коор динат	Формулы, примененные для расчета средней квадратической погрешности определения координат характерных точек (Mt), м, с подставленными в такие формулы значениями и итоговые (вычисленные) значения Mt, м
	Координаты, м			Координаты, м				
	X	Y		X	Y			
1	2	3	4	5	6	7	8	9
								-
1787	498554.43	1321023.3 6	-	498554.4 3	1321023.3 6	-	-	0.1
1788	498547.86	1321026.9 1	-	498547.8 6	1321026.9 1	-	-	0.1
1789	498543.65	1321019.1 3	-	498543.6 5	1321019.1 3	-	-	0.1
1790	498546.28	1321017.7 2	-	498546.2 8	1321017.7 2	-	-	0.1
1791	498545.36	1321016.0 3	-	498545.3 6	1321016.0 3	-	-	0.1
1792	498547.16	1321015.0 6	-	498547.1 6	1321015.0 6	-	-	0.1
1793	498548.07	1321016.7 5	-	498548.0 7	1321016.7 5	-	-	0.1
1794	498550.23	1321015.5 8	-	498550.2 3	1321015.5 8	-	-	0.1
1787	498554.43	1321023.3 6	-	498554.4 3	1321023.3 6	-	-	0.1

**2. Иные сведения об объекте недвижимости  
с кадастровым номером: 16:16:050201:701 :**

1.

**3. Пояснения к сведениям об объекте недвижимости с кадастровым номером 16:16:050201:701 :**

1. -

**Сведения о зданиях, сооружениях, объектах незавершенного строительства, необходимые для исправления реестровых ошибок в сведениях об описании их местоположения**

**1. Сведения о характерных точках контура**

**здание**

вид объекта недвижимости (здание, сооружение, объект незавершенного строительства)

**с кадастровым номером 16:16:050201:705 :**

Система координат МСК-16, Зона 1

Зона № 1

Обозначение характерных точек контура	Содержатся в Едином государственном реестре недвижимости			Определены в ходе выполнения комплексных кадастровых работ			Метод опреде ления коор динат	Формулы, примененные для расчета средней квадратической погрешности определения координат характерных точек (Mt), м, с подставленными в такие формулы значениями и итоговые (вычисленные) значения Mt, м
	Координаты, м		Ради ус, м	Координаты, м		Ради ус, м		
	X	Y	R	X	Y	R		
1	2	3	4	5	6	7	8	9
								-
1795	497751.57	1320987.8 4	-	497751.5 7	1320987.8 4	-	-	0.1
1796	497752.05	1320995.9 3	-	497752.0 5	1320995.9 3	-	-	0.1
1797	497742.11	1320996.6 7	-	497742.1 1	1320996.6 7	-	-	0.1
1798	497741.73	1320991.4 1	-	497741.7 3	1320991.4 1	-	-	0.1
1799	497739.45	1320991.5 8	-	497739.4 5	1320991.5 8	-	-	0.1
1800	497739.25	1320988.7 4	-	497739.2 5	1320988.7 4	-	-	0.1
1795	497751.57	1320987.8 4	-	497751.5 7	1320987.8 4	-	-	0.1

**2. Иные сведения об объекте недвижимости  
с кадастровым номером: 16:16:050201:705 :**

1.

**3. Пояснения к сведениям об объекте недвижимости с кадастровым номером 16:16:050201:705 :**

1.

-

**Сведения о зданиях, сооружениях, объектах незавершенного строительства, необходимые для исправления реестровых ошибок в сведениях об описании их местоположения**

**1. Сведения о характерных точках контура**

**здание**

вид объекта недвижимости (здание, сооружение, объект незавершенного строительства)

**с кадастровым номером 16:16:050201:708 :**

Система координат МСК-16, Зона 1

Зона № 1

Обозначение характерных точек контура	Содержатся в Едином государственном реестре недвижимости		Ради ус, м	Определены в ходе выполнения комплексных кадастровых работ		Ради ус, м	Метод опреде ления коор динат	Формулы, примененные для расчета средней квадратической погрешности определения координат характерных точек (Mt), м, с подставленными в такие формулы значениями и итоговые (вычисленные) значения Mt, м
	Координаты, м			Координаты, м				
	X	Y		X	Y			
1	2	3	4	5	6	7	8	9
								-
1801	498514.69	1320906.9 8	-	498514.6 9	1320906.9 8	-	-	0.1
1802	498519.40	1320916.6 5	-	498519.4 0	1320916.6 5	-	-	0.1
1803	498511.57	1320920.5 0	-	498511.5 7	1320920.5 0	-	-	0.1
1804	498506.83	1320910.7 8	-	498506.8 3	1320910.7 8	-	-	0.1
1801	498514.69	1320906.9 8	-	498514.6 9	1320906.9 8	-	-	0.1

**2. Иные сведения об объекте недвижимости  
с кадастровым номером: 16:16:050201:708 :**

1.

**3. Пояснения к сведениям об объекте недвижимости с кадастровым номером 16:16:050201:708 :**

1.

-

**Сведения о зданиях, сооружениях, объектах незавершенного строительства,  
необходимые для исправления реестровых ошибок в сведениях об описании их  
местоположения**

**1. Сведения о характерных точках контура**

**здание**

вид объекта недвижимости (здание, сооружение, объект  
незавершенного строительства)

**с кадастровым номером 16:16:050201:711 :**

Система координат МСК-16, Зона 1

Зона № 1

Обозначение характерных точек контура	Содержатся в Едином государственном реестре недвижимости		Определены в ходе выполнения комплексных кадастровых работ		Метод опреде ления коор динат	Формулы, примененные для расчета средней квадратической погрешности определения координат характерных точек (Mt), м, с подставленными в такие формулы значениями и итоговые (вычисленные) значения Mt, м		
	Координаты, м		Ради ус, м	Координаты, м			Ради ус, м	
	X	Y		R				X
1	2	3	4	5	6	7	8	9
								-
1805	498210.36	1321143.2 2	-	498210.3 6	1321143.2 2	-	-	0.1
1806	498211.38	1321153.1 9	-	498211.3 8	1321153.1 9	-	-	0.1
1807	498203.54	1321153.9 9	-	498203.5 4	1321153.9 9	-	-	0.1
1808	498202.52	1321144.0 2	-	498202.5 2	1321144.0 2	-	-	0.1
1805	498210.36	1321143.2 2	-	498210.3 6	1321143.2 2	-	-	0.1

**2. Иные сведения об объекте недвижимости  
с кадастровым номером: 16:16:050201:711 :**

1.

**3. Пояснения к сведениям об объекте недвижимости с кадастровым номером 16:16:050201:711 :**

1.

-

**Сведения о зданиях, сооружениях, объектах незавершенного строительства, необходимые для исправления реестровых ошибок в сведениях об описании их местоположения**

**1. Сведения о характерных точках контура**

**здание**

вид объекта недвижимости (здание, сооружение, объект незавершенного строительства)

**с кадастровым номером 16:16:050201:712 :**

Система координат МСК-16, Зона 1

Зона № 1

Обозначение характерных точек контура	Содержатся в Едином государственном реестре недвижимости		Ради ус, м	Определены в ходе выполнения комплексных кадастровых работ		Ради ус, м	Метод опреде ления коор динат	Формулы, примененные для расчета средней квадратической погрешности определения координат характерных точек (Mt), м, с подставленными в такие формулы значениями и итоговые (вычисленные) значения Mt, м
	Координаты, м			Координаты, м				
	X	Y		X	Y			
1	2	3	4	5	6	7	8	9
								-
1809	498673.70	1320865.78	-	498673.70	1320865.78	-	-	0.1
1810	498677.32	1320874.18	-	498677.32	1320874.18	-	-	0.1
1811	498670.59	1320877.09	-	498670.59	1320877.09	-	-	0.1
1812	498668.11	1320880.76	-	498668.11	1320880.76	-	-	0.1
1813	498664.35	1320877.92	-	498664.35	1320877.92	-	-	0.1
1814	498666.29	1320875.40	-	498666.29	1320875.40	-	-	0.1
1815	498667.59	1320874.84	-	498667.59	1320874.84	-	-	0.1
1816	498665.25	1320869.43	-	498665.25	1320869.43	-	-	0.1
1809	498673.70	1320865.78	-	498673.70	1320865.78	-	-	0.1

**2. Иные сведения об объекте недвижимости с кадастровым номером: 16:16:050201:712 :**

1.

**3. Пояснения к сведениям об объекте недвижимости с кадастровым номером 16:16:050201:712 :**

1.

-



**Сведения о зданиях, сооружениях, объектах незавершенного строительства, необходимые для исправления реестровых ошибок в сведениях об описании их местоположения**

**1. Сведения о характерных точках контура**

**здание**

вид объекта недвижимости (здание, сооружение, объект незавершенного строительства)

**с кадастровым номером 16:16:050201:713 :**

Система координат МСК-16, Зона 1

Зона № 1

Обозначение характерных точек контура	Содержатся в Едином государственном реестре недвижимости			Определены в ходе выполнения комплексных кадастровых работ			Метод опреде ления коор динат	Формулы, примененные для расчета средней квадратической погрешности определения координат характерных точек (Mt), м, с подставленными в такие формулы значениями и итоговые (вычисленные) значения Mt, м
	Координаты, м		Ради ус, м	Координаты, м		Ради ус, м		
	X	Y	R	X	Y	R		
1	2	3	4	5	6	7	8	9
								-
1817	498480.47	1321072.8 4	-	498480.4 7	1321072.8 4	-	-	0.1
1818	498484.63	1321082.7 1	-	498484.6 3	1321082.7 1	-	-	0.1
1819	498480.58	1321084.4 1	-	498480.5 8	1321084.4 1	-	-	0.1
1820	498480.56	1321084.3 7	-	498480.5 6	1321084.3 7	-	-	0.1
1821	498471.55	1321088.1 7	-	498471.5 5	1321088.1 7	-	-	0.1
1822	498467.39	1321078.3 1	-	498467.3 9	1321078.3 1	-	-	0.1
1823	498476.40	1321074.5 1	-	498476.4 0	1321074.5 1	-	-	0.1
1824	498476.42	1321074.5 5	-	498476.4 2	1321074.5 5	-	-	0.1
1817	498480.47	1321072.8 4	-	498480.4 7	1321072.8 4	-	-	0.1

**2. Иные сведения об объекте недвижимости  
с кадастровым номером: 16:16:050201:713 :**

1.

**3. Пояснения к сведениям об объекте недвижимости с кадастровым номером 16:16:050201:713 :**

1. -

# Сведения о зданиях, сооружениях, объектах незавершенного строительства, необходимые для исправления реестровых ошибок в сведениях об описании их местоположения

## 1. Сведения о характерных точках контура

здание

вид объекта недвижимости (здание, сооружение, объект незавершенного строительства)

с кадастровым номером 16:16:050201:714 :

Система координат МСК-16, Зона 1

Зона № 1

Обозначение характерных точек контура	Содержатся в Едином государственном реестре недвижимости			Определены в ходе выполнения комплексных кадастровых работ			Метод опреде ления коор динат	Формулы, примененные для расчета средней квадратической погрешности определения координат характерных точек (Mt), м, с подставленными в такие формулы значениями и итоговые (вычисленные) значения Mt, м
	Координаты, м		Ради ус, м	Координаты, м		Ради ус, м		
	X	Y	R	X	Y	R		
1	2	3	4	5	6	7	8	9
								-
1825	497708.86	1321012.9 8	-	497708.8 6	1321012.9 8	-	-	0.1
1826	497691.56	1321014.0 0	-	497691.5 6	1321014.0 0	-	-	0.1
1827	497690.66	1320998.7 5	-	497690.6 6	1320998.7 5	-	-	0.1
1828	497698.48	1320998.3 1	-	497698.4 8	1320998.3 1	-	-	0.1
1829	497698.30	1320995.3 2	-	497698.3 0	1320995.3 2	-	-	0.1
1830	497702.14	1320995.0 9	-	497702.1 4	1320995.0 9	-	-	0.1
1831	497701.96	1320992.0 5	-	497701.9 6	1320992.0 5	-	-	0.1
1832	497707.60	1320991.7 1	-	497707.6 0	1320991.7 1	-	-	0.1
1825	497708.86	1321012.9 8	-	497708.8 6	1321012.9 8	-	-	0.1

## 2. Иные сведения об объекте недвижимости с кадастровым номером: 16:16:050201:714 :

1.

## 3. Пояснения к сведениям об объекте недвижимости с кадастровым номером 16:16:050201:714 :

1.

-

**Сведения о зданиях, сооружениях, объектах незавершенного строительства, необходимые для исправления реестровых ошибок в сведениях об описании их местоположения**

**1. Сведения о характерных точках контура**

**здание**

вид объекта недвижимости (здание, сооружение, объект незавершенного строительства)

**с кадастровым номером 16:16:050201:716 :**

Система координат МСК-16, Зона 1

Зона № 1

Обозначение характерных точек контура	Содержатся в Едином государственном реестре недвижимости			Определены в ходе выполнения комплексных кадастровых работ			Метод опреде ления коор динат	Формулы, примененные для расчета средней квадратической погрешности определения координат характерных точек (Mt), м, с подставленными в такие формулы значениями и итоговые (вычисленные) значения Mt, м
	Координаты, м		Ради ус, м	Координаты, м		Ради ус, м		
	X	Y	R	X	Y	R		
1	2	3	4	5	6	7	8	9
								-
1833	497620.45	1320957.2 1	-	497620.4 5	1320957.2 1	-	-	0.1
1834	497620.44	1320959.7 9	-	497620.4 4	1320959.7 9	-	-	0.1
1835	497620.41	1320966.0 4	-	497620.4 1	1320966.0 4	-	-	0.1
1836	497616.07	1320966.0 2	-	497616.0 7	1320966.0 2	-	-	0.1
1837	497616.10	1320959.7 7	-	497616.1 0	1320959.7 7	-	-	0.1
1838	497616.10	1320959.6 4	-	497616.1 0	1320959.6 4	-	-	0.1
1839	497615.02	1320959.6 4	-	497615.0 2	1320959.6 4	-	-	0.1
1840	497615.03	1320957.1 9	-	497615.0 3	1320957.1 9	-	-	0.1
1841	497616.11	1320957.1 9	-	497616.1 1	1320957.1 9	-	-	0.1
1833	497620.45	1320957.2 1	-	497620.4 5	1320957.2 1	-	-	0.1

**2. Иные сведения об объекте недвижимости  
с кадастровым номером: 16:16:050201:716 :**

1.

**3. Пояснения к сведениям об объекте недвижимости с кадастровым номером 16:16:050201:716 :**

1.

-

**Сведения о зданиях, сооружениях, объектах незавершенного строительства, необходимые для исправления реестровых ошибок в сведениях об описании их местоположения**

**1. Сведения о характерных точках контура**

**здание**

вид объекта недвижимости (здание, сооружение, объект незавершенного строительства)

**с кадастровым номером 16:16:050201:717 :**

Система координат МСК-16, Зона 1

Зона № 1

Обозначение характерных точек контура	Содержатся в Едином государственном реестре недвижимости			Определены в ходе выполнения комплексных кадастровых работ			Метод опреде ления коор динат	Формулы, примененные для расчета средней квадратической погрешности определения координат характерных точек (Mt), м, с подставленными в такие формулы значениями и итоговые (вычисленные) значения Mt, м
	Координаты, м		Ради ус, м	Координаты, м		Ради ус, м		
	X	Y	R	X	Y	R		
1	2	3	4	5	6	7	8	9
								-
1842	498661.50	1320849.1 3	-	498661.5 0	1320849.1 3	-	-	0.1
1843	498666.54	1320860.3 8	-	498666.5 4	1320860.3 8	-	-	0.1
1844	498657.14	1320864.5 9	-	498657.1 4	1320864.5 9	-	-	0.1
1845	498652.10	1320853.3 4	-	498652.1 0	1320853.3 4	-	-	0.1
1842	498661.50	1320849.1 3	-	498661.5 0	1320849.1 3	-	-	0.1

**2. Иные сведения об объекте недвижимости  
с кадастровым номером: 16:16:050201:717 :**

1.

**3. Пояснения к сведениям об объекте недвижимости с кадастровым номером 16:16:050201:717 :**

1.

-

**Сведения о зданиях, сооружениях, объектах незавершенного строительства, необходимые для исправления реестровых ошибок в сведениях об описании их местоположения**

**1. Сведения о характерных точках контура**

**здание**

вид объекта недвижимости (здание, сооружение, объект незавершенного строительства)

**с кадастровым номером 16:16:050201:719 :**

Система координат МСК-16, Зона 1

Зона № 1

Обозначение характерных точек контура	Содержатся в Едином государственном реестре недвижимости			Определены в ходе выполнения комплексных кадастровых работ			Метод опреде ления коор динат	Формулы, примененные для расчета средней квадратической погрешности определения координат характерных точек (Mt), м, с подставленными в такие формулы значениями и итоговые (вычисленные) значения Mt, м
	Координаты, м		Ради ус, м	Координаты, м		Ради ус, м		
	X	Y	R	X	Y	R		
1	2	3	4	5	6	7	8	9
								-
1846	498497.21	1320865.28	-	498497.21	1320865.28	-	-	0.1
1847	498490.94	1320867.64	-	498490.94	1320867.64	-	-	0.1
1848	498487.89	1320859.51	-	498487.89	1320859.51	-	-	0.1
1849	498494.16	1320857.16	-	498494.16	1320857.16	-	-	0.1
1846	498497.21	1320865.28	-	498497.21	1320865.28	-	-	0.1

**2. Иные сведения об объекте недвижимости с кадастровым номером: 16:16:050201:719 :**

1.

**3. Пояснения к сведениям об объекте недвижимости с кадастровым номером 16:16:050201:719 :**

1.

-

**Сведения о зданиях, сооружениях, объектах незавершенного строительства, необходимые для исправления реестровых ошибок в сведениях об описании их местоположения**

**1. Сведения о характерных точках контура**

**здание**

вид объекта недвижимости (здание, сооружение, объект незавершенного строительства)

**с кадастровым номером 16:16:050201:720 :**

Система координат МСК-16, Зона 1

Зона № 1

Обозначение характерных точек контура	Содержатся в Едином государственном реестре недвижимости			Определены в ходе выполнения комплексных кадастровых работ			Метод опреде ления коор динат	Формулы, примененные для расчета средней квадратической погрешности определения координат характерных точек (Mt), м, с подставленными в такие формулы значениями и итоговые (вычисленные) значения Mt, м
	Координаты, м		Ради ус, м	Координаты, м		Ради ус, м		
	X	Y	R	X	Y	R		
1	2	3	4	5	6	7	8	9
								-
1850	497799.09	1320937.6 9	-	497799.0 9	1320937.6 9	-	-	0.1
1851	497799.72	1320948.5 2	-	497799.7 2	1320948.5 2	-	-	0.1
1852	497789.86	1320949.0 9	-	497789.8 6	1320949.0 9	-	-	0.1
1853	497788.75	1320948.1 1	-	497788.7 5	1320948.1 1	-	-	0.1
1854	497788.21	1320938.3 2	-	497788.2 1	1320938.3 2	-	-	0.1
1850	497799.09	1320937.6 9	-	497799.0 9	1320937.6 9	-	-	0.1

**2. Иные сведения об объекте недвижимости  
с кадастровым номером: 16:16:050201:720 :**

1.

**3. Пояснения к сведениям об объекте недвижимости с кадастровым номером 16:16:050201:720 :**

1.

-

**Сведения о зданиях, сооружениях, объектах незавершенного строительства, необходимые для исправления реестровых ошибок в сведениях об описании их местоположения**

**1. Сведения о характерных точках контура**

**здание**

вид объекта недвижимости (здание, сооружение, объект незавершенного строительства)

**с кадастровым номером 16:16:050201:721 :**

Система координат МСК-16, Зона 1

Зона № 1

Обозначение характерных точек контура	Содержатся в Едином государственном реестре недвижимости			Определены в ходе выполнения комплексных кадастровых работ			Метод опреде ления коор динат	Формулы, примененные для расчета средней квадратической погрешности определения координат характерных точек (Mt), м, с подставленными в такие формулы значениями и итоговые (вычисленные) значения Mt, м
	Координаты, м		Ради ус, м	Координаты, м		Ради ус, м		
	X	Y	R	X	Y	R		
1	2	3	4	5	6	7	8	9
								-
1855	498311.58	1321081.4 1	-	498311.5 8	1321081.4 1	-	-	0.1
1856	498311.13	1321090.4 0	-	498311.1 3	1321090.4 0	-	-	0.1
1857	498302.64	1321089.7 9	-	498302.6 4	1321089.7 9	-	-	0.1
1858	498303.09	1321080.8 0	-	498303.0 9	1321080.8 0	-	-	0.1
1855	498311.58	1321081.4 1	-	498311.5 8	1321081.4 1	-	-	0.1

**2. Иные сведения об объекте недвижимости  
с кадастровым номером: 16:16:050201:721 :**

1.

**3. Пояснения к сведениям об объекте недвижимости с кадастровым номером 16:16:050201:721 :**

1.

-

**Сведения о зданиях, сооружениях, объектах незавершенного строительства, необходимые для исправления реестровых ошибок в сведениях об описании их местоположения**

**1. Сведения о характерных точках контура**

**здание**

вид объекта недвижимости (здание, сооружение, объект незавершенного строительства)

**с кадастровым номером 16:16:050201:722 :**

Система координат МСК-16, Зона 1

Зона № 1

Обозначение характерных точек контура	Содержатся в Едином государственном реестре недвижимости		Ради ус, м	Определены в ходе выполнения комплексных кадастровых работ		Ради ус, м	Метод опреде ления коор динат	Формулы, примененные для расчета средней квадратической погрешности определения координат характерных точек (Mt), м, с подставленными в такие формулы значениями и итоговые (вычисленные) значения Mt, м
	Координаты, м			Координаты, м				
	X	Y		X	Y			
1	2	3	4	5	6	7	8	9
								-
1859	498318.48	1321101.5 3	-	498318.4 8	1321101.5 3	-	-	0.1
1860	498318.15	1321110.1 2	-	498318.1 5	1321110.1 2	-	-	0.1
1861	498310.60	1321109.7 0	-	498310.6 0	1321109.7 0	-	-	0.1
1862	498310.93	1321101.1 1	-	498310.9 3	1321101.1 1	-	-	0.1
1859	498318.48	1321101.5 3	-	498318.4 8	1321101.5 3	-	-	0.1

**2. Иные сведения об объекте недвижимости  
с кадастровым номером: 16:16:050201:722 :**

1.

**3. Пояснения к сведениям об объекте недвижимости с кадастровым номером 16:16:050201:722 :**

1.

-



**Сведения о зданиях, сооружениях, объектах незавершенного строительства, необходимые для исправления реестровых ошибок в сведениях об описании их местоположения**

**1. Сведения о характерных точках контура**

**здание**

вид объекта недвижимости (здание, сооружение, объект незавершенного строительства)

**с кадастровым номером 16:16:050201:723 :**

Система координат МСК-16, Зона 1

Зона № 1

Обозначение характерных точек контура	Содержатся в Едином государственном реестре недвижимости		Определены в ходе выполнения комплексных кадастровых работ		Метод опреде ления коор динат	Формулы, примененные для расчета средней квадратической погрешности определения координат характерных точек (Mt), м, с подставленными в такие формулы значениями и итоговые (вычисленные) значения Mt, м		
	Координаты, м		Ради ус, м	Координаты, м			Ради ус, м	
	X	Y		R				X
1	2	3	4	5	6	7	8	9
								-
1863	497783.79	1320990.7 4	-	497783.7 9	1320990.7 4	-	-	0.1
1864	497784.63	1321002.4 2	-	497784.6 3	1321002.4 2	-	-	0.1
1865	497775.84	1321003.0 5	-	497775.8 4	1321003.0 5	-	-	0.1
1866	497775.00	1320991.3 6	-	497775.0 0	1320991.3 6	-	-	0.1
1863	497783.79	1320990.7 4	-	497783.7 9	1320990.7 4	-	-	0.1

**2. Иные сведения об объекте недвижимости  
с кадастровым номером: 16:16:050201:723 :**

1.

**3. Пояснения к сведениям об объекте недвижимости с кадастровым номером 16:16:050201:723 :**

1.

-

**Сведения о зданиях, сооружениях, объектах незавершенного строительства, необходимые для исправления реестровых ошибок в сведениях об описании их местоположения**

**1. Сведения о характерных точках контура**

**здание**

вид объекта недвижимости (здание, сооружение, объект незавершенного строительства)

**с кадастровым номером 16:16:050201:724 :**

Система координат МСК-16, Зона 1

Зона № 1

Обозначение характерных точек контура	Содержатся в Едином государственном реестре недвижимости		Ради ус, м	Определены в ходе выполнения комплексных кадастровых работ		Ради ус, м	Метод опреде ления коор динат	Формулы, примененные для расчета средней квадратической погрешности определения координат характерных точек (Mt), м, с подставленными в такие формулы значениями и итоговые (вычисленные) значения Mt, м
	Координаты, м			Координаты, м				
	X	Y		X	Y			
1	2	3	4	5	6	7	8	9
								-
1867	498507.61	1321067.8 4	-	498507.6 1	1321067.8 4	-	-	0.1
1868	498511.43	1321076.0 0	-	498511.4 3	1321076.0 0	-	-	0.1
1869	498503.27	1321079.8 2	-	498503.2 7	1321079.8 2	-	-	0.1
1870	498499.45	1321071.6 5	-	498499.4 5	1321071.6 5	-	-	0.1
1867	498507.61	1321067.8 4	-	498507.6 1	1321067.8 4	-	-	0.1

**2. Иные сведения об объекте недвижимости  
с кадастровым номером: 16:16:050201:724 :**

1.

**3. Пояснения к сведениям об объекте недвижимости с кадастровым номером 16:16:050201:724 :**

1.

-

**Сведения о зданиях, сооружениях, объектах незавершенного строительства, необходимые для исправления реестровых ошибок в сведениях об описании их местоположения**

**1. Сведения о характерных точках контура**

**здание**

вид объекта недвижимости (здание, сооружение, объект незавершенного строительства)

**с кадастровым номером 16:16:050201:728 :**

Система координат МСК-16, Зона 1

Зона № 1

Обозначение характерных точек контура	Содержатся в Едином государственном реестре недвижимости		Ради ус, м	Определены в ходе выполнения комплексных кадастровых работ		Ради ус, м	Метод опреде ления коор динат	Формулы, примененные для расчета средней квадратической погрешности определения координат характерных точек (Mt), м, с подставленными в такие формулы значениями и итоговые (вычисленные) значения Mt, м
	Координаты, м			Координаты, м				
	X	Y		X	Y			
1	2	3	4	5	6	7	8	9
								-
1871	497473.36	1321207.8 3	-	497473.3 6	1321207.8 3	-	-	0.1
1872	497474.40	1321214.7 1	-	497474.4 0	1321214.7 1	-	-	0.1
1873	497467.55	1321215.7 3	-	497467.5 5	1321215.7 3	-	-	0.1
1874	497466.54	1321208.8 0	-	497466.5 4	1321208.8 0	-	-	0.1
1871	497473.36	1321207.8 3	-	497473.3 6	1321207.8 3	-	-	0.1

**2. Иные сведения об объекте недвижимости  
с кадастровым номером: 16:16:050201:728 :**

1.

**3. Пояснения к сведениям об объекте недвижимости с кадастровым номером 16:16:050201:728 :**

1.

-

# Сведения о зданиях, сооружениях, объектах незавершенного строительства, необходимые для исправления реестровых ошибок в сведениях об описании их местоположения

## 1. Сведения о характерных точках контура

здание

вид объекта недвижимости (здание, сооружение, объект незавершенного строительства)

с кадастровым номером 16:16:050201:729 :

Система координат МСК-16, Зона 1

Зона № 1

Обозначение характерных точек контура	Содержатся в Едином государственном реестре недвижимости		Определены в ходе выполнения комплексных кадастровых работ		Метод опреде ления коор динат	Формулы, примененные для расчета средней квадратической погрешности определения координат характерных точек (Mt), м, с подставленными в такие формулы значениями и итоговые (вычисленные) значения Mt, м		
	Координаты, м		Ради ус, м	Координаты, м			Ради ус, м	
	X	Y	R	X			Y	R
1	2	3	4	5	6	7	8	9
Внешний контур								-
1875	498144.27	1320991.9 2	-	498144.2 7	1320991.9 2	-	-	0.1
1876	498150.04	1320991.4 8	-	498150.0 4	1320991.4 8	-	-	0.1
1877	498150.26	1320994.5 5	-	498150.2 6	1320994.5 5	-	-	0.1
1878	498167.85	1320993.0 5	-	498167.8 5	1320993.0 5	-	-	0.1
1879	498168.61	1321001.5 3	-	498168.6 1	1321001.5 3	-	-	0.1
1880	498145.14	1321003.5 7	-	498145.1 4	1321003.5 7	-	-	0.1
1875	498144.27	1320991.9 2	-	498144.2 7	1320991.9 2	-	-	0.1
Внутренний контур								-
1881	498144.69	1320997.5 7	-	498144.6 9	1320997.5 7	-	-	0.1
1880	498145.14	1321003.5 7	-	498145.1 4	1321003.5 7	-	-	0.1
1882	498151.03	1321003.0 6	-	498151.0 3	1321003.0 6	-	-	0.1
1883	498150.52	1320997.1 3	-	498150.5 2	1320997.1 3	-	-	0.1
1881	498144.69	1320997.5 7	-	498144.6 9	1320997.5 7	-	-	0.1

## 2. Иные сведения об объекте недвижимости с кадастровым номером: 16:16:050201:729 :

1.

## 3. Пояснения к сведениям об объекте недвижимости с кадастровым номером 16:16:050201:729 :

1.

-

**Сведения о зданиях, сооружениях, объектах незавершенного строительства, необходимые для исправления реестровых ошибок в сведениях об описании их местоположения**

**1. Сведения о характерных точках контура**

**здание**

вид объекта недвижимости (здание, сооружение, объект незавершенного строительства)

**с кадастровым номером 16:16:050201:730 :**

Система координат МСК-16, Зона 1

Зона № 1

Обозначение характерных точек контура	Содержатся в Едином государственном реестре недвижимости			Определены в ходе выполнения комплексных кадастровых работ			Метод опреде ления коор динат	Формулы, примененные для расчета средней квадратической погрешности определения координат характерных точек (Mt), м, с подставленными в такие формулы значениями и итоговые (вычисленные) значения Mt, м
	Координаты, м		Ради ус, м	Координаты, м		Ради ус, м		
	X	Y	R	X	Y	R		
1	2	3	4	5	6	7	8	9
								-
1884	498351.85	1321047.0 1	-	498351.8 5	1321047.0 1	-	-	0.1
1885	498353.93	1321059.7 4	-	498353.9 3	1321059.7 4	-	-	0.1
1886	498344.98	1321061.2 0	-	498344.9 8	1321061.2 0	-	-	0.1
1887	498342.91	1321048.4 6	-	498342.9 1	1321048.4 6	-	-	0.1
1884	498351.85	1321047.0 1	-	498351.8 5	1321047.0 1	-	-	0.1

**2. Иные сведения об объекте недвижимости  
с кадастровым номером: 16:16:050201:730 :**

1.

**3. Пояснения к сведениям об объекте недвижимости с кадастровым номером 16:16:050201:730 :**

1.

-

**Сведения о зданиях, сооружениях, объектах незавершенного строительства, необходимые для исправления реестровых ошибок в сведениях об описании их местоположения**

**1. Сведения о характерных точках контура**

**здание**

вид объекта недвижимости (здание, сооружение, объект незавершенного строительства)

**с кадастровым номером 16:16:050201:732 :**

Система координат МСК-16, Зона 1

Зона № 1

Обозначение характерных точек контура	Содержатся в Едином государственном реестре недвижимости			Определены в ходе выполнения комплексных кадастровых работ			Метод опреде ления коор динат	Формулы, примененные для расчета средней квадратической погрешности определения координат характерных точек (Mt), м, с подставленными в такие формулы значениями и итоговые (вычисленные) значения Mt, м
	Координаты, м		Ради ус, м	Координаты, м		Ради ус, м		
	X	Y	R	X	Y	R		
1	2	3	4	5	6	7	8	9
								-
1888	497787.52	1321122.2 0	-	497787.5 2	1321122.2 0	-	-	0.1
1889	497787.80	1321125.9 9	-	497787.8 0	1321125.9 9	-	-	0.1
1890	497780.99	1321126.5 0	-	497780.9 9	1321126.5 0	-	-	0.1
1891	497780.71	1321122.7 1	-	497780.7 1	1321122.7 1	-	-	0.1
1888	497787.52	1321122.2 0	-	497787.5 2	1321122.2 0	-	-	0.1

**2. Иные сведения об объекте недвижимости  
с кадастровым номером: 16:16:050201:732 :**

1.

**3. Пояснения к сведениям об объекте недвижимости с кадастровым номером 16:16:050201:732 :**

1.

-

**Сведения о зданиях, сооружениях, объектах незавершенного строительства, необходимые для исправления реестровых ошибок в сведениях об описании их местоположения**

**1. Сведения о характерных точках контура**

**здание**

вид объекта недвижимости (здание, сооружение, объект незавершенного строительства)

**с кадастровым номером 16:16:050201:692 :**

Система координат МСК-16, Зона 1

Зона № 1

Обозначение характерных точек контура	Содержатся в Едином государственном реестре недвижимости		Ради ус, м	Определены в ходе выполнения комплексных кадастровых работ		Ради ус, м	Метод опреде ления коор динат	Формулы, примененные для расчета средней квадратической погрешности определения координат характерных точек (Mt), м, с подставленными в такие формулы значениями и итоговые (вычисленные) значения Mt, м
	Координаты, м			Координаты, м				
	X	Y		X	Y			
1	2	3	4	5	6	7	8	9
								-
1892	498145.94	1321099.4 4	-	498145.9 4	1321099.4 4	-	-	0.1
1893	498146.96	1321111.6 8	-	498146.9 6	1321111.6 8	-	-	0.1
1894	498136.03	1321112.5 8	-	498136.0 3	1321112.5 8	-	-	0.1
1895	498135.13	1321101.6 6	-	498135.1 3	1321101.6 6	-	-	0.1
1896	498141.60	1321101.1 3	-	498141.6 0	1321101.1 3	-	-	0.1
1897	498141.49	1321099.8 0	-	498141.4 9	1321099.8 0	-	-	0.1
1898	498142.54	1321098.4 3	-	498142.5 4	1321098.4 3	-	-	0.1
1899	498144.72	1321098.2 5	-	498144.7 2	1321098.2 5	-	-	0.1
1892	498145.94	1321099.4 4	-	498145.9 4	1321099.4 4	-	-	0.1

**2. Иные сведения об объекте недвижимости  
с кадастровым номером: 16:16:050201:692 :**

1.

**3. Пояснения к сведениям об объекте недвижимости с кадастровым номером 16:16:050201:692 :**

1.

-

**Сведения о зданиях, сооружениях, объектах незавершенного строительства, необходимые для исправления реестровых ошибок в сведениях об описании их местоположения**

**1. Сведения о характерных точках контура**

**здание**

вид объекта недвижимости (здание, сооружение, объект незавершенного строительства)

**с кадастровым номером 16:16:050201:647 :**

Система координат МСК-16, Зона 1

Зона № 1

Обозначение характерных точек контура	Содержатся в Едином государственном реестре недвижимости			Определены в ходе выполнения комплексных кадастровых работ			Метод опреде ления коор динат	Формулы, примененные для расчета средней квадратической погрешности определения координат характерных точек (Mt), м, с подставленными в такие формулы значениями и итоговые (вычисленные) значения Mt, м
	Координаты, м		Ради ус, м	Координаты, м		Ради ус, м		
	X	Y	R	X	Y	R		
1	2	3	4	5	6	7	8	9
								-
1900	498447.76	1321097.3 4	-	498447.7 6	1321097.3 4	-	-	0.1
1901	498449.69	1321111.9 7	-	498449.6 9	1321111.9 7	-	-	0.1
1902	498442.62	1321113.0 1	-	498442.6 2	1321113.0 1	-	-	0.1
1903	498442.14	1321114.6 8	-	498442.1 4	1321114.6 8	-	-	0.1
1904	498440.69	1321114.9 1	-	498440.6 9	1321114.9 1	-	-	0.1
1905	498440.12	1321113.4 8	-	498440.1 2	1321113.4 8	-	-	0.1
1906	498439.40	1321113.4 4	-	498439.4 0	1321113.4 4	-	-	0.1
1907	498437.49	1321098.6 7	-	498437.4 9	1321098.6 7	-	-	0.1
1900	498447.76	1321097.3 4	-	498447.7 6	1321097.3 4	-	-	0.1

**2. Иные сведения об объекте недвижимости  
с кадастровым номером: 16:16:050201:647 :**

1.

**3. Пояснения к сведениям об объекте недвижимости с кадастровым номером 16:16:050201:647 :**

1.

-



**Сведения о зданиях, сооружениях, объектах незавершенного строительства, необходимые для исправления реестровых ошибок в сведениях об описании их местоположения**

**1. Сведения о характерных точках контура**

**здание**

вид объекта недвижимости (здание, сооружение, объект незавершенного строительства)

**с кадастровым номером 16:16:050201:691 :**

Система координат МСК-16, Зона 1

Зона № 1

Обозначение характерных точек контура	Содержатся в Едином государственном реестре недвижимости			Определены в ходе выполнения комплексных кадастровых работ			Метод опреде ления коор динат	Формулы, примененные для расчета средней квадратической погрешности определения координат характерных точек (Mt), м, с подставленными в такие формулы значениями и итоговые (вычисленные) значения Mt, м
	Координаты, м		Ради ус, м	Координаты, м		Ради ус, м		
	X	Y	R	X	Y	R		
1	2	3	4	5	6	7	8	9
								-
1908	498591.43	1320850.0 2	-	498591.4 3	1320850.0 2	-	-	0.1
1909	498596.26	1320858.4 5	-	498596.2 6	1320858.4 5	-	-	0.1
1910	498587.34	1320863.5 6	-	498587.3 4	1320863.5 6	-	-	0.1
1911	498582.51	1320855.1 3	-	498582.5 1	1320855.1 3	-	-	0.1
1908	498591.43	1320850.0 2	-	498591.4 3	1320850.0 2	-	-	0.1

**2. Иные сведения об объекте недвижимости  
с кадастровым номером: 16:16:050201:691 :**

1.

**3. Пояснения к сведениям об объекте недвижимости с кадастровым номером 16:16:050201:691 :**

1.

-

**Сведения о зданиях, сооружениях, объектах незавершенного строительства, необходимые для исправления реестровых ошибок в сведениях об описании их местоположения**

**1. Сведения о характерных точках контура**

**здание**

вид объекта недвижимости (здание, сооружение, объект незавершенного строительства)

**с кадастровым номером 16:16:050201:684 :**

Система координат МСК-16, Зона 1

Зона № 1

Обозначение характерных точек контура	Содержатся в Едином государственном реестре недвижимости		Ради ус, м	Определены в ходе выполнения комплексных кадастровых работ		Ради ус, м	Метод опреде ления коор динат	Формулы, примененные для расчета средней квадратической погрешности определения координат характерных точек (Mt), м, с подставленными в такие формулы значениями и итоговые (вычисленные) значения Mt, м
	Координаты, м			Координаты, м				
	X	Y		X	Y			
1	2	3	4	5	6	7	8	9
								-
1912	497651.06	1320902.4 9	-	497651.0 6	1320902.4 9	-	-	0.1
1913	497651.93	1320914.1 2	-	497651.9 3	1320914.1 2	-	-	0.1
1914	497650.25	1320914.2 4	-	497650.2 5	1320914.2 4	-	-	0.1
1915	497650.93	1320923.2 9	-	497650.9 3	1320923.2 9	-	-	0.1
1916	497641.26	1320924.0 1	-	497641.2 6	1320924.0 1	-	-	0.1
1917	497640.59	1320914.9 7	-	497640.5 9	1320914.9 7	-	-	0.1
1918	497633.25	1320915.5 2	-	497633.2 5	1320915.5 2	-	-	0.1
1919	497632.60	1320906.9 4	-	497632.6 0	1320906.9 4	-	-	0.1
1920	497638.47	1320906.5 0	-	497638.4 7	1320906.5 0	-	-	0.1
1921	497638.24	1320903.4 5	-	497638.2 4	1320903.4 5	-	-	0.1
1912	497651.06	1320902.4 9	-	497651.0 6	1320902.4 9	-	-	0.1

**2. Иные сведения об объекте недвижимости  
с кадастровым номером: 16:16:050201:684 :**

1.

**3. Пояснения к сведениям об объекте недвижимости с кадастровым номером 16:16:050201:684 :**

1.

-

**Сведения о зданиях, сооружениях, объектах незавершенного строительства, необходимые для исправления реестровых ошибок в сведениях об описании их местоположения**

**1. Сведения о характерных точках контура**

**здание**

вид объекта недвижимости (здание, сооружение, объект незавершенного строительства)

**с кадастровым номером 16:16:050201:675 :**

Система координат МСК-16, Зона 1

Зона № 1

Обозначение характерных точек контура	Содержатся в Едином государственном реестре недвижимости			Определены в ходе выполнения комплексных кадастровых работ			Метод опреде ления коор динат	Формулы, примененные для расчета средней квадратической погрешности определения координат характерных точек (Mt), м, с подставленными в такие формулы значениями и итоговые (вычисленные) значения Mt, м
	Координаты, м		Ради ус, м	Координаты, м		Ради ус, м		
	X	Y	R	X	Y	R		
1	2	3	4	5	6	7	8	9
								-
760	497503.78	1320987.0 2	-	497503.7 8	1320987.0 2	-	-	0.1
1922	497501.97	1320991.9 4	-	497501.9 7	1320991.9 4	-	-	0.1
1923	497494.25	1320989.1 2	-	497494.2 5	1320989.1 2	-	-	0.1
1924	497496.05	1320984.1 9	-	497496.0 5	1320984.1 9	-	-	0.1
760	497503.78	1320987.0 2	-	497503.7 8	1320987.0 2	-	-	0.1

**2. Иные сведения об объекте недвижимости  
с кадастровым номером: 16:16:050201:675 :**

1.

**3. Пояснения к сведениям об объекте недвижимости с кадастровым номером 16:16:050201:675 :**

1.

-

**Сведения о зданиях, сооружениях, объектах незавершенного строительства, необходимые для исправления реестровых ошибок в сведениях об описании их местоположения**

**1. Сведения о характерных точках контура**

**здание**

вид объекта недвижимости (здание, сооружение, объект незавершенного строительства)

**с кадастровым номером 16:16:050201:680 :**

Система координат МСК-16, Зона 1

Зона № 1

Обозначение характерных точек контура	Содержатся в Едином государственном реестре недвижимости			Определены в ходе выполнения комплексных кадастровых работ			Метод опреде ления коор динат	Формулы, примененные для расчета средней квадратической погрешности определения координат характерных точек (Mt), м, с подставленными в такие формулы значениями и итоговые (вычисленные) значения Mt, м
	Координаты, м		Ради ус, м	Координаты, м		Ради ус, м		
	X	Y	R	X	Y	R		
1	2	3	4	5	6	7	8	9
								-
1925	498168.39	1321029.1 3	-	498168.3 9	1321029.1 3	-	-	0.1
1926	498169.29	1321034.0 2	-	498169.2 9	1321034.0 2	-	-	0.1
1927	498163.46	1321035.0 9	-	498163.4 6	1321035.0 9	-	-	0.1
1928	498162.59	1321030.2 1	-	498162.5 9	1321030.2 1	-	-	0.1
1925	498168.39	1321029.1 3	-	498168.3 9	1321029.1 3	-	-	0.1

**2. Иные сведения об объекте недвижимости  
с кадастровым номером: 16:16:050201:680 :**

1.

**3. Пояснения к сведениям об объекте недвижимости с кадастровым номером 16:16:050201:680 :**

1.

-

# Сведения о зданиях, сооружениях, объектах незавершенного строительства, необходимые для исправления реестровых ошибок в сведениях об описании их местоположения

## 1. Сведения о характерных точках контура

здание

вид объекта недвижимости (здание, сооружение, объект незавершенного строительства)

с кадастровым номером 16:16:050201:682 :

Система координат МСК-16, Зона 1

Зона № 1

Обозначение характерных точек контура	Содержатся в Едином государственном реестре недвижимости			Определены в ходе выполнения комплексных кадастровых работ			Метод опреде ления коор динат	Формулы, примененные для расчета средней квадратической погрешности определения координат характерных точек (Mt), м, с подставленными в такие формулы значениями и итоговые (вычисленные) значения Mt, м
	Координаты, м		Ради ус, м	Координаты, м		Ради ус, м		
	X	Y	R	X	Y	R		
1	2	3	4	5	6	7	8	9
								-
1929	497668.53	1320870.7 6	-	497668.5 3	1320870.7 6	-	-	0.1
1930	497668.91	1320879.0 9	-	497668.9 1	1320879.0 9	-	-	0.1
1931	497660.57	1320879.6 6	-	497660.5 7	1320879.6 6	-	-	0.1
1932	497660.47	1320878.1 5	-	497660.4 7	1320878.1 5	-	-	0.1
1933	497658.87	1320878.2 6	-	497658.8 7	1320878.2 6	-	-	0.1
1934	497658.83	1320877.6 5	-	497658.8 3	1320877.6 5	-	-	0.1
1935	497657.50	1320877.7 4	-	497657.5 0	1320877.7 4	-	-	0.1
1936	497657.40	1320876.5 6	-	497657.4 0	1320876.5 6	-	-	0.1
1937	497658.73	1320876.4 7	-	497658.7 3	1320876.4 7	-	-	0.1
1938	497658.65	1320875.2 5	-	497658.6 5	1320875.2 5	-	-	0.1
1939	497660.27	1320875.1 4	-	497660.2 7	1320875.1 4	-	-	0.1
1940	497660.01	1320871.3 4	-	497660.0 1	1320871.3 4	-	-	0.1
1929	497668.53	1320870.7 6	-	497668.5 3	1320870.7 6	-	-	0.1

## 2. Иные сведения об объекте недвижимости

с кадастровым номером: 16:16:050201:682 :

1.

## 3. Пояснения к сведениям об объекте недвижимости с кадастровым номером 16:16:050201:682 :

1.

-

**Сведения о зданиях, сооружениях, объектах незавершенного строительства, необходимые для исправления реестровых ошибок в сведениях об описании их местоположения**

**1. Сведения о характерных точках контура**

**здание**

вид объекта недвижимости (здание, сооружение, объект незавершенного строительства)

**с кадастровым номером 16:16:050201:683 :**

Система координат МСК-16, Зона 1

Зона № 1

Обозначение характерных точек контура	Содержатся в Едином государственном реестре недвижимости			Определены в ходе выполнения комплексных кадастровых работ			Метод опреде ления коор динат	Формулы, примененные для расчета средней квадратической погрешности определения координат характерных точек (Mt), м, с подставленными в такие формулы значениями и итоговые (вычисленные) значения Mt, м
	Координаты, м		Ради ус, м	Координаты, м		Ради ус, м		
	X	Y	R	X	Y	R		
1	2	3	4	5	6	7	8	9
								-
1941	498266.05	1320933.6 3	-	498266.0 5	1320933.6 3	-	-	0.1
1942	498258.64	1320934.7 6	-	498258.6 4	1320934.7 6	-	-	0.1
1943	498257.73	1320928.8 3	-	498257.7 3	1320928.8 3	-	-	0.1
1944	498265.15	1320927.6 9	-	498265.1 5	1320927.6 9	-	-	0.1
1941	498266.05	1320933.6 3	-	498266.0 5	1320933.6 3	-	-	0.1

**2. Иные сведения об объекте недвижимости  
с кадастровым номером: 16:16:050201:683 :**

1.

**3. Пояснения к сведениям об объекте недвижимости с кадастровым номером 16:16:050201:683 :**

1.

-

**Сведения о зданиях, сооружениях, объектах незавершенного строительства, необходимые для исправления реестровых ошибок в сведениях об описании их местоположения**

**1. Сведения о характерных точках контура**

**здание**

вид объекта недвижимости (здание, сооружение, объект незавершенного строительства)

**с кадастровым номером 16:16:050201:688 :**

Система координат МСК-16, Зона 1

Зона № 1

Обозначение характерных точек контура	Содержатся в Едином государственном реестре недвижимости			Определены в ходе выполнения комплексных кадастровых работ			Метод опреде ления коор динат	Формулы, примененные для расчета средней квадратической погрешности определения координат характерных точек (Mt), м, с подставленными в такие формулы значениями и итоговые (вычисленные) значения Mt, м
	Координаты, м		Ради ус, м	Координаты, м		Ради ус, м		
	X	Y	R	X	Y	R		
1	2	3	4	5	6	7	8	9
								-
1945	498479.55	1321031.9 4	-	498479.5 5	1321031.9 4	-	-	0.1
1946	498474.75	1321034.6 7	-	498474.7 5	1321034.6 7	-	-	0.1
1947	498470.28	1321026.8 4	-	498470.2 8	1321026.8 4	-	-	0.1
1948	498474.44	1321024.4 6	-	498474.4 4	1321024.4 6	-	-	0.1
1949	498474.51	1321024.5 8	-	498474.5 1	1321024.5 8	-	-	0.1
1950	498475.51	1321024.0 1	-	498475.5 1	1321024.0 1	-	-	0.1
1951	498477.30	1321027.1 5	-	498477.3 0	1321027.1 5	-	-	0.1
1952	498476.93	1321027.3 6	-	498476.9 3	1321027.3 6	-	-	0.1
1945	498479.55	1321031.9 4	-	498479.5 5	1321031.9 4	-	-	0.1

**2. Иные сведения об объекте недвижимости  
с кадастровым номером: 16:16:050201:688 :**

1.

**3. Пояснения к сведениям об объекте недвижимости с кадастровым номером 16:16:050201:688 :**

1.

-

**Сведения о зданиях, сооружениях, объектах незавершенного строительства, необходимые для исправления реестровых ошибок в сведениях об описании их местоположения**

**1. Сведения о характерных точках контура**

**здание**

вид объекта недвижимости (здание, сооружение, объект незавершенного строительства)

**с кадастровым номером 16:16:050201:733 :**

Система координат МСК-16, Зона 1

Зона № 1

Обозначение характерных точек контура	Содержатся в Едином государственном реестре недвижимости		Определены в ходе выполнения комплексных кадастровых работ		Метод опреде ления коор динат	Формулы, примененные для расчета средней квадратической погрешности определения координат характерных точек (Mt), м, с подставленными в такие формулы значениями и итоговые (вычисленные) значения Mt, м		
	Координаты, м		Ради ус, м	Координаты, м			Ради ус, м	
	X	Y	R	X			Y	R
1	2	3	4	5	6	7	8	9
								-
1953	497773.70	1321107.2 7	-	497773.7 0	1321107.2 7	-	-	0.1
1954	497774.89	1321120.3 2	-	497774.8 9	1321120.3 2	-	-	0.1
1955	497770.81	1321120.6 5	-	497770.8 1	1321120.6 5	-	-	0.1
1956	497769.69	1321107.6 0	-	497769.6 9	1321107.6 0	-	-	0.1
1953	497773.70	1321107.2 7	-	497773.7 0	1321107.2 7	-	-	0.1

**2. Иные сведения об объекте недвижимости  
с кадастровым номером: 16:16:050201:733 :**

1.

**3. Пояснения к сведениям об объекте недвижимости с кадастровым номером 16:16:050201:733 :**

1.

-



**Сведения о зданиях, сооружениях, объектах незавершенного строительства, необходимые для исправления реестровых ошибок в сведениях об описании их местоположения**

**1. Сведения о характерных точках контура**

**здание**

вид объекта недвижимости (здание, сооружение, объект незавершенного строительства)

**с кадастровым номером 16:16:050201:366 :**

Система координат МСК-16, Зона 1

Зона № 1

Обозначение характерных точек контура	Содержатся в Едином государственном реестре недвижимости		Определены в ходе выполнения комплексных кадастровых работ		Метод опреде ления коор динат	Формулы, примененные для расчета средней квадратической погрешности определения координат характерных точек (Mt), м, с подставленными в такие формулы значениями и итоговые (вычисленные) значения Mt, м		
	Координаты, м		Ради ус, м	Координаты, м			Ради ус, м	
	X	Y	R	X			Y	R
1	2	3	4	5	6	7	8	9
								-
1957	498670.10	1320774.1 5	-	498670.1 0	1320774.1 5	-	-	0.1
1958	498660.20	1320779.4 4	-	498660.2 0	1320779.4 4	-	-	0.1
1959	498653.51	1320766.6 5	-	498653.5 1	1320766.6 5	-	-	0.1
1960	498663.30	1320761.4 2	-	498663.3 0	1320761.4 2	-	-	0.1
1957	498670.10	1320774.1 5	-	498670.1 0	1320774.1 5	-	-	0.1

**2. Иные сведения об объекте недвижимости  
с кадастровым номером: 16:16:050201:366 :**

1.

**3. Пояснения к сведениям об объекте недвижимости с кадастровым номером 16:16:050201:366 :**

1.

-

**Сведения о зданиях, сооружениях, объектах незавершенного строительства, необходимые для исправления реестровых ошибок в сведениях об описании их местоположения**

**1. Сведения о характерных точках контура**

**здание**

вид объекта недвижимости (здание, сооружение, объект незавершенного строительства)

**с кадастровым номером 16:16:050201:399 :**

Система координат МСК-16, Зона 1

Зона № 1

Обозначение характерных точек контура	Содержатся в Едином государственном реестре недвижимости		Ради ус, м	Определены в ходе выполнения комплексных кадастровых работ		Ради ус, м	Метод опреде ления коор динат	Формулы, примененные для расчета средней квадратической погрешности определения координат характерных точек (Mt), м, с подставленными в такие формулы значениями и итоговые (вычисленные) значения Mt, м
	Координаты, м			Координаты, м				
	X	Y		X	Y			
1	2	3	4	5	6	7	8	9
								-
1961	497549.59	1321089.8 4	-	497549.5 9	1321089.8 4	-	-	0.1
1962	497550.12	1321100.7 4	-	497550.1 2	1321100.7 4	-	-	0.1
1963	497543.91	1321101.0 4	-	497543.9 1	1321101.0 4	-	-	0.1
1964	497543.92	1321101.1 6	-	497543.9 2	1321101.1 6	-	-	0.1
1965	497540.48	1321101.3 3	-	497540.4 8	1321101.3 3	-	-	0.1
1966	497539.94	1321090.3 0	-	497539.9 4	1321090.3 0	-	-	0.1
1961	497549.59	1321089.8 4	-	497549.5 9	1321089.8 4	-	-	0.1

**2. Иные сведения об объекте недвижимости  
с кадастровым номером: 16:16:050201:399 :**

1.

**3. Пояснения к сведениям об объекте недвижимости с кадастровым номером 16:16:050201:399 :**

1.

-

**Сведения о зданиях, сооружениях, объектах незавершенного строительства, необходимые для исправления реестровых ошибок в сведениях об описании их местоположения**

**1. Сведения о характерных точках контура**

**здание**

вид объекта недвижимости (здание, сооружение, объект незавершенного строительства)

**с кадастровым номером 16:16:050201:1040 :**

Система координат МСК-16, Зона 1

Зона № 1

Обозначение характерных точек контура	Содержатся в Едином государственном реестре недвижимости			Определены в ходе выполнения комплексных кадастровых работ			Метод опреде ления коор динат	Формулы, примененные для расчета средней квадратической погрешности определения координат характерных точек (Mt), м, с подставленными в такие формулы значениями и итоговые (вычисленные) значения Mt, м
	Координаты, м		Ради ус, м	Координаты, м		Ради ус, м		
	X	Y	R	X	Y	R		
1	2	3	4	5	6	7	8	9
								-
1967	497842.65	1321102.3 3	-	497842.6 5	1321102.3 3	-	-	0.1
1968	497842.87	1321105.1 3	-	497842.8 7	1321105.1 3	-	-	0.1
1969	497845.72	1321104.9 1	-	497845.7 2	1321104.9 1	-	-	0.1
1970	497846.39	1321113.3 2	-	497846.3 9	1321113.3 2	-	-	0.1
1971	497835.07	1321114.2 2	-	497835.0 7	1321114.2 2	-	-	0.1
1972	497834.18	1321103.0 1	-	497834.1 8	1321103.0 1	-	-	0.1
1967	497842.65	1321102.3 3	-	497842.6 5	1321102.3 3	-	-	0.1

**2. Иные сведения об объекте недвижимости  
с кадастровым номером: 16:16:050201:1040 :**

1.

**3. Пояснения к сведениям об объекте недвижимости с кадастровым номером 16:16:050201:1040 :**

1.

-

**Сведения о зданиях, сооружениях, объектах незавершенного строительства, необходимые для исправления реестровых ошибок в сведениях об описании их местоположения**

**1. Сведения о характерных точках контура**

**здание**

вид объекта недвижимости (здание, сооружение, объект незавершенного строительства)

**с кадастровым номером 16:16:050201:1041 :**

Система координат МСК-16, Зона 1

Зона № 1

Обозначение характерных точек контура	Содержатся в Едином государственном реестре недвижимости			Определены в ходе выполнения комплексных кадастровых работ			Метод опреде ления коор динат	Формулы, примененные для расчета средней квадратической погрешности определения координат характерных точек (Mt), м, с подставленными в такие формулы значениями и итоговые (вычисленные) значения Mt, м
	Координаты, м		Ради ус, м	Координаты, м		Ради ус, м		
	X	Y	R	X	Y	R		
1	2	3	4	5	6	7	8	9
								-
1973	498688.38	1320792.1 4	-	498688.3 8	1320792.1 4	-	-	0.1
1974	498694.46	1320803.3 3	-	498694.4 6	1320803.3 3	-	-	0.1
1975	498688.92	1320806.2 5	-	498688.9 2	1320806.2 5	-	-	0.1
1976	498687.59	1320803.8 1	-	498687.5 9	1320803.8 1	-	-	0.1
1977	498677.01	1320809.5 4	-	498677.0 1	1320809.5 4	-	-	0.1
1978	498673.11	1320802.2 4	-	498673.1 1	1320802.2 4	-	-	0.1
1979	498680.12	1320798.4 4	-	498680.1 2	1320798.4 4	-	-	0.1
1980	498679.34	1320796.9 6	-	498679.3 4	1320796.9 6	-	-	0.1
1973	498688.38	1320792.1 4	-	498688.3 8	1320792.1 4	-	-	0.1

**2. Иные сведения об объекте недвижимости с кадастровым номером: 16:16:050201:1041 :**

1.

**3. Пояснения к сведениям об объекте недвижимости с кадастровым номером 16:16:050201:1041 :**

1.

-

**Сведения о зданиях, сооружениях, объектах незавершенного строительства, необходимые для исправления реестровых ошибок в сведениях об описании их местоположения**

**1. Сведения о характерных точках контура**

**здание**

вид объекта недвижимости (здание, сооружение, объект незавершенного строительства)

**с кадастровым номером 16:16:050201:1044 :**

Система координат МСК-16, Зона 1

Зона № 1

Обозначение характерных точек контура	Содержатся в Едином государственном реестре недвижимости		Ради ус, м	Определены в ходе выполнения комплексных кадастровых работ		Ради ус, м	Метод опреде ления коор динат	Формулы, примененные для расчета средней квадратической погрешности определения координат характерных точек (Mt), м, с подставленными в такие формулы значениями и итоговые (вычисленные) значения Mt, м
	Координаты, м			Координаты, м				
	X	Y		X	Y			
1	2	3	4	5	6	7	8	9
								-
1981	497639.53	1320786.5 5	-	497639.5 3	1320786.5 5	-	-	0.1
1982	497649.22	1320788.7 0	-	497649.2 2	1320788.7 0	-	-	0.1
1983	497647.98	1320794.2 9	-	497647.9 8	1320794.2 9	-	-	0.1
1984	497638.29	1320792.1 4	-	497638.2 9	1320792.1 4	-	-	0.1
1981	497639.53	1320786.5 5	-	497639.5 3	1320786.5 5	-	-	0.1

**2. Иные сведения об объекте недвижимости  
с кадастровым номером: 16:16:050201:1044 :**

1.

**3. Пояснения к сведениям об объекте недвижимости с кадастровым номером 16:16:050201:1044 :**

1.

-

**Сведения о зданиях, сооружениях, объектах незавершенного строительства, необходимые для исправления реестровых ошибок в сведениях об описании их местоположения**

**1. Сведения о характерных точках контура**

**здание**

вид объекта недвижимости (здание, сооружение, объект незавершенного строительства)

**с кадастровым номером 16:16:050201:1045 :**

Система координат МСК-16, Зона 1

Зона № 1

Обозначение характерных точек контура	Содержатся в Едином государственном реестре недвижимости			Определены в ходе выполнения комплексных кадастровых работ			Метод опреде ления коор динат	Формулы, примененные для расчета средней квадратической погрешности определения координат характерных точек (Mt), м, с подставленными в такие формулы значениями и итоговые (вычисленные) значения Mt, м
	Координаты, м		Ради ус, м	Координаты, м		Ради ус, м		
	X	Y	R	X	Y	R		
1	2	3	4	5	6	7	8	9
								-
1985	498035.97	1321119.7 5	-	498035.9 7	1321119.7 5	-	-	0.1
1986	498035.70	1321127.2 8	-	498035.7 0	1321127.2 8	-	-	0.1
1987	498024.14	1321126.7 9	-	498024.1 4	1321126.7 9	-	-	0.1
1988	498024.70	1321115.3 9	-	498024.7 0	1321115.3 9	-	-	0.1
1989	498027.38	1321113.8 8	-	498027.3 8	1321113.8 8	-	-	0.1
1990	498030.43	1321114.0 0	-	498030.4 3	1321114.0 0	-	-	0.1
1991	498032.85	1321115.7 4	-	498032.8 5	1321115.7 4	-	-	0.1
1992	498032.69	1321119.6 1	-	498032.6 9	1321119.6 1	-	-	0.1
1985	498035.97	1321119.7 5	-	498035.9 7	1321119.7 5	-	-	0.1

**2. Иные сведения об объекте недвижимости  
с кадастровым номером: 16:16:050201:1045 :**

1.

**3. Пояснения к сведениям об объекте недвижимости с кадастровым номером 16:16:050201:1045 :**

1.

-

**Сведения о зданиях, сооружениях, объектах незавершенного строительства, необходимые для исправления реестровых ошибок в сведениях об описании их местоположения**

**1. Сведения о характерных точках контура**

**здание**

вид объекта недвижимости (здание, сооружение, объект незавершенного строительства)

**с кадастровым номером 16:16:050201:1048 :**

Система координат МСК-16, Зона 1

Зона № 1

Обозначение характерных точек контура	Содержатся в Едином государственном реестре недвижимости		Ради ус, м	Определены в ходе выполнения комплексных кадастровых работ		Ради ус, м	Метод опреде ления коор динат	Формулы, примененные для расчета средней квадратической погрешности определения координат характерных точек (Mt), м, с подставленными в такие формулы значениями и итоговые (вычисленные) значения Mt, м
	Координаты, м			Координаты, м				
	X	Y		X	Y			
1	2	3	4	5	6	7	8	9
								-
1993	498326.58	1321050.8 8	-	498326.5 8	1321050.8 8	-	-	0.1
1994	498326.80	1321052.9 9	-	498326.8 0	1321052.9 9	-	-	0.1
1995	498329.05	1321052.7 6	-	498329.0 5	1321052.7 6	-	-	0.1
1996	498329.86	1321060.6 3	-	498329.8 6	1321060.6 3	-	-	0.1
1997	498322.27	1321061.4 1	-	498322.2 7	1321061.4 1	-	-	0.1
1998	498321.24	1321051.4 3	-	498321.2 4	1321051.4 3	-	-	0.1
1993	498326.58	1321050.8 8	-	498326.5 8	1321050.8 8	-	-	0.1

**2. Иные сведения об объекте недвижимости  
с кадастровым номером: 16:16:050201:1048 :**

1.

**3. Пояснения к сведениям об объекте недвижимости с кадастровым номером 16:16:050201:1048 :**

1.

-

**Сведения о зданиях, сооружениях, объектах незавершенного строительства, необходимые для исправления реестровых ошибок в сведениях об описании их местоположения**

**1. Сведения о характерных точках контура**

**здание**

вид объекта недвижимости (здание, сооружение, объект незавершенного строительства)

**с кадастровым номером 16:16:050201:1055 :**

Система координат МСК-16, Зона 1

Зона № 1

Обозначение характерных точек контура	Содержатся в Едином государственном реестре недвижимости			Определены в ходе выполнения комплексных кадастровых работ			Метод опреде ления коор динат	Формулы, примененные для расчета средней квадратической погрешности определения координат характерных точек (Mt), м, с подставленными в такие формулы значениями и итоговые (вычисленные) значения Mt, м
	Координаты, м		Ради ус, м	Координаты, м		Ради ус, м		
	X	Y	R	X	Y	R		
1	2	3	4	5	6	7	8	9
								-
1999	497571.84	1320953.3 0	-	497571.8 4	1320953.3 0	-	-	0.1
2000	497572.56	1320960.8 5	-	497572.5 6	1320960.8 5	-	-	0.1
2001	497567.91	1320961.3 2	-	497567.9 1	1320961.3 2	-	-	0.1
2002	497567.79	1320960.0 3	-	497567.7 9	1320960.0 3	-	-	0.1
2003	497563.76	1320960.4 4	-	497563.7 6	1320960.4 4	-	-	0.1
2004	497563.04	1320952.6 5	-	497563.0 4	1320952.6 5	-	-	0.1
2005	497567.61	1320952.1 8	-	497567.6 1	1320952.1 8	-	-	0.1
2006	497567.75	1320953.7 2	-	497567.7 5	1320953.7 2	-	-	0.1
1999	497571.84	1320953.3 0	-	497571.8 4	1320953.3 0	-	-	0.1

**2. Иные сведения об объекте недвижимости  
с кадастровым номером: 16:16:050201:1055 :**

1.

**3. Пояснения к сведениям об объекте недвижимости с кадастровым номером 16:16:050201:1055 :**

1.

-



**Сведения о зданиях, сооружениях, объектах незавершенного строительства, необходимые для исправления реестровых ошибок в сведениях об описании их местоположения**

**1. Сведения о характерных точках контура**

**здание**

вид объекта недвижимости (здание, сооружение, объект незавершенного строительства)

**с кадастровым номером 16:16:050201:1058 :**

Система координат МСК-16, Зона 1

Зона № 1

Обозначение характерных точек контура	Содержатся в Едином государственном реестре недвижимости		Ради ус, м	Определены в ходе выполнения комплексных кадастровых работ		Ради ус, м	Метод опреде ления коор динат	Формулы, примененные для расчета средней квадратической погрешности определения координат характерных точек (Mt), м, с подставленными в такие формулы значениями и итоговые (вычисленные) значения Mt, м
	Координаты, м			Координаты, м				
	X	Y		X	Y			
1	2	3	4	5	6	7	8	9
								-
2007	498039.86	1321169.75	-	498039.86	1321169.75	-	-	0.1
2008	498033.57	1321168.60	-	498033.57	1321168.60	-	-	0.1
2009	498033.59	1321168.46	-	498033.59	1321168.46	-	-	0.1
2010	498030.84	1321167.96	-	498030.84	1321167.96	-	-	0.1
2011	498031.94	1321161.92	-	498031.94	1321161.92	-	-	0.1
2012	498034.70	1321162.42	-	498034.70	1321162.42	-	-	0.1
2013	498034.72	1321162.31	-	498034.72	1321162.31	-	-	0.1
2014	498041.01	1321163.46	-	498041.01	1321163.46	-	-	0.1
2007	498039.86	1321169.75	-	498039.86	1321169.75	-	-	0.1

**2. Иные сведения об объекте недвижимости с кадастровым номером: 16:16:050201:1058 :**

1.

**3. Пояснения к сведениям об объекте недвижимости с кадастровым номером 16:16:050201:1058 :**

1. -

**Сведения о зданиях, сооружениях, объектах незавершенного строительства, необходимые для исправления реестровых ошибок в сведениях об описании их местоположения**

**1. Сведения о характерных точках контура**

**здание**

вид объекта недвижимости (здание, сооружение, объект незавершенного строительства)

**с кадастровым номером 16:16:050201:1059 :**

Система координат МСК-16, Зона 1

Зона № 1

Обозначение характерных точек контура	Содержатся в Едином государственном реестре недвижимости		Ради ус, м	Определены в ходе выполнения комплексных кадастровых работ		Ради ус, м	Метод опреде ления коор динат	Формулы, примененные для расчета средней квадратической погрешности определения координат характерных точек (Mt), м, с подставленными в такие формулы значениями и итоговые (вычисленные) значения Mt, м
	Координаты, м			Координаты, м				
	X	Y		X	Y			
1	2	3	4	5	6	7	8	9
								-
2015	498281.86	1321025.4 2	-	498281.8 6	1321025.4 2	-	-	0.1
2016	498283.22	1321034.5 3	-	498283.2 2	1321034.5 3	-	-	0.1
2017	498283.40	1321035.7 1	-	498283.4 0	1321035.7 1	-	-	0.1
2018	498279.28	1321036.3 3	-	498279.2 8	1321036.3 3	-	-	0.1
2019	498272.09	1321037.4 3	-	498272.0 9	1321037.4 3	-	-	0.1
2020	498270.58	1321027.1 0	-	498270.5 8	1321027.1 0	-	-	0.1
2015	498281.86	1321025.4 2	-	498281.8 6	1321025.4 2	-	-	0.1

**2. Иные сведения об объекте недвижимости  
с кадастровым номером: 16:16:050201:1059 :**

1.

**3. Пояснения к сведениям об объекте недвижимости с кадастровым номером 16:16:050201:1059 :**

1.

-

**Сведения о зданиях, сооружениях, объектах незавершенного строительства,  
необходимые для исправления реестровых ошибок в сведениях об описании их  
местоположения**

**1. Сведения о характерных точках контура**

**здание**

вид объекта недвижимости (здание, сооружение, объект  
незавершенного строительства)

**с кадастровым номером 16:16:050201:1060 :**

Система координат МСК-16, Зона 1

Зона № 1

Обозначение характерных точек контура	Содержатся в Едином государственном реестре недвижимости			Определены в ходе выполнения комплексных кадастровых работ			Метод опреде ления коор динат	Формулы, примененные для расчета средней квадратической погрешности определения координат характерных точек (Mt), м, с подставленными в такие формулы значениями и итоговые (вычисленные) значения Mt, м
	Координаты, м		Ради ус, м	Координаты, м		Ради ус, м		
	X	Y	R	X	Y	R		
1	2	3	4	5	6	7	8	9
								-
2021	497875.34	1320872.2 4	-	497875.3 4	1320872.2 4	-	-	0.1
2022	497875.92	1320876.9 8	-	497875.9 2	1320876.9 8	-	-	0.1
2023	497872.51	1320877.4 0	-	497872.5 1	1320877.4 0	-	-	0.1
2024	497871.93	1320872.6 5	-	497871.9 3	1320872.6 5	-	-	0.1
2021	497875.34	1320872.2 4	-	497875.3 4	1320872.2 4	-	-	0.1

**2. Иные сведения об объекте недвижимости  
с кадастровым номером: 16:16:050201:1060 :**

1.

**3. Пояснения к сведениям об объекте недвижимости с кадастровым номером 16:16:050201:1060 :**

1.

-

**Сведения о зданиях, сооружениях, объектах незавершенного строительства, необходимые для исправления реестровых ошибок в сведениях об описании их местоположения**

**1. Сведения о характерных точках контура**

**здание**

вид объекта недвижимости (здание, сооружение, объект незавершенного строительства)

**с кадастровым номером 16:16:050201:480 :**

Система координат МСК-16, Зона 1

Зона № 1

Обозначение характерных точек контура	Содержатся в Едином государственном реестре недвижимости			Определены в ходе выполнения комплексных кадастровых работ			Метод опреде ления коор динат	Формулы, примененные для расчета средней квадратической погрешности определения координат характерных точек (Mt), м, с подставленными в такие формулы значениями и итоговые (вычисленные) значения Mt, м
	Координаты, м		Ради ус, м	Координаты, м		Ради ус, м		
	X	Y	R	X	Y	R		
1	2	3	4	5	6	7	8	9
								-
2025	497673.98	1320953.3 1	-	497673.9 8	1320953.3 1	-	-	0.1
2026	497674.07	1320959.4 1	-	497674.0 7	1320959.4 1	-	-	0.1
2027	497674.45	1320959.4 0	-	497674.4 5	1320959.4 0	-	-	0.1
2028	497674.54	1320965.1 5	-	497674.5 4	1320965.1 5	-	-	0.1
2029	497666.36	1320965.2 8	-	497666.3 6	1320965.2 8	-	-	0.1
2030	497666.18	1320953.4 3	-	497666.1 8	1320953.4 3	-	-	0.1
2025	497673.98	1320953.3 1	-	497673.9 8	1320953.3 1	-	-	0.1

**2. Иные сведения об объекте недвижимости  
с кадастровым номером: 16:16:050201:480 :**

1.

**3. Пояснения к сведениям об объекте недвижимости с кадастровым номером 16:16:050201:480 :**

1.

-

**Сведения о зданиях, сооружениях, объектах незавершенного строительства, необходимые для исправления реестровых ошибок в сведениях об описании их местоположения**

**1. Сведения о характерных точках контура**

**здание**

вид объекта недвижимости (здание, сооружение, объект незавершенного строительства)

**с кадастровым номером 16:16:050201:408 :**

Система координат МСК-16, Зона 1

Зона № 1

Обозначение характерных точек контура	Содержатся в Едином государственном реестре недвижимости			Определены в ходе выполнения комплексных кадастровых работ			Метод опреде ления коор динат	Формулы, примененные для расчета средней квадратической погрешности определения координат характерных точек (Mt), м, с подставленными в такие формулы значениями и итоговые (вычисленные) значения Mt, м
	Координаты, м		Ради ус, м	Координаты, м		Ради ус, м		
	X	Y	R	X	Y	R		
1	2	3	4	5	6	7	8	9
								-
2031	498633.56	1320973.6 9	-	498633.5 6	1320973.6 9	-	-	0.1
2032	498623.30	1320979.7 3	-	498623.3 0	1320979.7 3	-	-	0.1
2033	498617.84	1320970.4 5	-	498617.8 4	1320970.4 5	-	-	0.1
2034	498628.10	1320964.4 2	-	498628.1 0	1320964.4 2	-	-	0.1
2031	498633.56	1320973.6 9	-	498633.5 6	1320973.6 9	-	-	0.1

**2. Иные сведения об объекте недвижимости  
с кадастровым номером: 16:16:050201:408 :**

1.

**3. Пояснения к сведениям об объекте недвижимости с кадастровым номером 16:16:050201:408 :**

1.

-

# Сведения о зданиях, сооружениях, объектах незавершенного строительства, необходимые для исправления реестровых ошибок в сведениях об описании их местоположения

## 1. Сведения о характерных точках контура

здание

вид объекта недвижимости (здание, сооружение, объект незавершенного строительства)

с кадастровым номером 16:16:050201:411 :

Система координат МСК-16, Зона 1

Зона № 1

Обозначение характерных точек контура	Содержатся в Едином государственном реестре недвижимости		Ради ус, м	Определены в ходе выполнения комплексных кадастровых работ		Ради ус, м	Метод опреде ления коор динат	Формулы, примененные для расчета средней квадратической погрешности определения координат характерных точек (Mt), м, с подставленными в такие формулы значениями и итоговые (вычисленные) значения Mt, м
	Координаты, м			Координаты, м				
	X	Y		X	Y			
1	2	3	4	5	6	7	8	9
								-
2035	498676.31	1320936.2 5	-	498676.3 1	1320936.2 5	-	-	0.1
2036	498679.12	1320940.6 2	-	498679.1 2	1320940.6 2	-	-	0.1
2037	498678.53	1320941.0 0	-	498678.5 3	1320941.0 0	-	-	0.1
2038	498678.83	1320941.4 7	-	498678.8 3	1320941.4 7	-	-	0.1
2039	498680.15	1320940.6 2	-	498680.1 5	1320940.6 2	-	-	0.1
2040	498683.42	1320945.6 9	-	498683.4 2	1320945.6 9	-	-	0.1
2041	498676.64	1320950.0 6	-	498676.6 4	1320950.0 6	-	-	0.1
2042	498673.37	1320944.9 9	-	498673.3 7	1320944.9 9	-	-	0.1
2043	498676.13	1320943.2 1	-	498676.1 3	1320943.2 1	-	-	0.1
2044	498675.82	1320942.7 4	-	498675.8 2	1320942.7 4	-	-	0.1
2045	498675.11	1320943.2 0	-	498675.1 1	1320943.2 0	-	-	0.1
2046	498672.30	1320938.8 3	-	498672.3 0	1320938.8 3	-	-	0.1
2035	498676.31	1320936.2 5	-	498676.3 1	1320936.2 5	-	-	0.1

## 2. Иные сведения об объекте недвижимости

с кадастровым номером: 16:16:050201:411 :

1.

## 3. Пояснения к сведениям об объекте недвижимости с кадастровым номером 16:16:050201:411 :

1.

-

# Схема границ земельных участков



16:16:050201

Масштаб 1:9100

Условные обозначения

— - Часть границы, местоположение которой определено при выполнении кадастровых работ

## Схема границ земельных участков

- - Характерная точка границы земельного участка, сведения ЕГРН о которой соответствуют требованиям, установленным в соответствии с частью 13 статьи 22 Федерального закона от 13 июля 2015 г. N 218-ФЗ "О государственной регистрации недвижимости"
- - Характерная точка контура здания, сооружения, объекта незавершенного строительства
- - Характерная точка границы, сведения о которой позволяют однозначно определить ее положение на местности
- 1 - Обозначение характерной точки, местоположение которой не изменилось или было уточнено

————— - Часть границы, сведения ЕГРН о которой позволяют однозначно определить ее положение на местности

————— - Часть контура, образованного проекцией существующего в ЕГРН наземного конструктивного элемента здания, сооружения, объекта незавершенного строительства

————— - Часть контура, образованного проекцией вновь образованного наземного конструктивного элемента здания, сооружения, объекта незавершенного строительства

————— - Граница кадастрового квартала

————— - Граница территориальной зоны

:338 - Исправляемый земельный участок


:632 - Исправляемое здание

16:16:050201 - Номер кадастрового квартала



# Схема границ земельных участков

Выносной лист 1



## Условные обозначения

- - Часть границы, местоположение которой определено при выполнении кадастровых работ

## Схема границ земельных участков

- - Характерная точка границы земельного участка, сведения ЕГРН о которой соответствуют требованиям, установленным в соответствии с частью 13 статьи 22 Федерального закона от 13 июля 2015 г. N 218-ФЗ "О государственной регистрации недвижимости"
- - Характерная точка контура здания, сооружения, объекта незавершенного строительства
- - Характерная точка границы, сведения о которой позволяют однозначно определить ее положение на местности
- 1 - Обозначение характерной точки, местоположение которой не изменилось или было уточнено

————— - Часть границы, сведения ЕГРН о которой позволяют однозначно определить ее положение на местности

————— - Часть контура, образованного проекцией существующего в ЕГРН наземного конструктивного элемента здания, сооружения, объекта незавершенного строительства

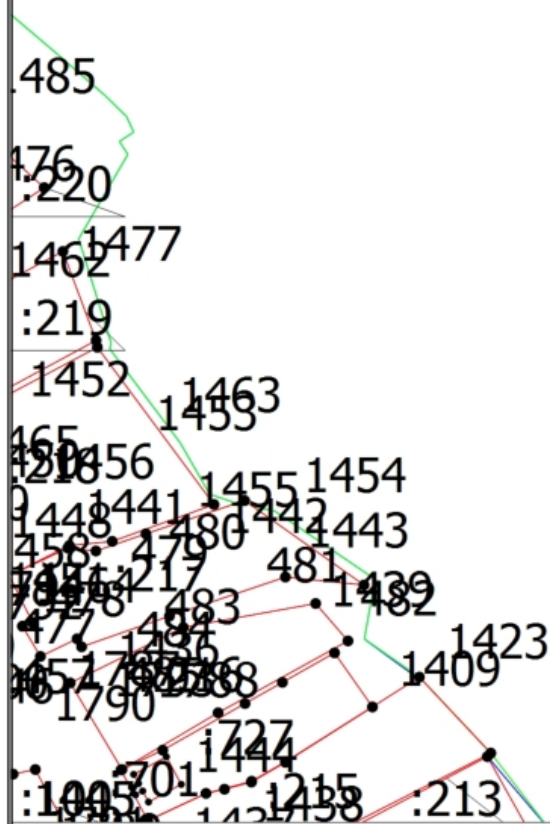
————— - Часть контура, образованного проекцией вновь образованного наземного конструктивного элемента здания, сооружения, объекта незавершенного строительства

————— - Граница кадастрового квартала

————— - Граница территориальной зоны

# Схема границ земельных участков

Выносной лист 2



Масштаб 1:1800

Условные обозначения

— - Часть границы, местоположение которой определено при выполнении кадастровых работ

## Схема границ земельных участков

- - Характерная точка границы земельного участка, сведения ЕГРН о которой соответствуют требованиям, установленным в соответствии с частью 13 статьи 22 Федерального закона от 13 июля 2015 г. N 218-ФЗ "О государственной регистрации недвижимости"
- - Характерная точка контура здания, сооружения, объекта незавершенного строительства
- - Характерная точка границы, сведения о которой позволяют однозначно определить ее положение на местности
- 1 - Обозначение характерной точки, местоположение которой не изменилось или было уточнено

————— - Часть границы, сведения ЕГРН о которой позволяют однозначно определить ее положение на местности

————— - Часть контура, образованного проекцией существующего в ЕГРН наземного конструктивного элемента здания, сооружения, объекта незавершенного строительства

————— - Часть контура, образованного проекцией вновь образованного наземного конструктивного элемента здания, сооружения, объекта незавершенного строительства

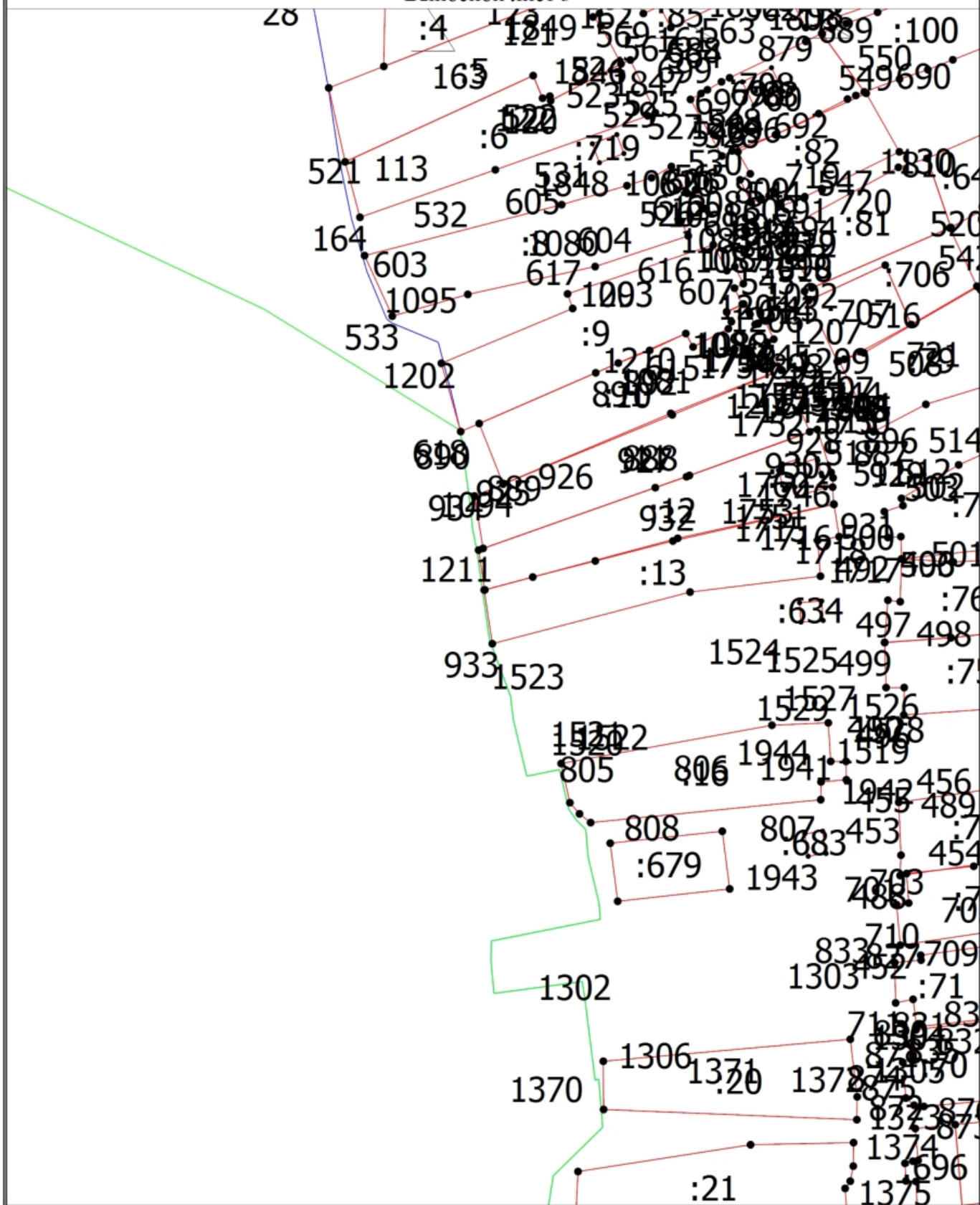
————— - Граница кадастрового квартала

————— - Граница территориальной зоны



# Схема границ земельных участков

Выносной лист 3



Масштаб 1:1800

## Условные обозначения

- Часть границы, местоположение которой определено при выполнении кадастровых работ

## Схема границ земельных участков

- - Характерная точка границы земельного участка, сведения ЕГРН о которой соответствуют требованиям, установленным в соответствии с частью 13 статьи 22 Федерального закона от 13 июля 2015 г. N 218-ФЗ "О государственной регистрации недвижимости"
- - Характерная точка контура здания, сооружения, объекта незавершенного строительства
- - Характерная точка границы, сведения о которой позволяют однозначно определить ее положение на местности
- 1 - Обозначение характерной точки, местоположение которой не изменилось или было уточнено

————— - Часть границы, сведения ЕГРН о которой позволяют однозначно определить ее положение на местности

————— - Часть контура, образованного проекцией существующего в ЕГРН наземного конструктивного элемента здания, сооружения, объекта незавершенного строительства

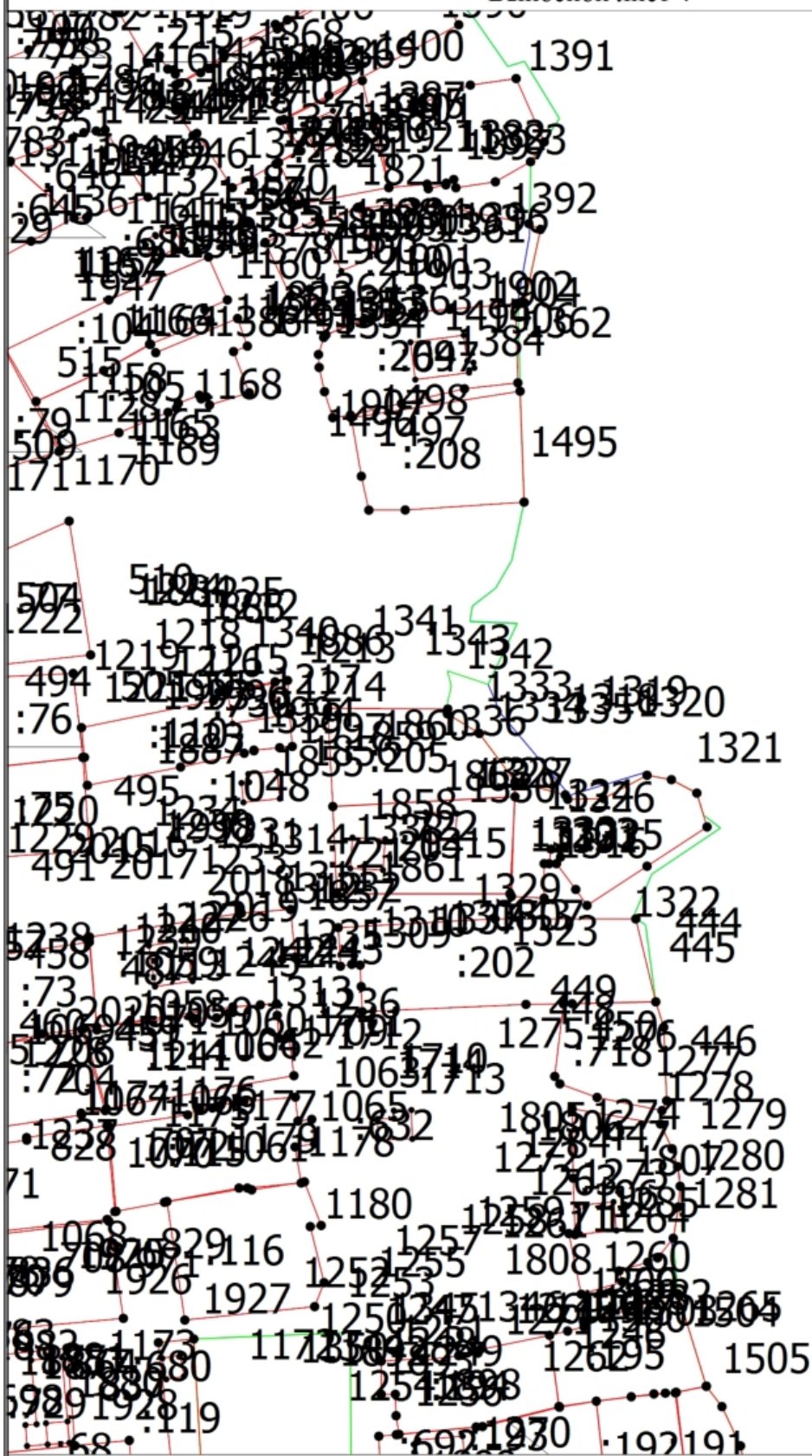
————— - Часть контура, образованного проекцией вновь образованного наземного конструктивного элемента здания, сооружения, объекта незавершенного строительства

————— - Граница кадастрового квартала

————— - Граница территориальной зоны

## Схема границ земельных участков

Выносной лист 4



Масштаб 1:1800

### Условные обозначения

\_\_\_\_\_ - Часть границы, местоположение которой определено при выполнении кадастровых работ



## Схема границ земельных участков

- - Характерная точка границы земельного участка, сведения ЕГРН о которой соответствуют требованиям, установленным в соответствии с частью 13 статьи 22 Федерального закона от 13 июля 2015 г. N 218-ФЗ "О государственной регистрации недвижимости"
- - Характерная точка контура здания, сооружения, объекта незавершенного строительства
- - Характерная точка границы, сведения о которой позволяют однозначно определить ее положение на местности
- 1 - Обозначение характерной точки, местоположение которой не изменилось или было уточнено

————— - Часть границы, сведения ЕГРН о которой позволяют однозначно определить ее положение на местности

————— - Часть контура, образованного проекцией существующего в ЕГРН наземного конструктивного элемента здания, сооружения, объекта незавершенного строительства

————— - Часть контура, образованного проекцией вновь образованного наземного конструктивного элемента здания, сооружения, объекта незавершенного строительства

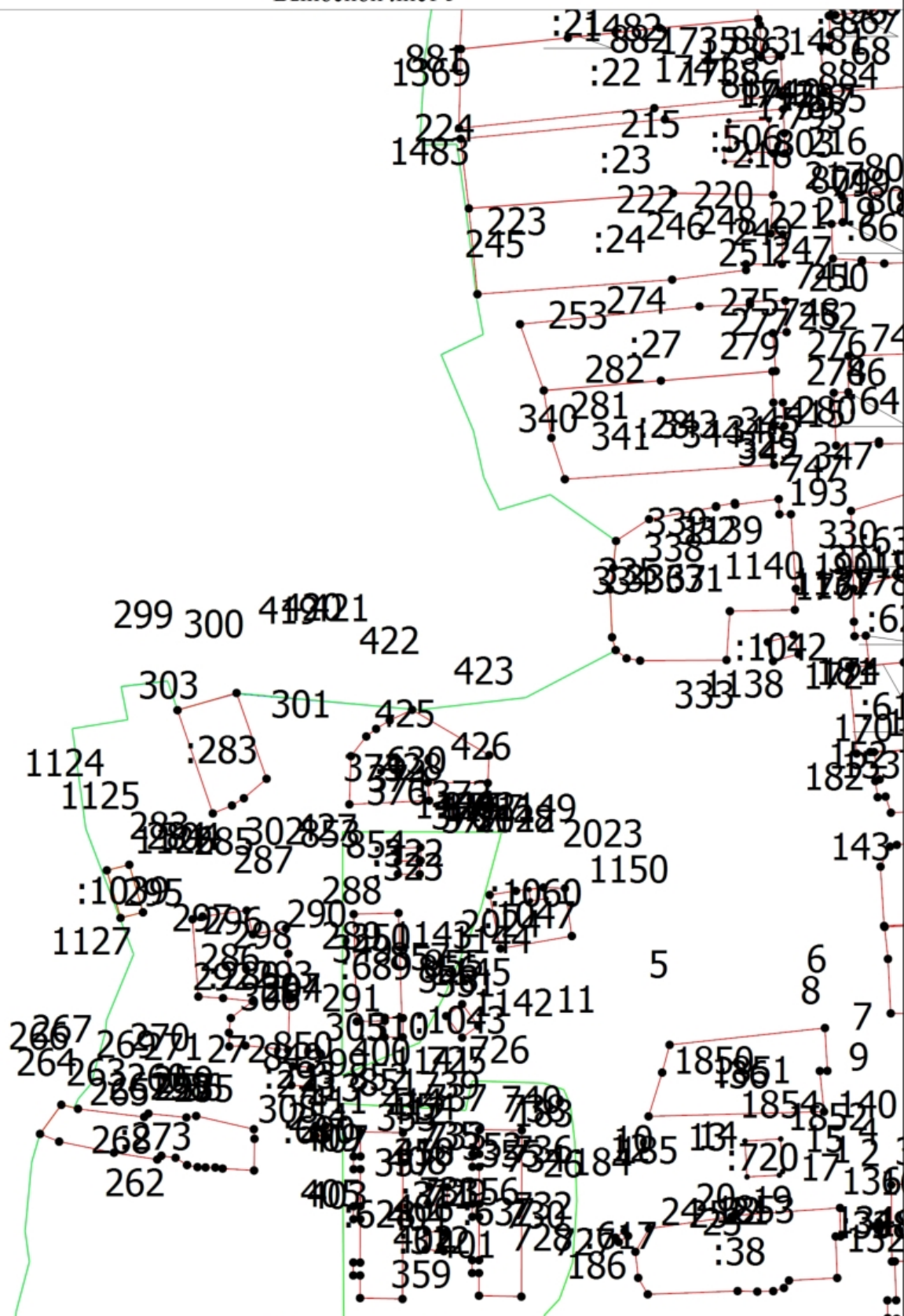
————— - Граница кадастрового квартала

————— - Граница территориальной зоны



# Схема границ земельных участков

Выносной лист 5



Масштаб 1:1800

## Условные обозначения

— - Часть границы, местоположение которой определено при выполнении кадастровых работ

## Схема границ земельных участков

- - Характерная точка границы земельного участка, сведения ЕГРН о которой соответствуют требованиям, установленным в соответствии с частью 13 статьи 22 Федерального закона от 13 июля 2015 г. N 218-ФЗ "О государственной регистрации недвижимости"
- - Характерная точка контура здания, сооружения, объекта незавершенного строительства
- - Характерная точка границы, сведения о которой позволяют однозначно определить ее положение на местности
- 1 - Обозначение характерной точки, местоположение которой не изменилось или было уточнено

————— - Часть границы, сведения ЕГРН о которой позволяют однозначно определить ее положение на местности

————— - Часть контура, образованного проекцией существующего в ЕГРН наземного конструктивного элемента здания, сооружения, объекта незавершенного строительства

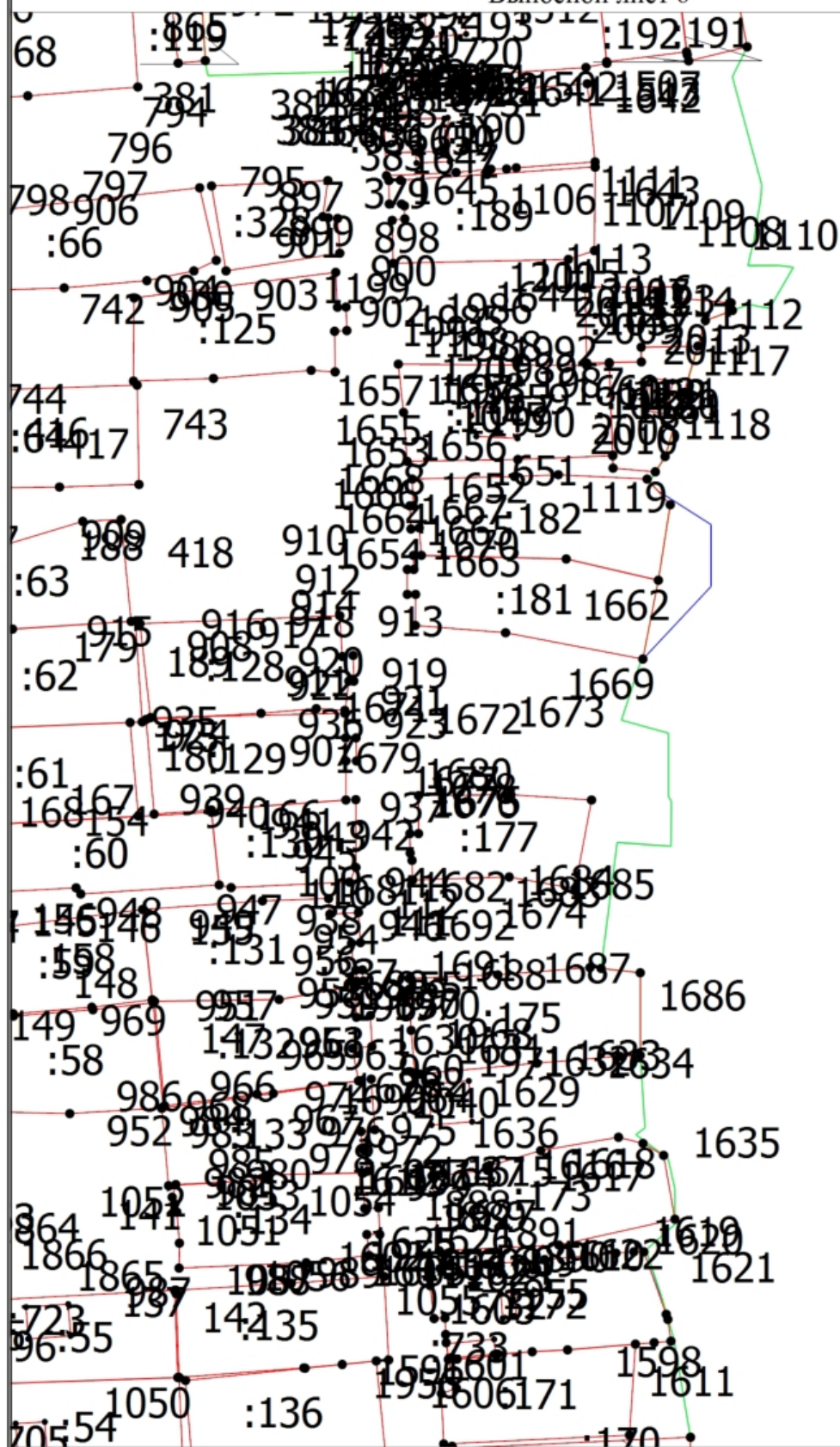
————— - Часть контура, образованного проекцией вновь образованного наземного конструктивного элемента здания, сооружения, объекта незавершенного строительства

————— - Граница кадастрового квартала

————— - Граница территориальной зоны

# Схема границ земельных участков

Выносной лист 6



Масштаб 1:1800

## Условные обозначения

- - Часть границы, местоположение которой определено при выполнении кадастровых работ



## Схема границ земельных участков

- - Характерная точка границы земельного участка, сведения ЕГРН о которой соответствуют требованиям, установленным в соответствии с частью 13 статьи 22 Федерального закона от 13 июля 2015 г. N 218-ФЗ "О государственной регистрации недвижимости"
- - Характерная точка контура здания, сооружения, объекта незавершенного строительства
- - Характерная точка границы, сведения о которой позволяют однозначно определить ее положение на местности
- 1 - Обозначение характерной точки, местоположение которой не изменилось или было уточнено

————— - Часть границы, сведения ЕГРН о которой позволяют однозначно определить ее положение на местности

————— - Часть контура, образованного проекцией существующего в ЕГРН наземного конструктивного элемента здания, сооружения, объекта незавершенного строительства

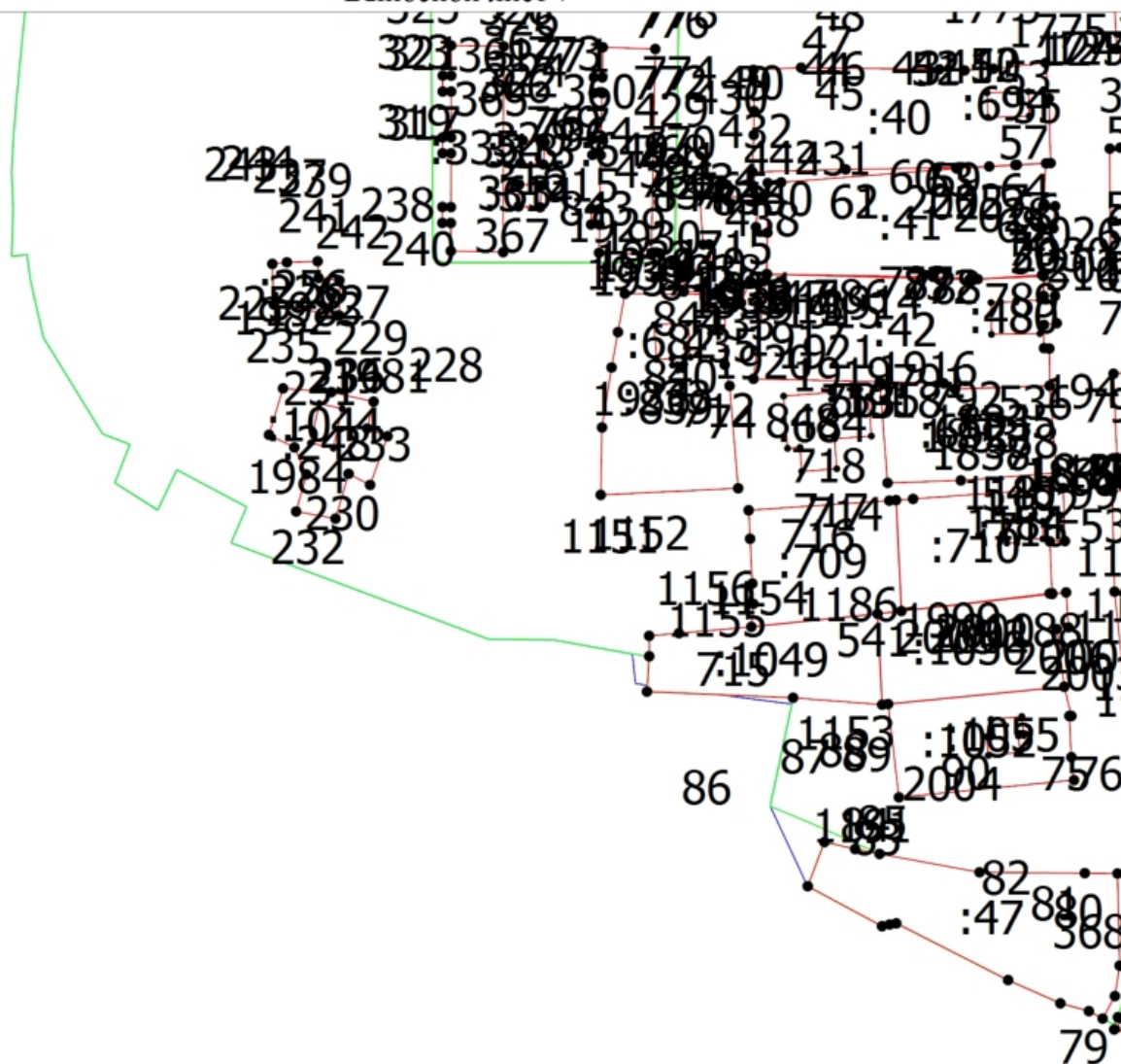
————— - Часть контура, образованного проекцией вновь образованного наземного конструктивного элемента здания, сооружения, объекта незавершенного строительства

————— - Граница кадастрового квартала

————— - Граница территориальной зоны

# Схема границ земельных участков

Выносной лист 7



Масштаб 1:1800

## Условные обозначения

— - Часть границы, местоположение которой определено при выполнении кадастровых работ

## Схема границ земельных участков

- - Характерная точка границы земельного участка, сведения ЕГРН о которой соответствуют требованиям, установленным в соответствии с частью 13 статьи 22 Федерального закона от 13 июля 2015 г. N 218-ФЗ "О государственной регистрации недвижимости"
- - Характерная точка контура здания, сооружения, объекта незавершенного строительства
- - Характерная точка границы, сведения о которой позволяют однозначно определить ее положение на местности
- 1 - Обозначение характерной точки, местоположение которой не изменилось или было уточнено

————— - Часть границы, сведения ЕГРН о которой позволяют однозначно определить ее положение на местности

————— - Часть контура, образованного проекцией существующего в ЕГРН наземного конструктивного элемента здания, сооружения, объекта незавершенного строительства

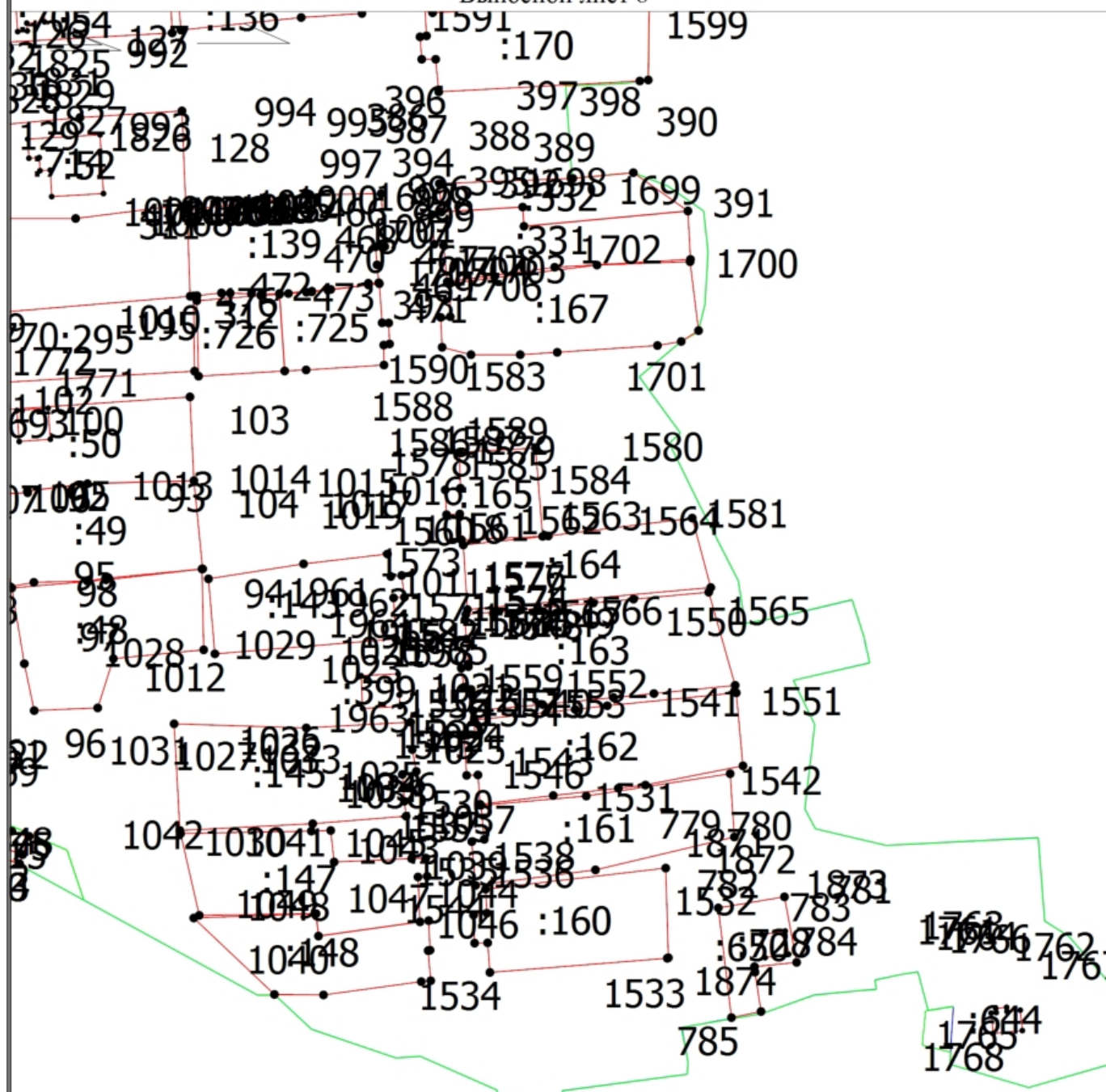
————— - Часть контура, образованного проекцией вновь образованного наземного конструктивного элемента здания, сооружения, объекта незавершенного строительства

————— - Граница кадастрового квартала

————— - Граница территориальной зоны

# Схема границ земельных участков

Выносной лист 8



Масштаб 1:1800

## Условные обозначения

- - Часть границы, местоположение которой определено при выполнении кадастровых работ

## Схема границ земельных участков

- - Характерная точка границы земельного участка, сведения ЕГРН о которой соответствуют требованиям, установленным в соответствии с частью 13 статьи 22 Федерального закона от 13 июля 2015 г. N 218-ФЗ "О государственной регистрации недвижимости"
- - Характерная точка контура здания, сооружения, объекта незавершенного строительства
- - Характерная точка границы, сведения о которой позволяют однозначно определить ее положение на местности
- 1 - Обозначение характерной точки, местоположение которой не изменилось или было уточнено

————— - Часть границы, сведения ЕГРН о которой позволяют однозначно определить ее положение на местности

————— - Часть контура, образованного проекцией существующего в ЕГРН наземного конструктивного элемента здания, сооружения, объекта незавершенного строительства

————— - Часть контура, образованного проекцией вновь образованного наземного конструктивного элемента здания, сооружения, объекта незавершенного строительства

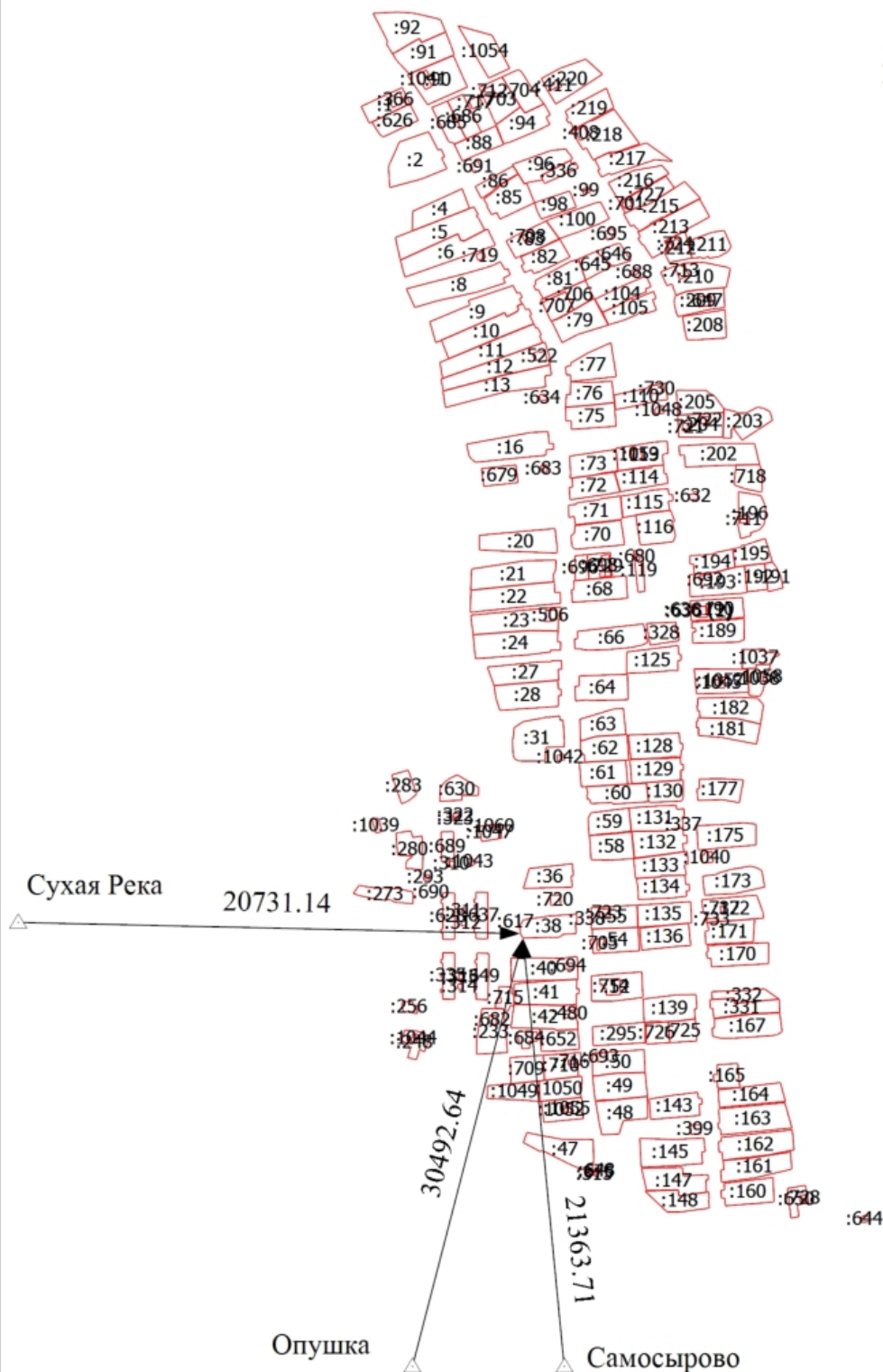
————— - Граница кадастрового квартала

————— - Граница территориальной зоны



# Схема геодезических построений

16:16:050201



## Условные обозначения

- - Часть границы, местоположение которой определено при выполнении кадастровых работ

## Схема геодезических построений

- - Характерная точка границы земельного участка, сведения ЕГРН о которой соответствуют требованиям, установленным в соответствии с частью 13 статьи 22 Федерального закона от 13 июля 2015 г. N 218-ФЗ "О государственной регистрации недвижимости"
- - Характерная точка контура здания, сооружения, объекта незавершенного строительства
- - Характерная точка границы, сведения о которой позволяют однозначно определить ее положение на местности
- 1 - Обозначение характерной точки, местоположение которой не изменилось или было уточнено
- :338 - Исправляемый земельный участок
- :632 - Исправляемое здание
- \_\_\_\_\_ - Часть границы, сведения ЕГРН о которой позволяют однозначно определить ее положение на местности
- \_\_\_\_\_ - Часть контура, образованного проекцией существующего в ЕГРН наземного конструктивного элемента здания, сооружения, объекта незавершенного строительства
- \_\_\_\_\_ - Часть контура, образованного проекцией вновь образованного наземного конструктивного элемента здания, сооружения, объекта незавершенного строительства

**АКТ**  
**СОГЛАСОВАНИЯ МЕСТОПОЛОЖЕНИЯ ГРАНИЦ ЗЕМЕЛЬНЫХ УЧАСТКОВ**  
**ПРИ ВЫПОЛНЕНИИ КОМПЛЕКСНЫХ КАДАСТРОВЫХ РАБОТ**

16:16:050201

наименование субъекта Российской Федерации, муниципального образования, населенного пункта, уникальные учетные номера  
кадастровых кварталов, а также иные сведения, позволяющие определить местоположение территории, на которой выполняются  
комплексные кадастровые работы

N п/п	Обозначение части (характерной точки) границы		Результат согласования (согласовано/ спорное)	Кадастровые номера или обозначения смежных земельных участков	Сведения о лице, представившем возражения	Реквизиты вступившего в законную силу судебного акта
	от т.	до т.				
1	2	3	4	5	6	7
1	27	28	Согласовано	16:16:050201:4		
			Согласовано	16:16:050201:5		
2	62	—	Согласовано	16:16:050201:42		
			Согласовано	16:16:050201:715		
3	99	100	Согласовано	16:16:050201:49		
			Согласовано	16:16:050201:50		
4	100	101	Согласовано	16:16:050201:49		
			Согласовано	16:16:050201:50		
5	101	102	Согласовано	16:16:050201:49		
			Согласовано	16:16:050201:50		
6	102	103	Согласовано	16:16:050201:49		
			Согласовано	16:16:050201:50		
7	119	120	Согласовано	16:16:050201:5		
			Согласовано	16:16:050201:6		
8	120	121	Согласовано	16:16:050201:5		
			Согласовано	16:16:050201:6		
9	121	122	Согласовано	16:16:050201:5		
			Согласовано	16:16:050201:6		
10	122	123	Согласовано	16:16:050201:5		
			Согласовано	16:16:050201:6		
11	123	113	Согласовано	16:16:050201:5		
			Согласовано	16:16:050201:6		
12	154	155	Согласовано	16:16:050201:59		
			Согласовано	16:16:050201:131		
13	175	166	Согласовано	16:16:050201:60		
			Согласовано	16:16:050201:130		

**АКТ  
СОГЛАСОВАНИЯ МЕСТОПОЛОЖЕНИЯ ГРАНИЦ ЗЕМЕЛЬНЫХ УЧАСТКОВ  
ПРИ ВЫПОЛНЕНИИ КОМПЛЕКСНЫХ КАДАСТРОВЫХ РАБОТ**

16:16:050201

наименование субъекта Российской Федерации, муниципального образования, населенного пункта, уникальные учетные номера  
кадастровых кварталов, а также иные сведения, позволяющие определить местоположение территории, на которой выполняются  
комплексные кадастровые работы

N п/п	Обозначение части (характерной точки) границы		Результат согласования (согласовано/ спорное)	Кадастровые номера или обозначения смежных земельных участков	Сведения о лице, представившем возражения	Реквизиты вступившего в законную силу судебного акта
	от т.	до т.				
1	2	3	4	5	6	7
14	177	178	Согласовано	16:16:050201:61		
			Согласовано	16:16:050201:62		
15	193	187	Согласовано	16:16:050201:62		
			Согласовано	16:16:050201:63		
16	204	205	Согласовано	16:16:050201:336		
			Согласовано	16:16:050201:96		
17	213	214	Согласовано	16:16:050201:336		
			Согласовано	16:16:050201:96		
18	215	216	Согласовано	16:16:050201:24		
			Согласовано	16:16:050201:23		
19	224	215	Согласовано	16:16:050201:24		
			Согласовано	16:16:050201:23		
20	253	—	Согласовано	16:16:050201:27		
			Согласовано	16:16:050201:28		
21	349	—	Согласовано	16:16:050201:310		
			Согласовано	16:16:050201:689		
22	376	372	Согласовано	16:16:050201:322		
			Согласовано	16:16:050201:323		
23	387	388	Согласовано	16:16:050201:331		
			Согласовано	16:16:050201:332		
24	388	389	Согласовано	16:16:050201:331		
			Согласовано	16:16:050201:332		
25	389	390	Согласовано	16:16:050201:331		
			Согласовано	16:16:050201:332		
26	444	—	Согласовано	16:16:050201:718		
			Согласовано	16:16:050201:202		

**АКТ  
СОГЛАСОВАНИЯ МЕСТОПОЛОЖЕНИЯ ГРАНИЦ ЗЕМЕЛЬНЫХ УЧАСТКОВ  
ПРИ ВЫПОЛНЕНИИ КОМПЛЕКСНЫХ КАДАСТРОВЫХ РАБОТ**

16:16:050201

наименование субъекта Российской Федерации, муниципального образования, населенного пункта, уникальные учетные номера кадастровых кварталов, а также иные сведения, позволяющие определить местоположение территории, на которой выполняются комплексные кадастровые работы

N п/п	Обозначение части (характерной точки) границы		Результат согласования (согласовано/ спорное)	Кадастровые номера или обозначения смежных земельных участков	Сведения о лице, представившем возражения	Реквизиты вступившего в законную силу судебного акта
	от т.	до т.				
1	2	3	4	5	6	7
27	473	461	Согласовано	16:16:050201:725		
			Согласовано	16:16:050201:726		
28	485	—	Согласовано	16:16:050201:727		
			Согласовано	16:16:050201:215		
29	502	—	Согласовано	16:16:050201:76		
			Согласовано	16:16:050201:77		
30	541	534	Согласовано	16:16:050201:710		
			Согласовано	16:16:050201:709		
31	541	—	Согласовано	16:16:050201:710		
			Согласовано	16:16:050201:1050		
32	550	542	Согласовано	16:16:050201:81		
			Согласовано	16:16:050201:645		
33	557	558	Согласовано	16:16:050201:83		
			Согласовано	16:16:050201:100		
34	558	559	Согласовано	16:16:050201:83		
			Согласовано	16:16:050201:100		
35	566	—	Согласовано	16:16:050201:85		
			Согласовано	16:16:050201:98		
36	588	589	Согласовано	16:16:050201:88		
			Согласовано	16:16:050201:686		
37	602	588	Согласовано	16:16:050201:88		
			Согласовано	16:16:050201:685		
38	613	614	Согласовано	16:16:050201:9		
			Согласовано	16:16:050201:10		
39	614	615	Согласовано	16:16:050201:9		
			Согласовано	16:16:050201:10		

**АКТ  
СОГЛАСОВАНИЯ МЕСТОПОЛОЖЕНИЯ ГРАНИЦ ЗЕМЕЛЬНЫХ УЧАСТКОВ  
ПРИ ВЫПОЛНЕНИИ КОМПЛЕКСНЫХ КАДАСТРОВЫХ РАБОТ**

16:16:050201

наименование субъекта Российской Федерации, муниципального образования, населенного пункта, уникальные учетные номера  
кадастровых кварталов, а также иные сведения, позволяющие определить местоположение территории, на которой выполняются  
комплексные кадастровые работы

N п/п	Обозначение части (характерной точки) границы		Результат согласования (согласовано/ спорное)	Кадастровые номера или обозначения смежных земельных участков	Сведения о лице, представившем возражения	Реквизиты вступившего в законную силу судебного акта
	от т.	до т.				
1	2	3	4	5	6	7
40	615	616	Согласовано	16:16:050201:9		
			Согласовано	16:16:050201:10		
41	625	626	Согласовано	16:16:050201:91		
			Согласовано	16:16:050201:92		
42	626	627	Согласовано	16:16:050201:91		
			Согласовано	16:16:050201:92		
43	627	628	Согласовано	16:16:050201:91		
			Согласовано	16:16:050201:92		
44	628	629	Согласовано	16:16:050201:91		
			Согласовано	16:16:050201:92		
45	629	630	Согласовано	16:16:050201:91		
			Согласовано	16:16:050201:92		
46	630	631	Согласовано	16:16:050201:91		
			Согласовано	16:16:050201:92		
47	631	632	Согласовано	16:16:050201:91		
			Согласовано	16:16:050201:92		
48	668	669	Согласовано	16:16:050201:94		
			Согласовано	16:16:050201:703		
49	669	670	Согласовано	16:16:050201:94		
			Согласовано	16:16:050201:703		
50	672	—	Согласовано	16:16:050201:94		
			Согласовано	16:16:050201:703		
51	673	656	Согласовано	16:16:050201:94		
			Согласовано	16:16:050201:704		
52	541	714	Согласовано	16:16:050201:709		
			Согласовано	16:16:050201:1050		

**АКТ  
СОГЛАСОВАНИЯ МЕСТОПОЛОЖЕНИЯ ГРАНИЦ ЗЕМЕЛЬНЫХ УЧАСТКОВ  
ПРИ ВЫПОЛНЕНИИ КОМПЛЕКСНЫХ КАДАСТРОВЫХ РАБОТ**

16:16:050201

наименование субъекта Российской Федерации, муниципального образования, населенного пункта, уникальные учетные номера кадастровых кварталов, а также иные сведения, позволяющие определить местоположение территории, на которой выполняются комплексные кадастровые работы

N п/п	Обозначение части (характерной точки) границы		Результат согласования (согласовано/ спорное)	Кадастровые номера или обозначения смежных земельных участков	Сведения о лице, представившем возражения	Реквизиты вступившего в законную силу судебного акта
	от т.	до т.				
1	2	3	4	5	6	7
53	714	715	Согласовано	16:16:050201:709		
			Согласовано	16:16:050201:1049		
54	719	720	Согласовано	16:16:050201:707		
			Согласовано	16:16:050201:706		
55	720	721	Согласовано	16:16:050201:707		
			Согласовано	16:16:050201:706		
56	750	751	Согласовано	16:16:050201:645		
			Согласовано	16:16:050201:646		
57	818	812	Согласовано	16:16:050201:704		
			Согласовано	16:16:050201:703		
58	838	835	Согласовано	16:16:050201:698		
			Согласовано	16:16:050201:696		
59	588	858	Согласовано	16:16:050201:686		
			Согласовано	16:16:050201:685		
60	863	—	Согласовано	16:16:050201:68		
			Согласовано	16:16:050201:696		
61	889	—	Согласовано	16:16:050201:12		
			Согласовано	16:16:050201:13		
62	923	—	Согласовано	16:16:050201:129		
			Согласовано	16:16:050201:130		
63	946	947	Согласовано	16:16:050201:131		
			Согласовано	16:16:050201:132		
64	947	948	Согласовано	16:16:050201:131		
			Согласовано	16:16:050201:132		
65	966	967	Согласовано	16:16:050201:133		
			Согласовано	16:16:050201:134		

**АКТ  
СОГЛАСОВАНИЯ МЕСТОПОЛОЖЕНИЯ ГРАНИЦ ЗЕМЕЛЬНЫХ УЧАСТКОВ  
ПРИ ВЫПОЛНЕНИИ КОМПЛЕКСНЫХ КАДАСТРОВЫХ РАБОТ**

16:16:050201

наименование субъекта Российской Федерации, муниципального образования, населенного пункта, уникальные учетные номера кадастровых кварталов, а также иные сведения, позволяющие определить местоположение территории, на которой выполняются комплексные кадастровые работы

N п/п	Обозначение части (характерной точки) границы		Результат согласования (согласовано/ спорное)	Кадастровые номера или обозначения смежных земельных участков	Сведения о лице, представившем возражения	Реквизиты вступившего в законную силу судебного акта
	от т.	до т.				
1	2	3	4	5	6	7
66	989	—	Согласовано	16:16:050201:136		
			Согласовано	16:16:050201:135		
67	1040	1041	Согласовано	16:16:050201:147		
			Согласовано	16:16:050201:148		
68	1112	1113	Согласовано	16:16:050201:1037		
			Согласовано	16:16:050201:1038		
69	1113	1114	Согласовано	16:16:050201:1037		
			Согласовано	16:16:050201:1038		
70	1114	1115	Согласовано	16:16:050201:1037		
			Согласовано	16:16:050201:1038		
71	1121	—	Согласовано	16:16:050201:1038		
			Согласовано	16:16:050201:1057		
72	1123	—	Согласовано	16:16:050201:1038		
			Согласовано	16:16:050201:1057		
73	1128	1129	Согласовано	16:16:050201:104		
			Согласовано	16:16:050201:105		
74	714	1153	Согласовано	16:16:050201:1049		
			Согласовано	16:16:050201:1050		
75	1185	—	Согласовано	16:16:050201:1050		
			Согласовано	16:16:050201:1052		
76	1227	—	Согласовано	16:16:050201:113		
			Согласовано	16:16:050201:114		
77	1235	—	Согласовано	16:16:050201:113		
			Согласовано	16:16:050201:114		
78	1258	—	Согласовано	16:16:050201:194		
			Согласовано	16:16:050201:195		



**АКТ  
СОГЛАСОВАНИЯ МЕСТОПОЛОЖЕНИЯ ГРАНИЦ ЗЕМЕЛЬНЫХ УЧАСТКОВ  
ПРИ ВЫПОЛНЕНИИ КОМПЛЕКСНЫХ КАДАСТРОВЫХ РАБОТ**

16:16:050201

наименование субъекта Российской Федерации, муниципального образования, населенного пункта, уникальные учетные номера  
кадастровых кварталов, а также иные сведения, позволяющие определить местоположение территории, на которой выполняются  
комплексные кадастровые работы

N п/п	Обозначение части (характерной точки) границы		Результат согласования (согласовано/ спорное)	Кадастровые номера или обозначения смежных земельных участков	Сведения о лице, представившем возражения	Реквизиты вступившего в законную силу судебного акта
	от т.	до т.				
1	2	3	4	5	6	7
79	1269	—	Согласовано	16:16:050201:195		
			Согласовано	16:16:050201:193		
			Согласовано	16:16:050201:192		
80	1333	—	Согласовано	16:16:050201:203		
			Согласовано	16:16:050201:205		
81	1339	1336	Согласовано	16:16:050201:204		
			Согласовано	16:16:050201:205		
82	1357	1358	Согласовано	16:16:050201:209		
			Согласовано	16:16:050201:210		
83	1358	1359	Согласовано	16:16:050201:209		
			Согласовано	16:16:050201:210		
84	1359	1360	Согласовано	16:16:050201:209		
			Согласовано	16:16:050201:210		
85	1366	1367	Согласовано	16:16:050201:21		
			Согласовано	16:16:050201:22		
86	1367	1368	Согласовано	16:16:050201:21		
			Согласовано	16:16:050201:22		
87	1604	1605	Согласовано	16:16:050201:171		
			Согласовано	16:16:050201:172		
88	1605	1606	Согласовано	16:16:050201:171		
			Согласовано	16:16:050201:172		
89	1606	1607	Согласовано	16:16:050201:171		
			Согласовано	16:16:050201:172		
90	1607	1608	Согласовано	16:16:050201:171		
			Согласовано	16:16:050201:172		

**АКТ  
СОГЛАСОВАНИЯ МЕСТОПОЛОЖЕНИЯ ГРАНИЦ ЗЕМЕЛЬНЫХ УЧАСТКОВ  
ПРИ ВЫПОЛНЕНИИ КОМПЛЕКСНЫХ КАДАСТРОВЫХ РАБОТ**

16:16:050201

наименование субъекта Российской Федерации, муниципального образования, населенного пункта, уникальные учетные номера кадастровых кварталов, а также иные сведения, позволяющие определить местоположение территории, на которой выполняются комплексные кадастровые работы

					Всего листов: 8	Лист 8
N п/п	Обозначение части (характерной точки) границы		Результат согласования (согласовано/ спорное)	Кадастровые номера или обозначения смежных земельных участков	Сведения о лице, представившем возражения	Реквизиты вступившего в законную силу судебного акта
	от т.	до т.				
1	2	3	4	5	6	7
91	1608	1609	Согласовано	16:16:050201:171		
			Согласовано	16:16:050201:172		
92	1609	1610	Согласовано	16:16:050201:171		
			Согласовано	16:16:050201:172		
93	1662	1651	Согласовано	16:16:050201:182		
			Согласовано	16:16:050201:181		

Председатель согласительной комиссии:

М.П.

подпись

фамилия, инициалы